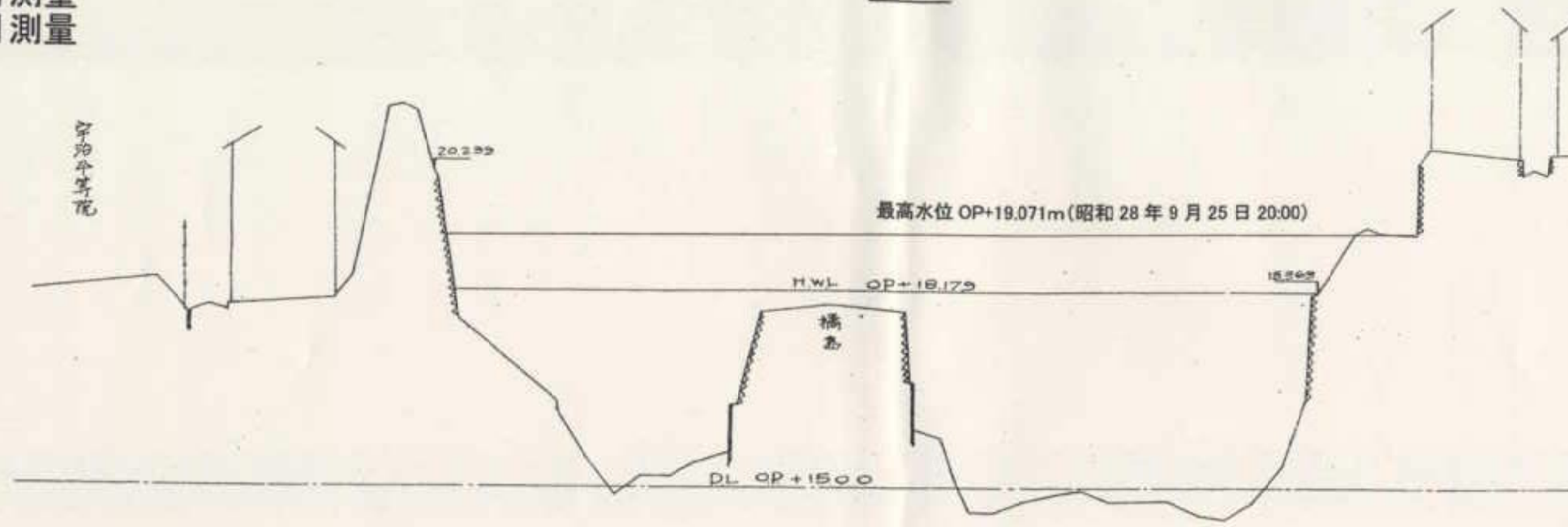


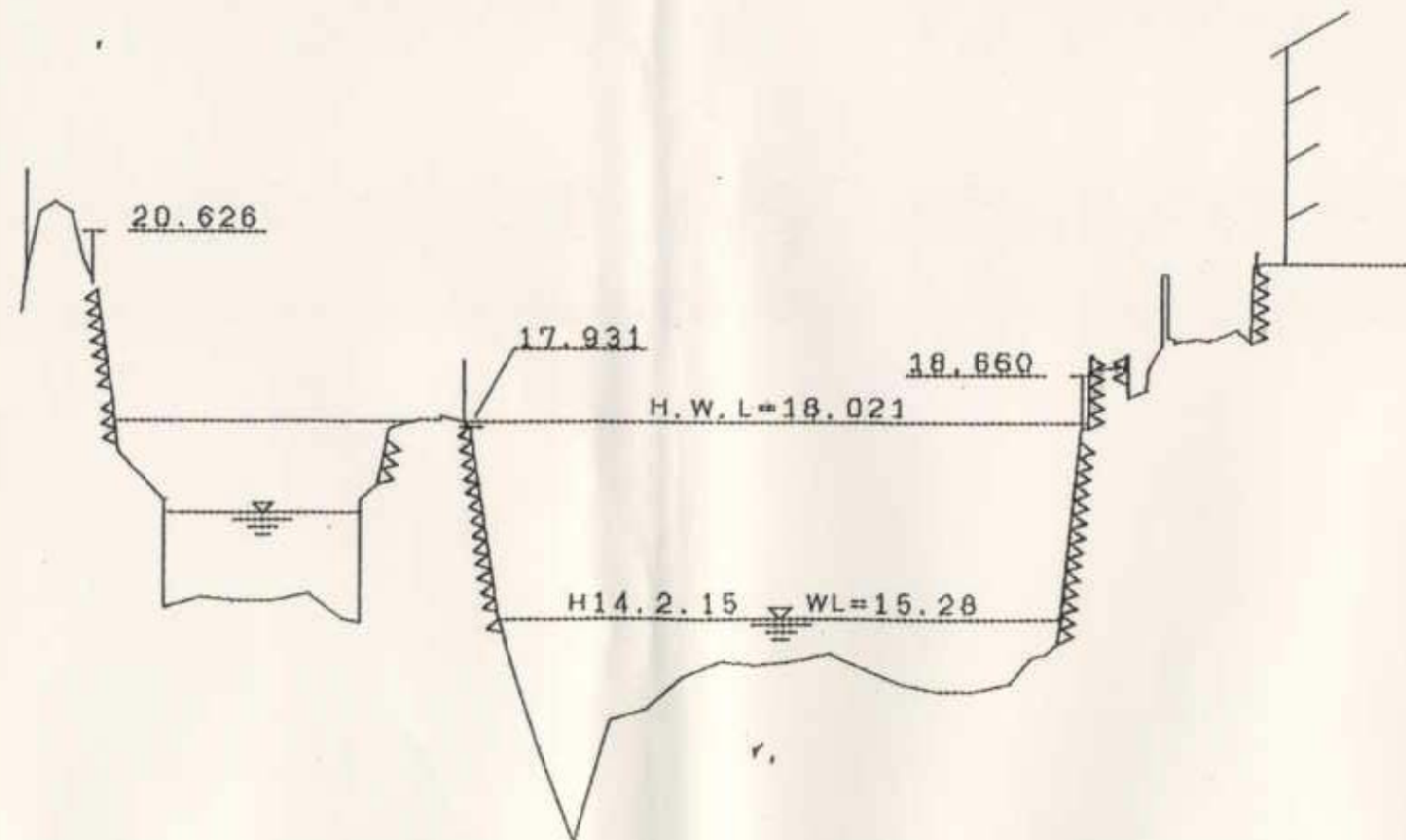
横断面図

上段:昭和37年8月測量
下段:平成14年3月測量

51:0



51:0

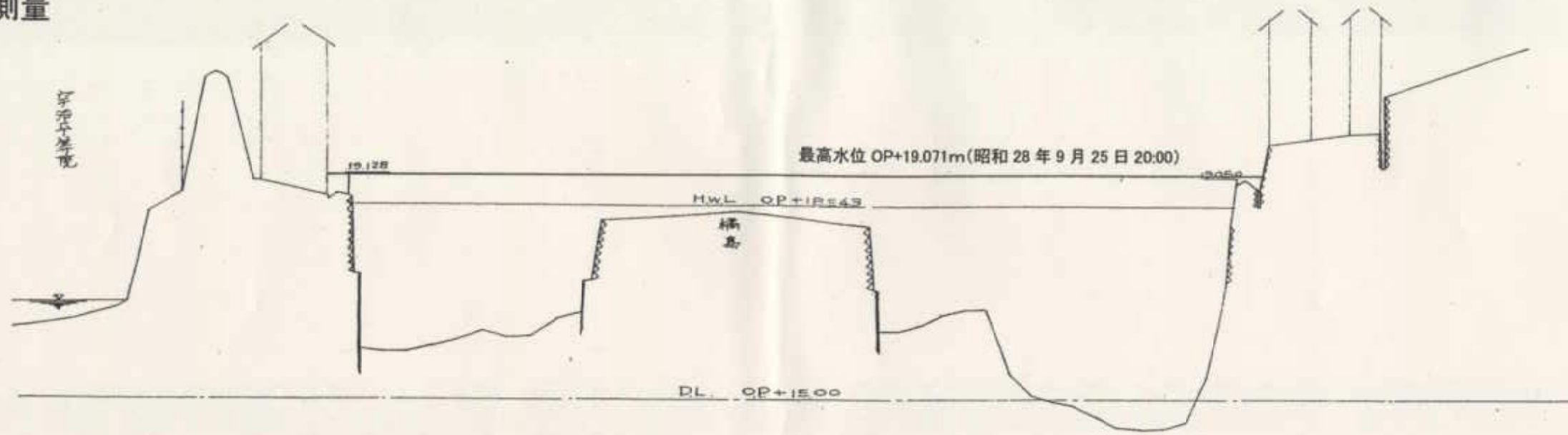


縮尺
縦 1:100
横 1:1,000

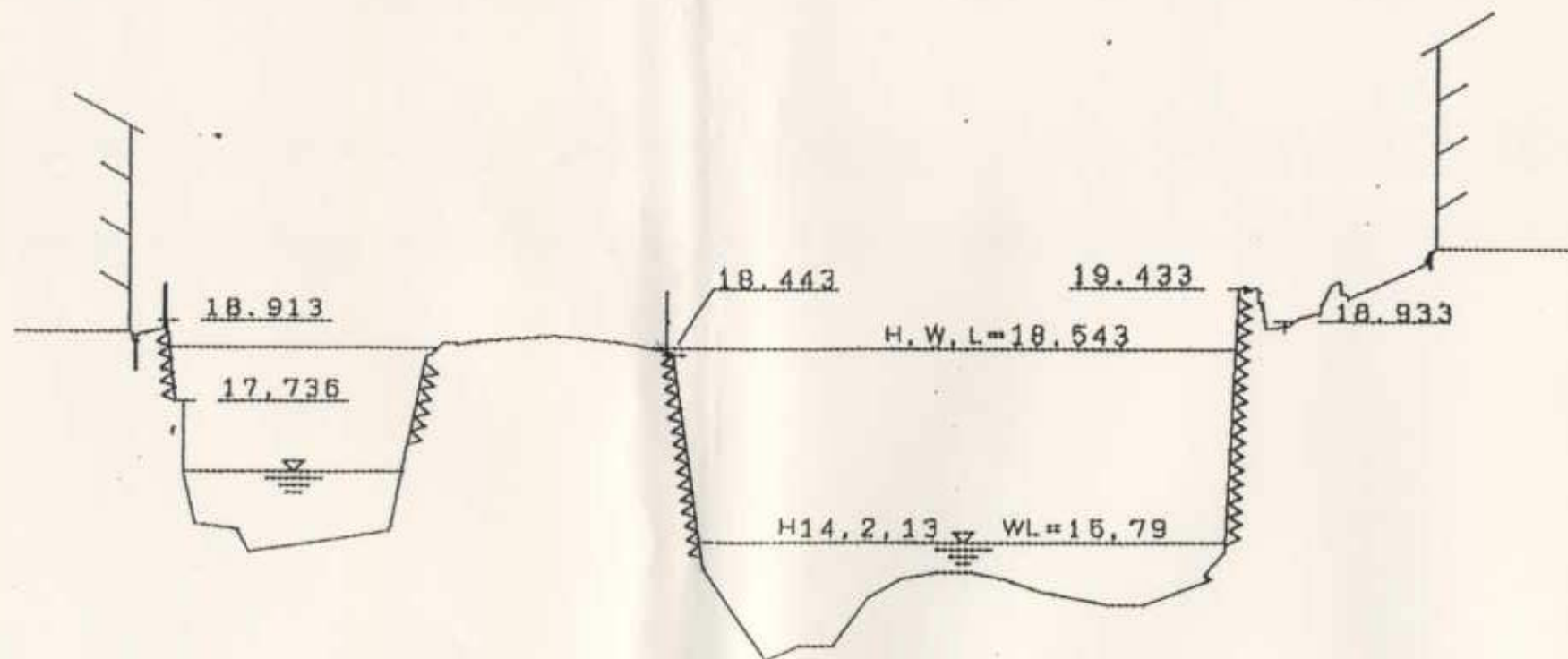
横断面図

上段: 昭和37年8月測量
下段: 平成14年3月測量

51K2



51K2

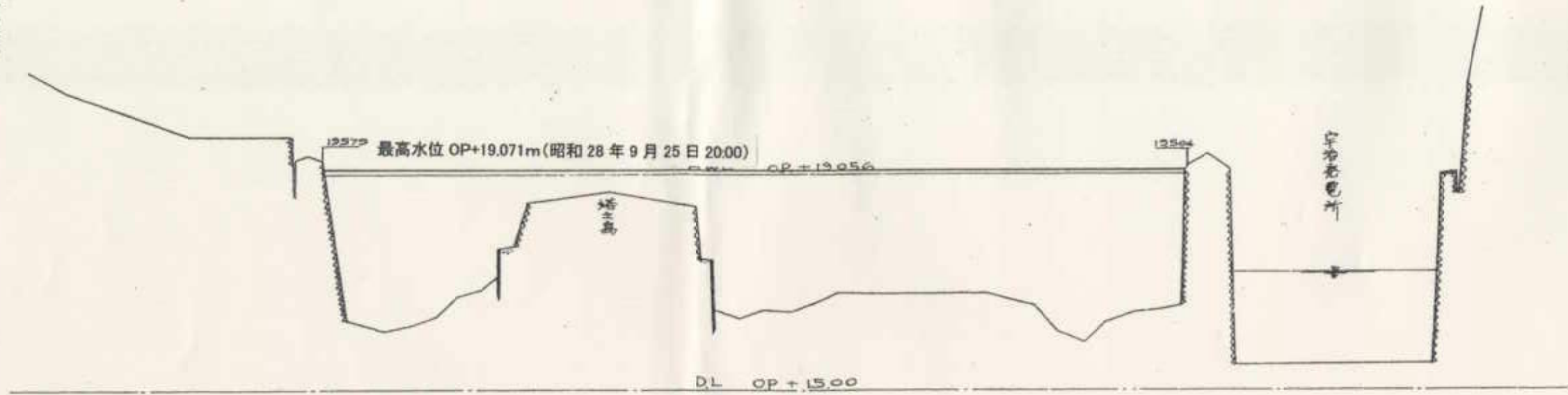


縮尺
縦 1:100
横 1:1,000

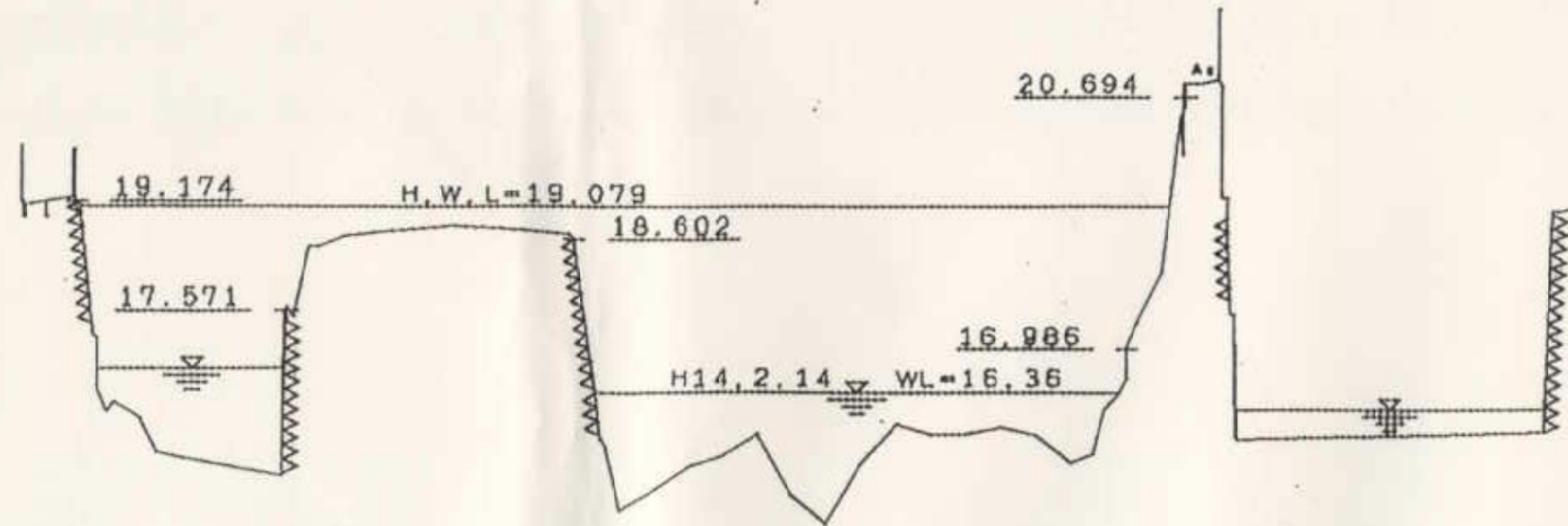
横断面図

上段:昭和37年8月測量
下段:平成14年3月測量

51K4



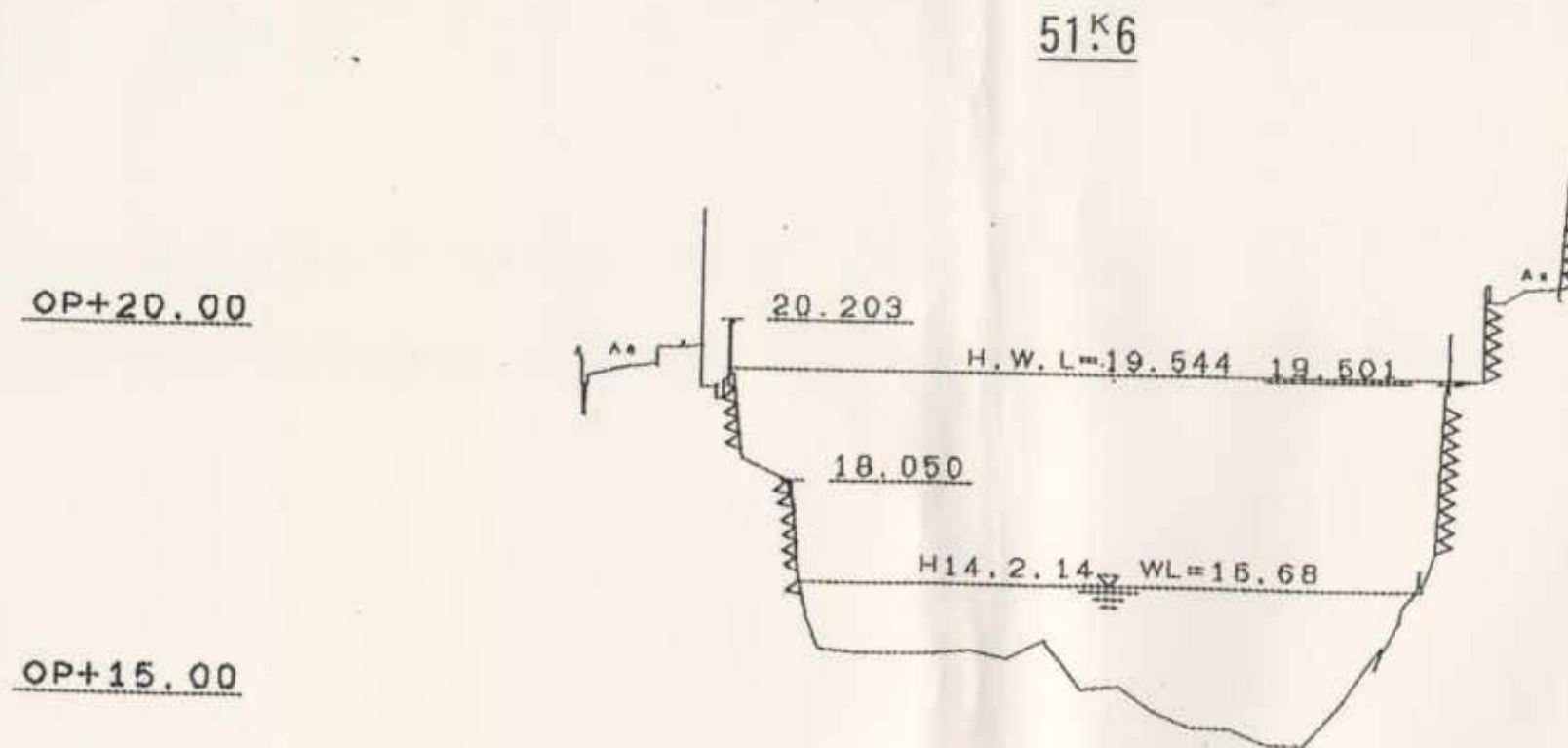
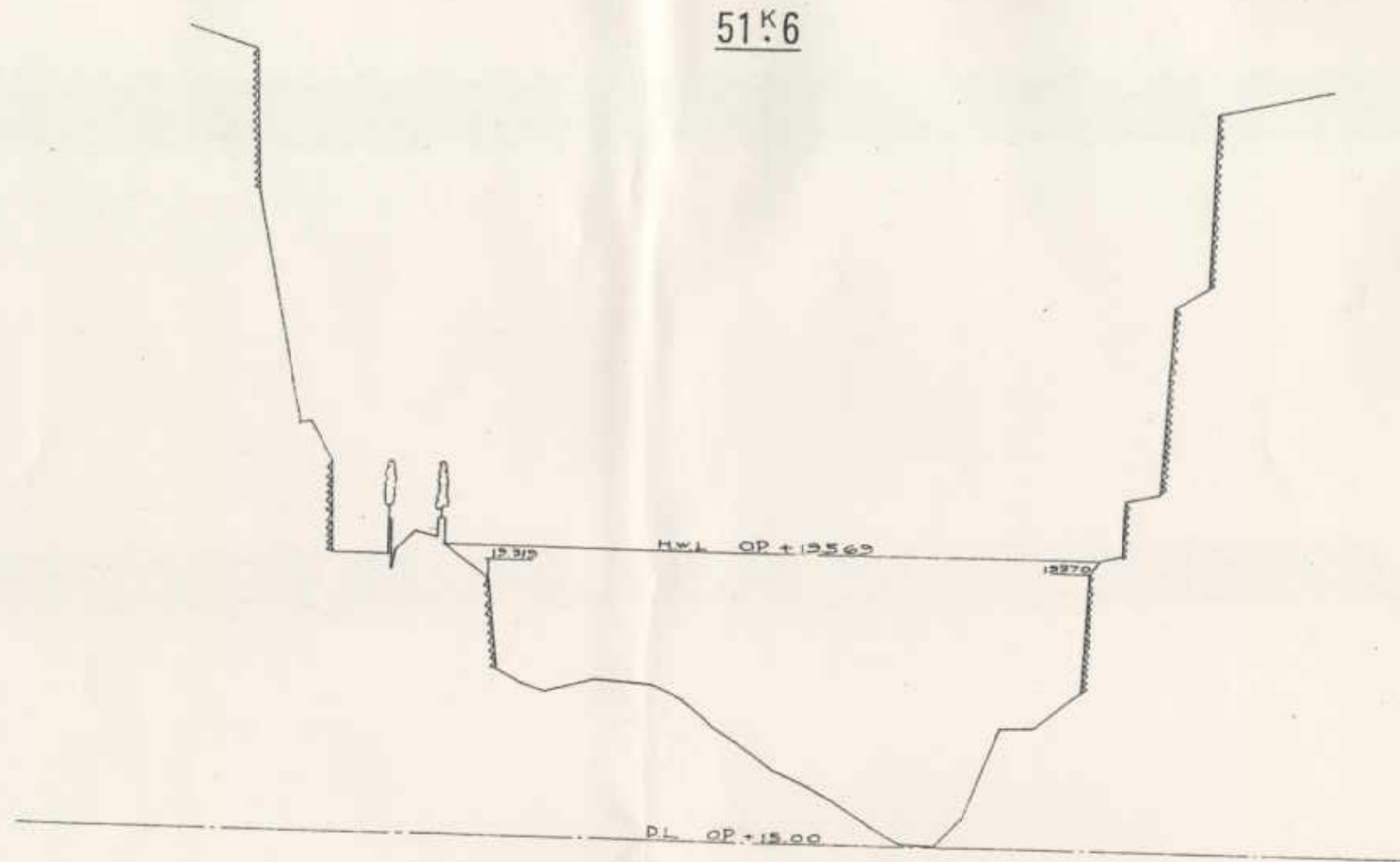
51K4



縮尺
縦 1:100
横 1:1,000

横断面図

上段:昭和37年8月測量
下段:平成14年3月測量

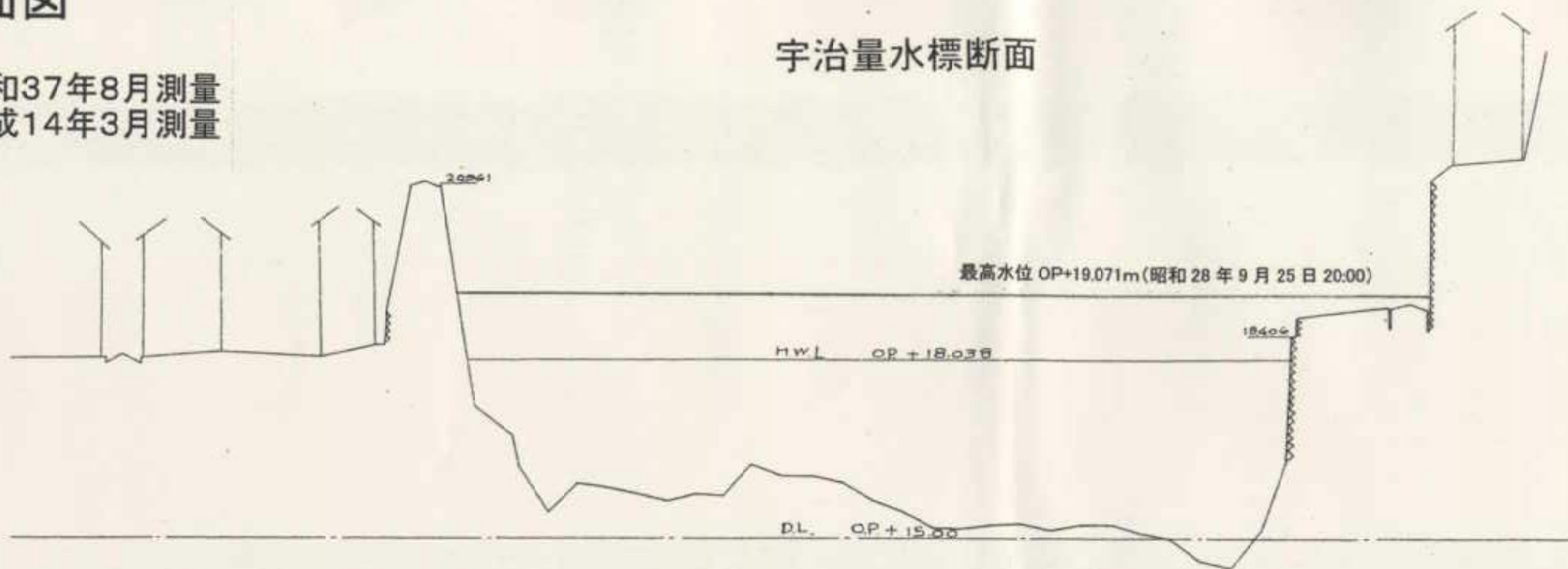


縮尺
縦 1:100
横 1:1,000

横断面図

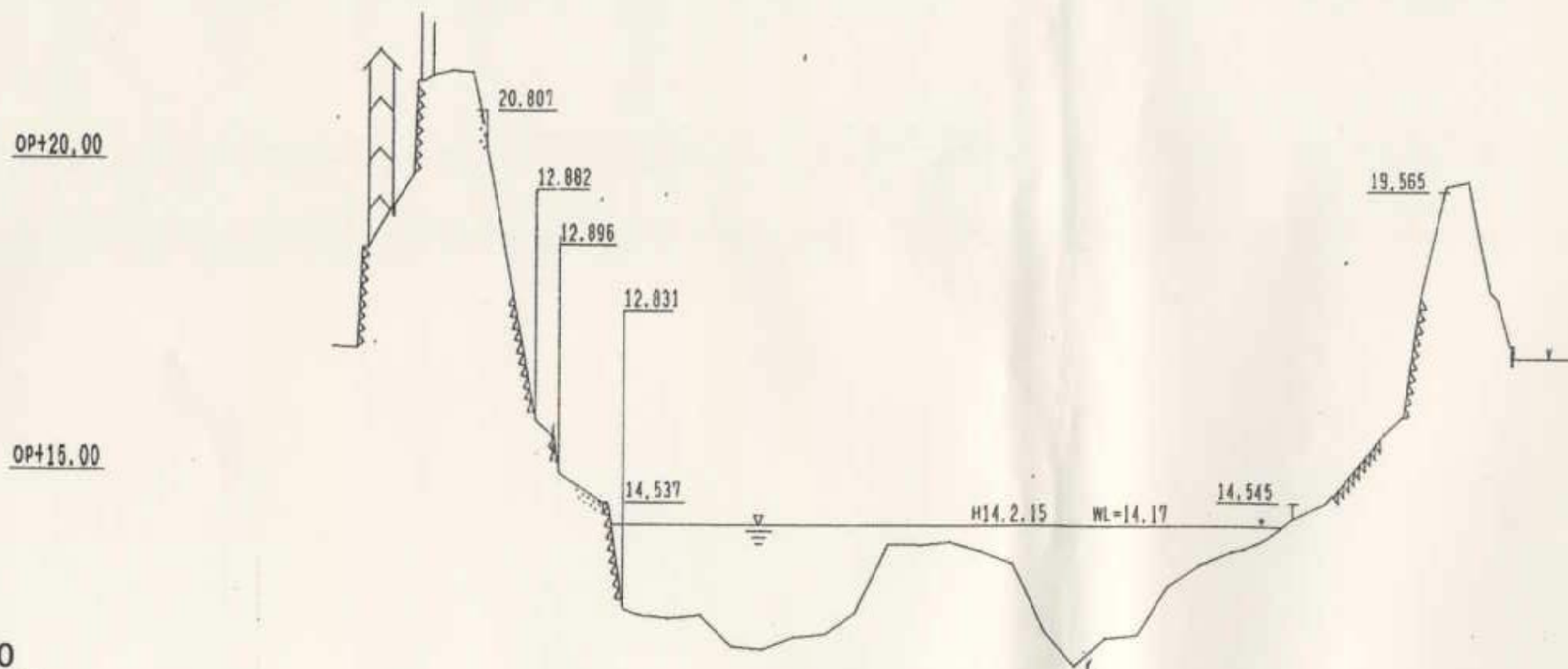
上段:昭和37年8月測量
下段:平成14年3月測量

宇治量水標断面



OP+25.00

宇治量水標断面



縮尺
縦 1:100
横 1:1,000