
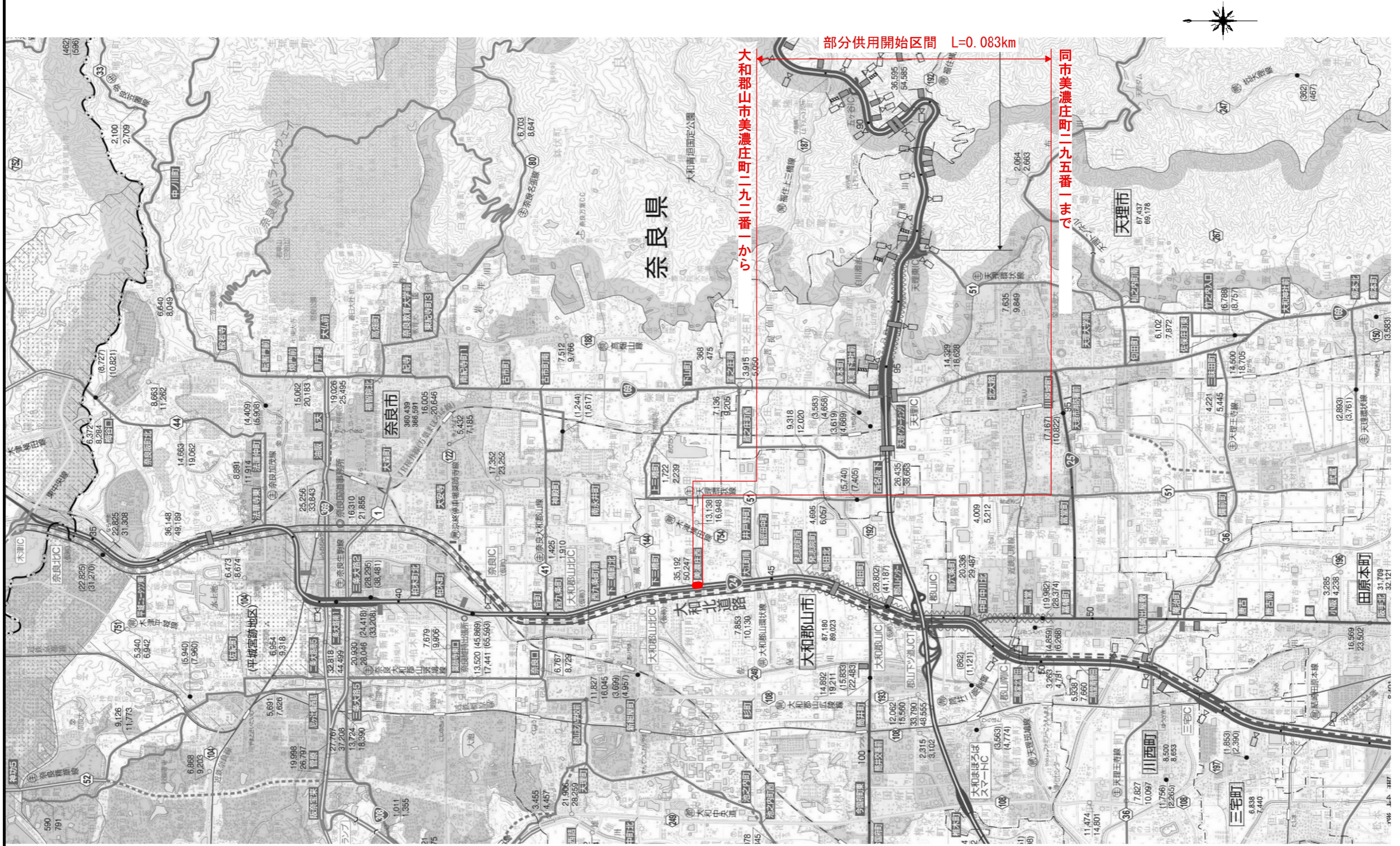
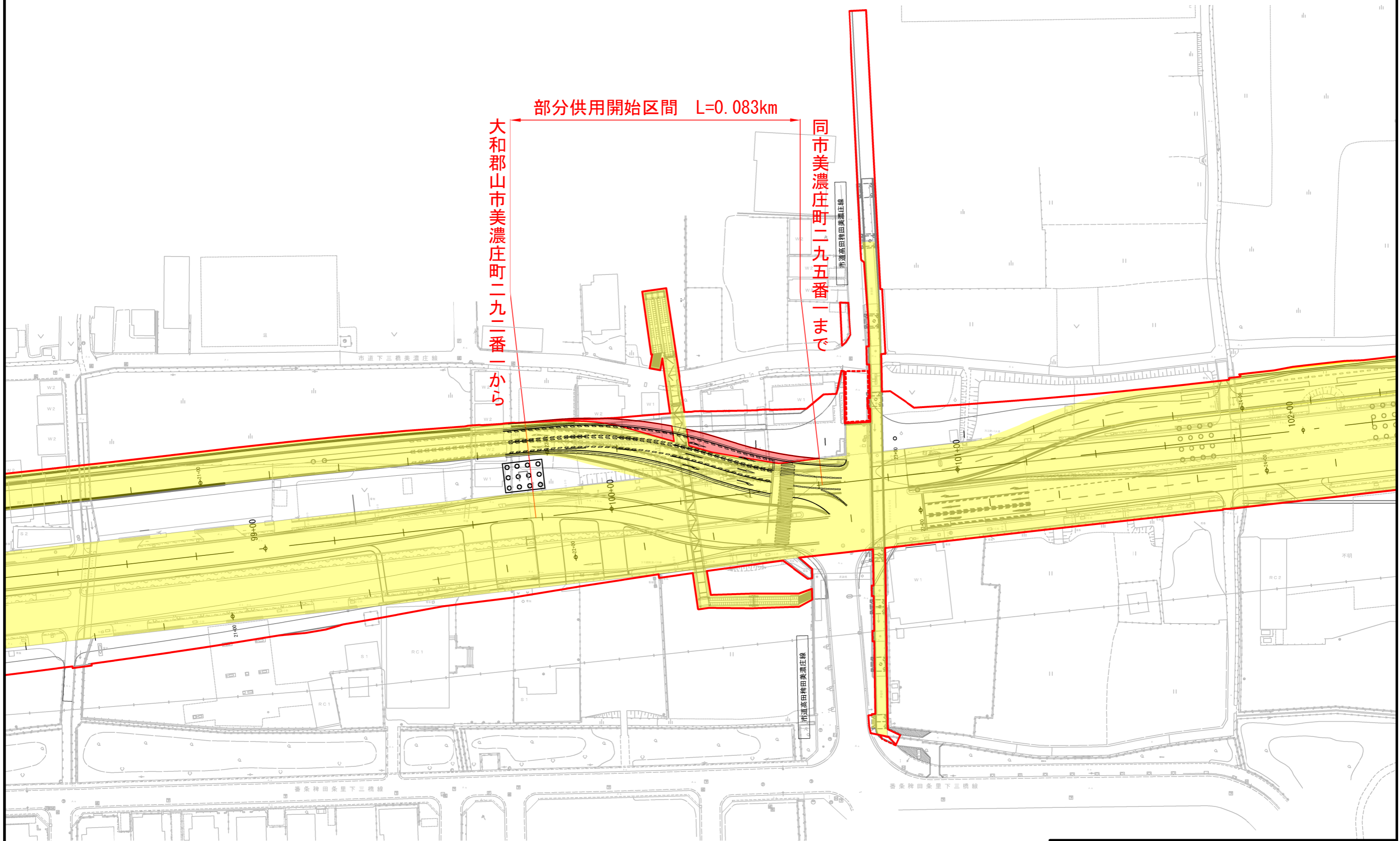


一般国道24号 部分供用開始位置図



図面種類	一般国道24号 部分供用開始位置図
縮尺	A3 S=1:50,000

一般国道24号 部分供用開始平面図



部分供用開始区間 L=0.083km

大和郡山市美濃庄町二九二番一から

同市美濃庄町二九五番一まで

0m 10m 20m 30m 40m 50m

図面種類	一般国道24号 部分供用開始平面図		
縮尺	A3 S=1:1000	図面番号	1