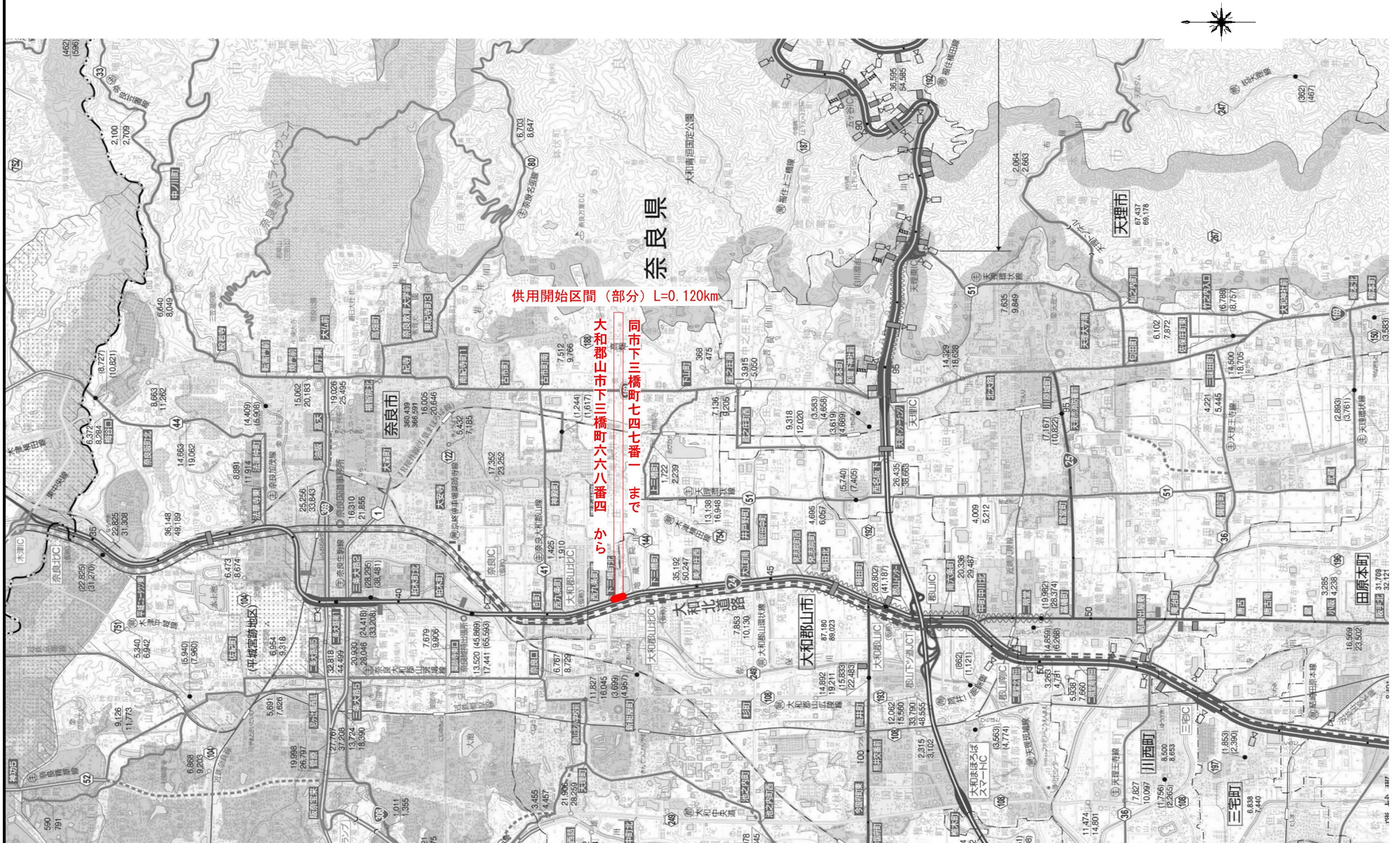



一般国道24号 供用開始位置図(部分)



供用開始区間(部分) L=0.120km

大和郡山形町三丁目から
大和郡山形町六丁目まで



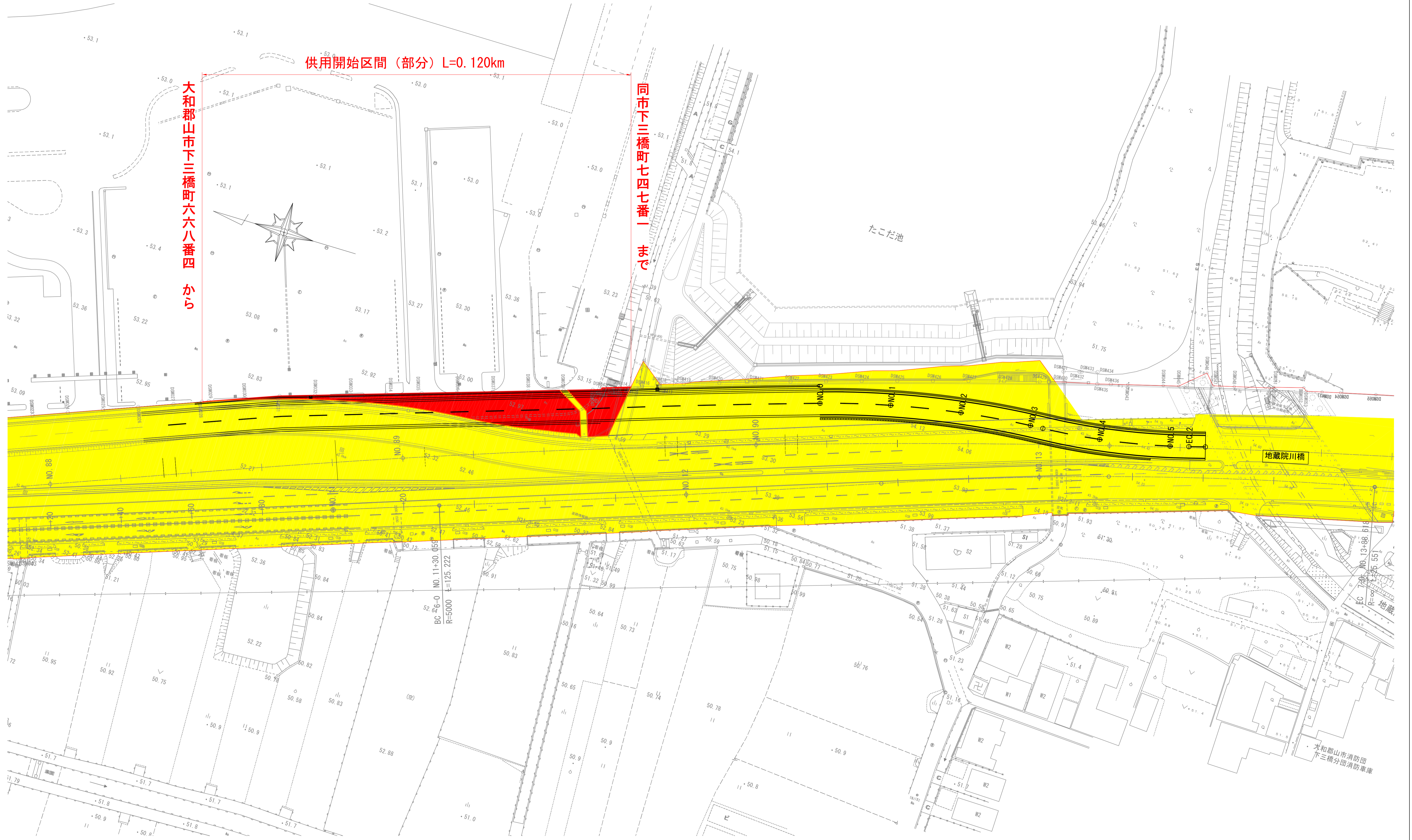
図面種類	一般国道24号 供用開始位置図(部分)
縮尺	A3 S=1:50,000

一般国道24号 供用開始平面図(部分) S=1:1000

供用開始区間(部分) L=0.120km

大和郡山を下三橋町六八番四から

同市下三橋町七四七番一まで



0m 10m 20m 30m 40m 50m

図面種類	一般国道24号 供用開始平面図(部分)
縮尺	A3 S=1:1000