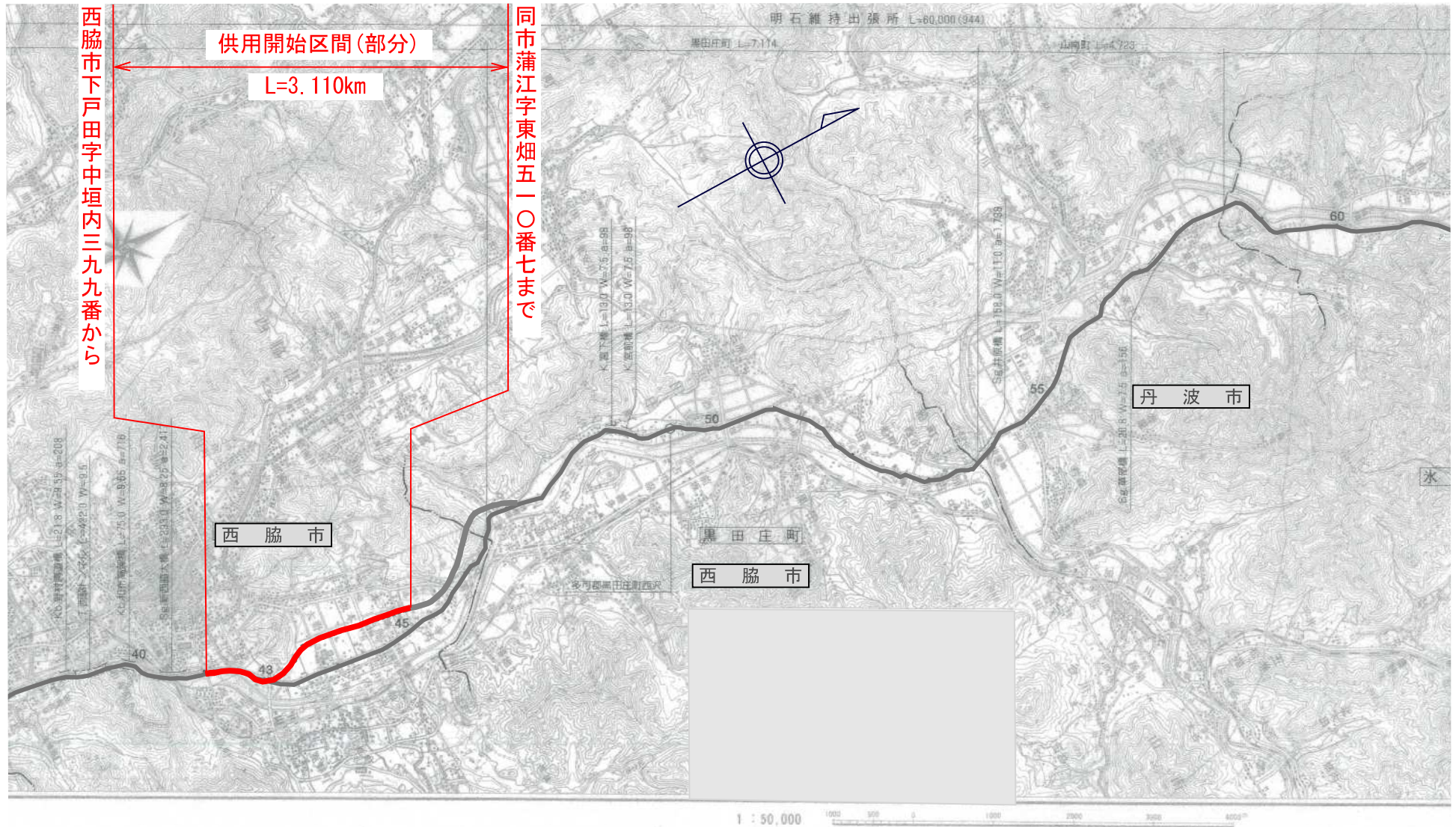


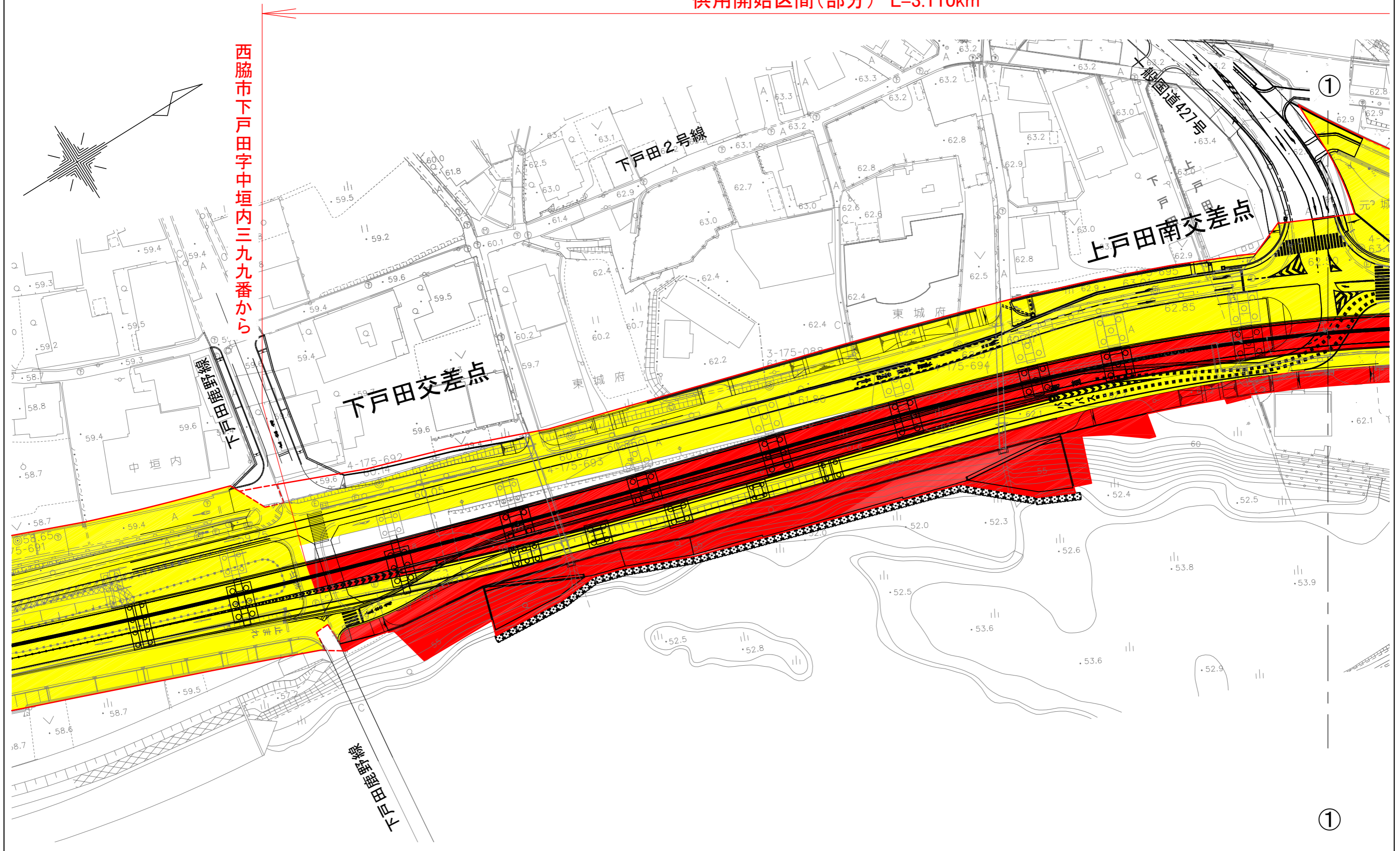
一般国道175号 部分供用開始位置図

縮尺 1 : 50,000 (A3)



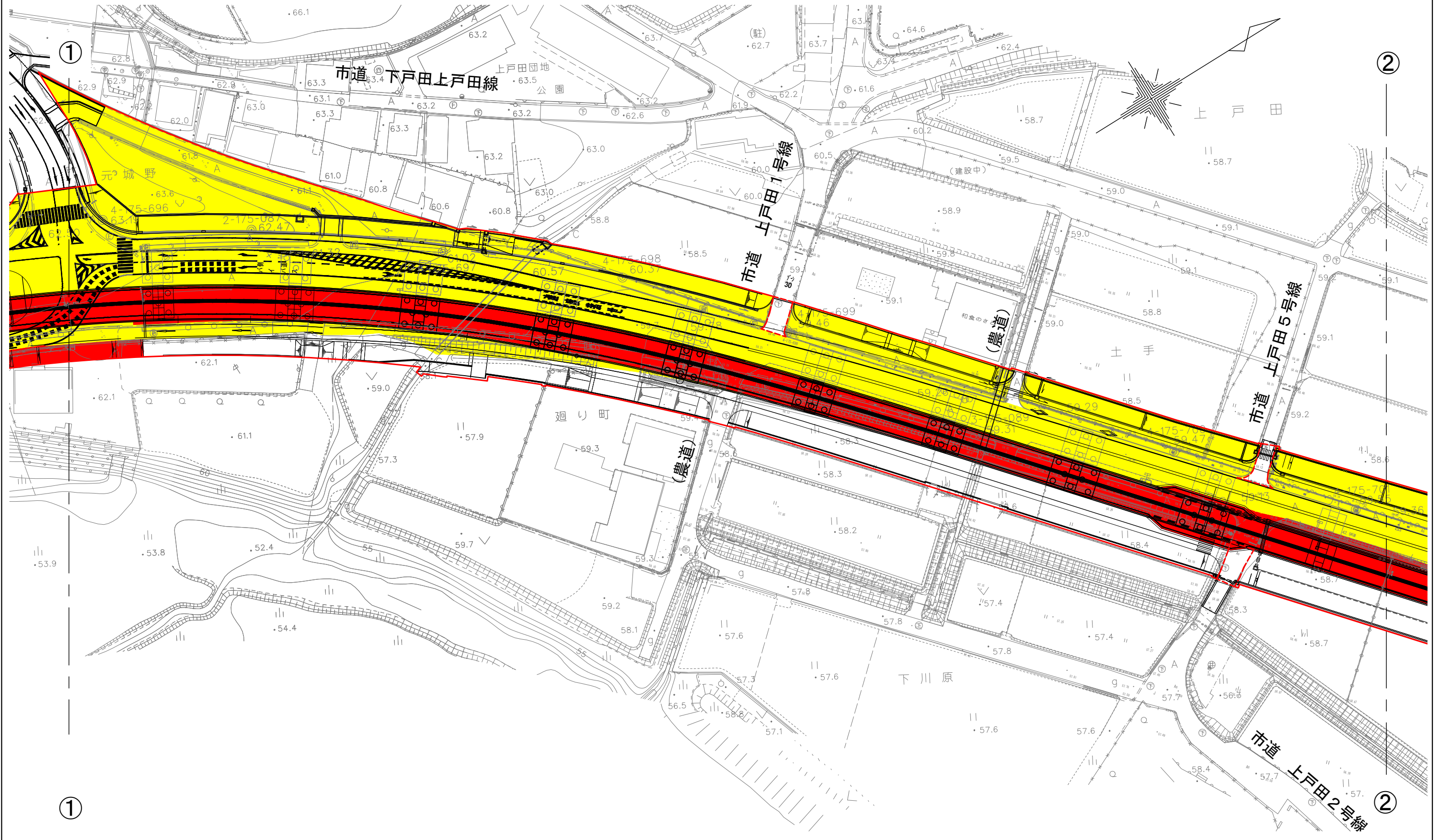
一般国道175号 部分供用開始平面図(1) S=1:1000 (A3)

供用開始区間(部分) L=3.110km



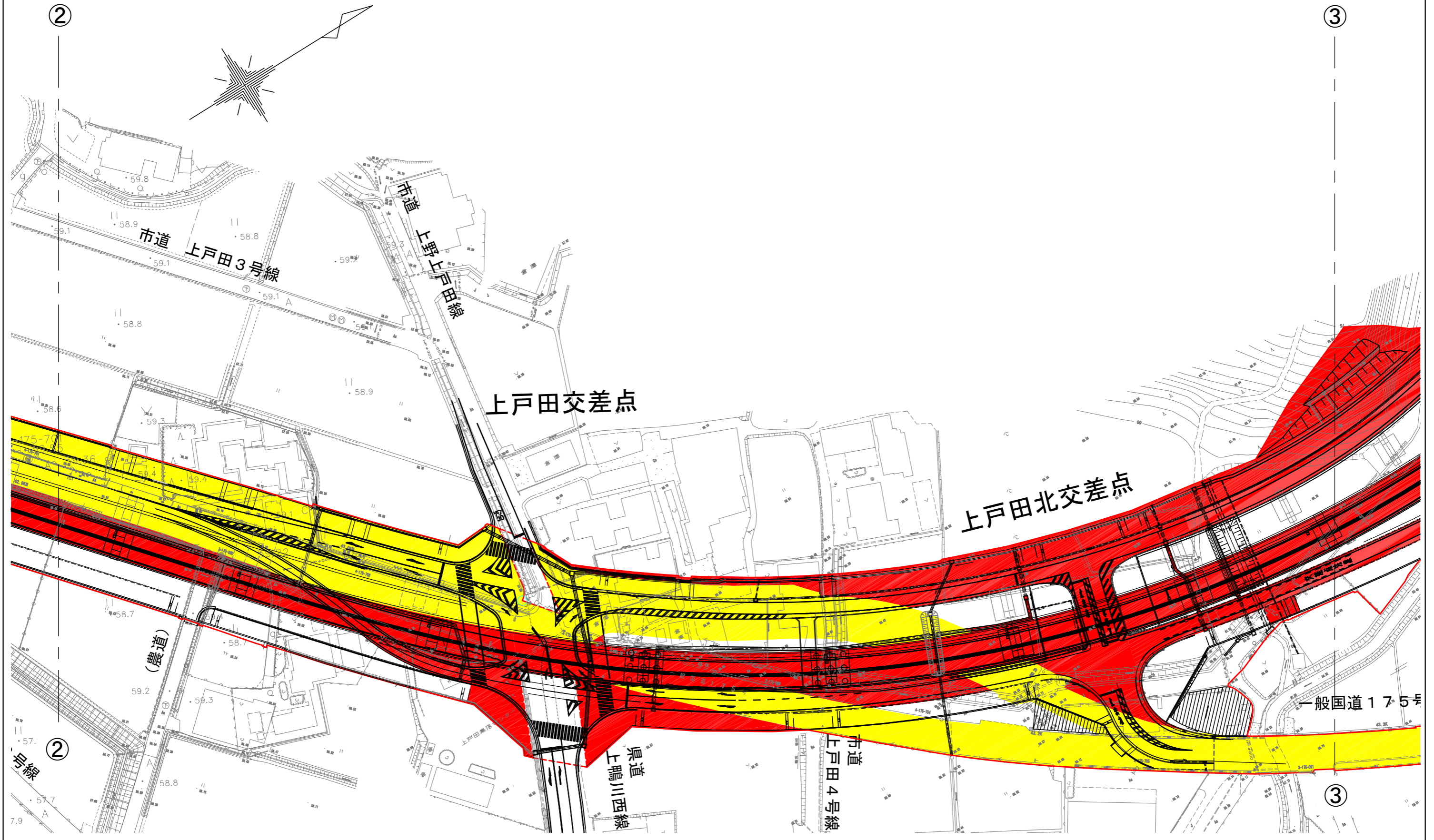
一般国道175号 部分供用開始平面図(2) S=1:1000 (A3)

供用開始区間(部分) L=3.110km



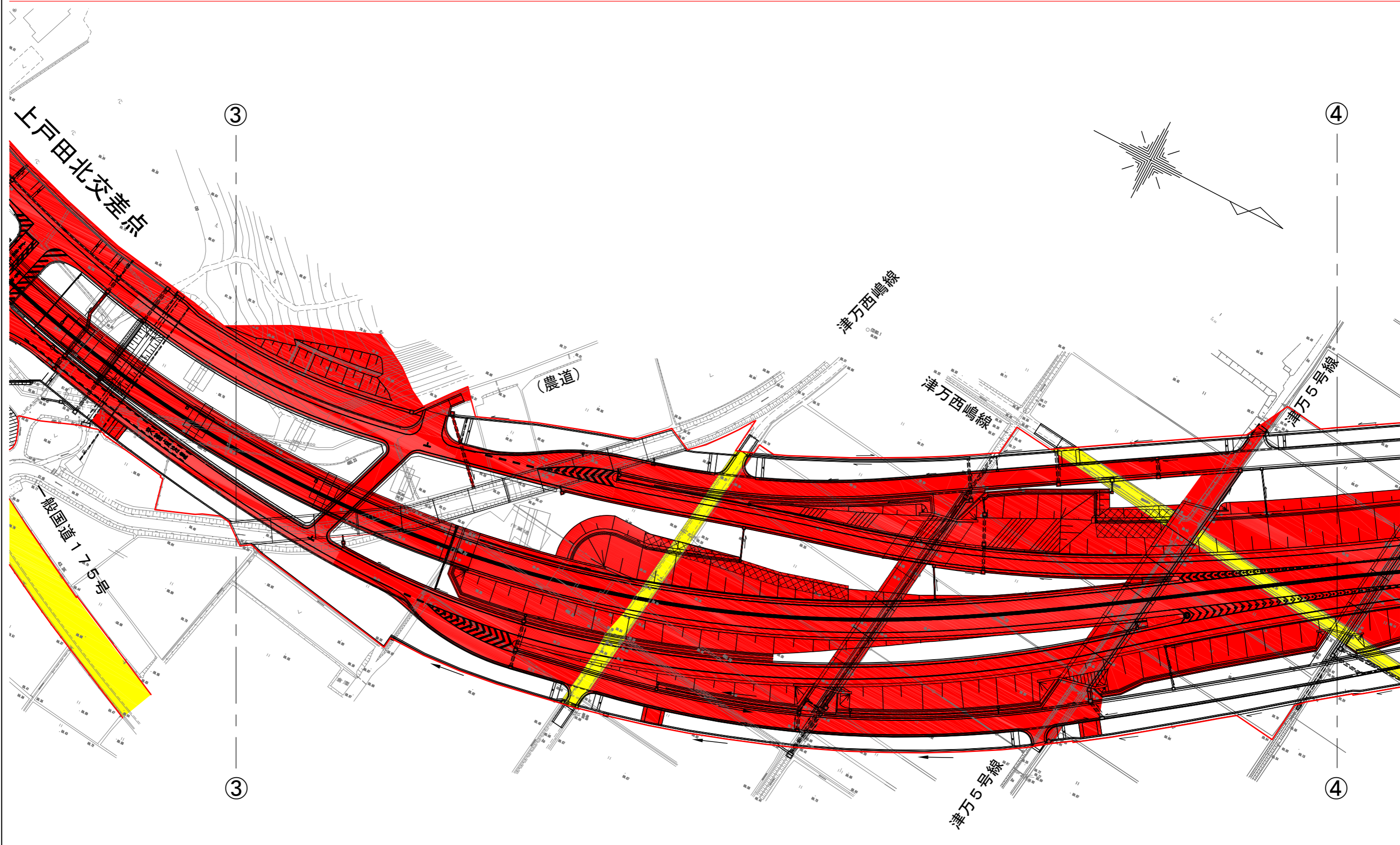
一般国道175号 部分供用開始平面図(3) S=1:1000 (A3)

供用開始区間(部分) L=3.110km



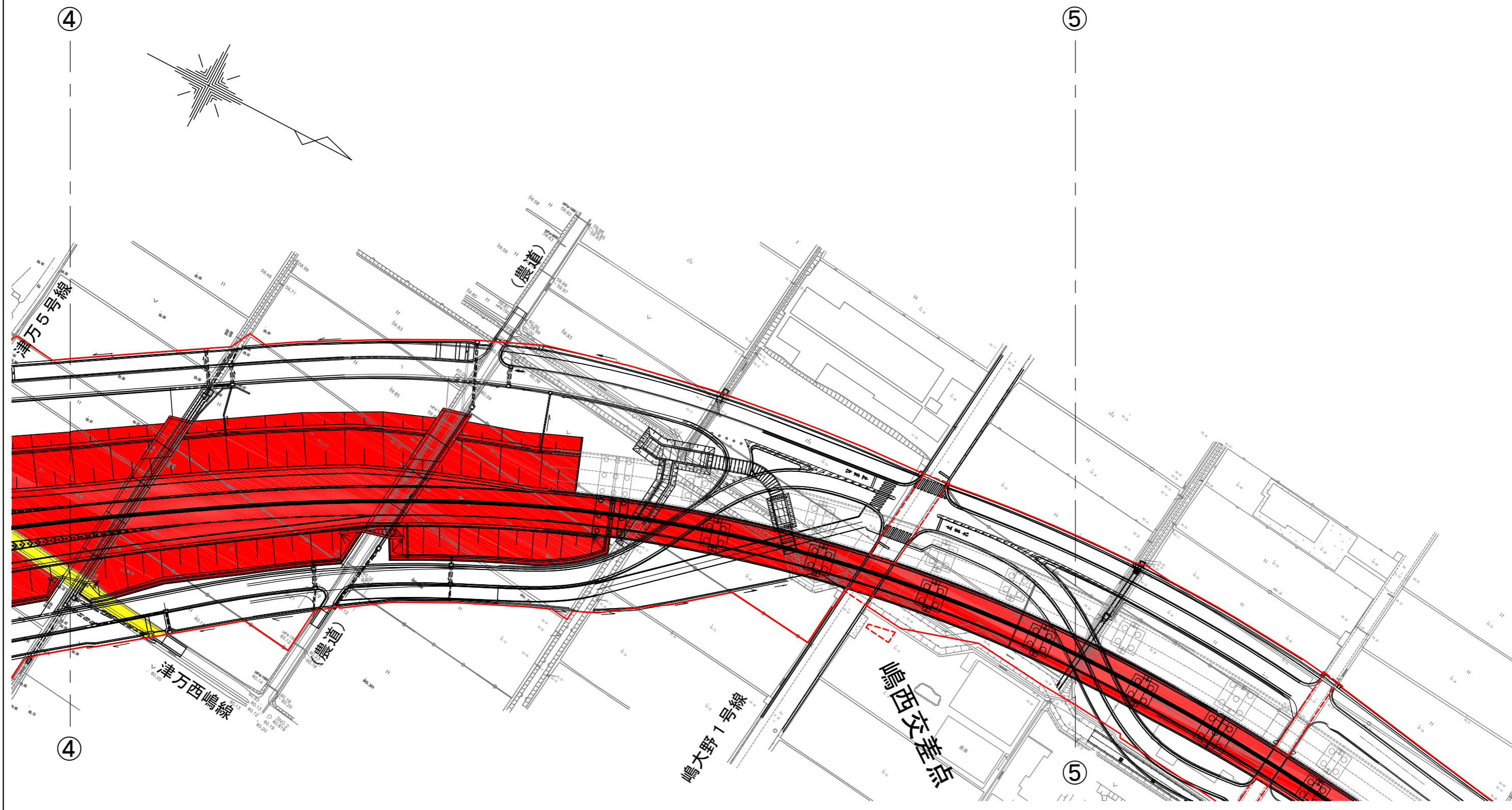
一般国道175号 部分供用開始平面図(4) S=1:1000 (A3)

供用開始区間(部分) L=3.110km



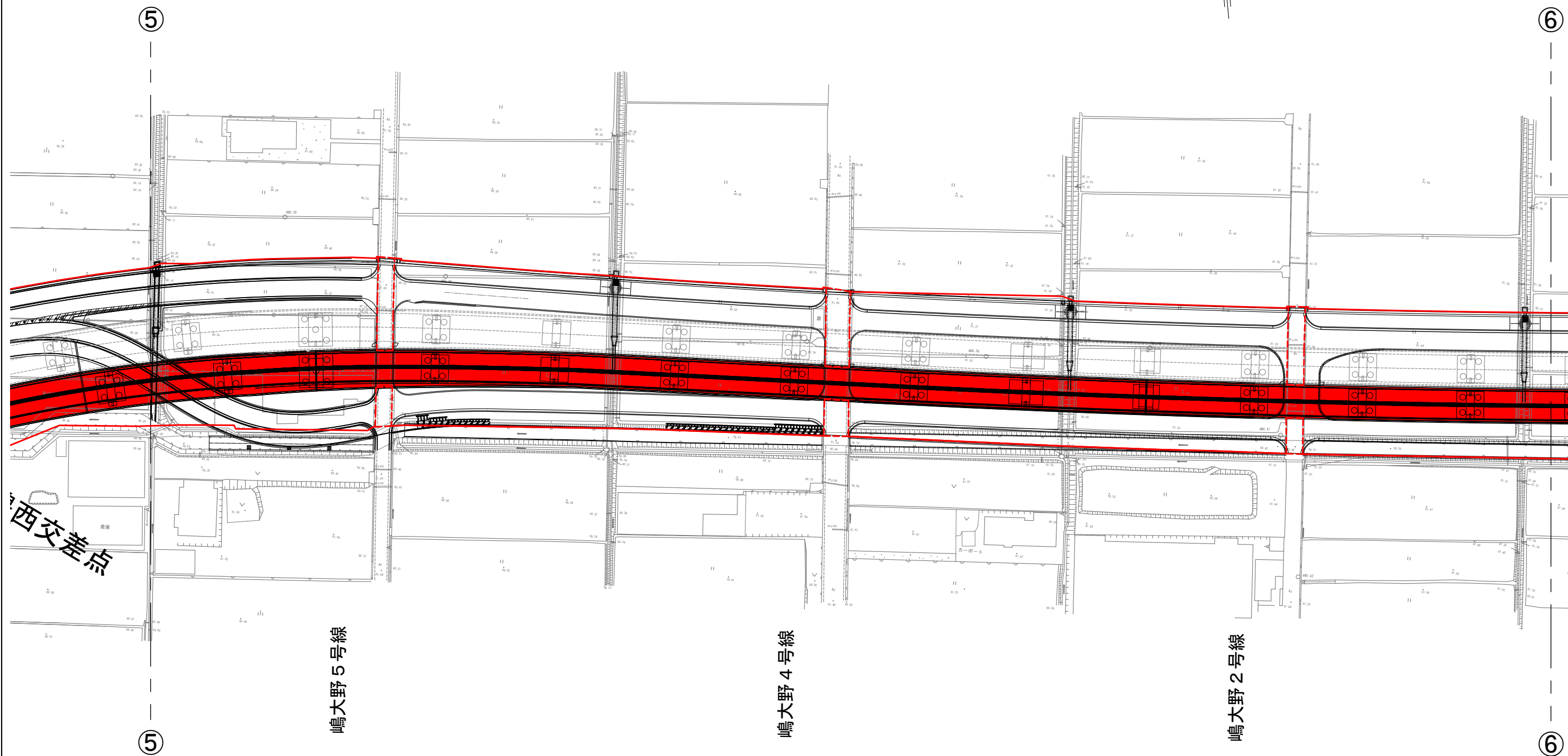

一般国道175号 部分供用開始平面図(5) S=1:1000 (A3)

供用開始区間(部分) L=3.110km



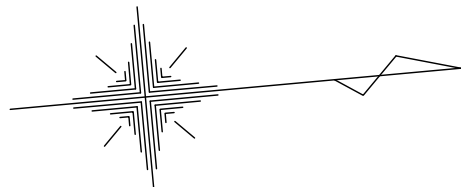
一般国道175号 部分供用開始平面図(6) S=1:1000 (A3)

供用開始区間(部分) L=3.110km



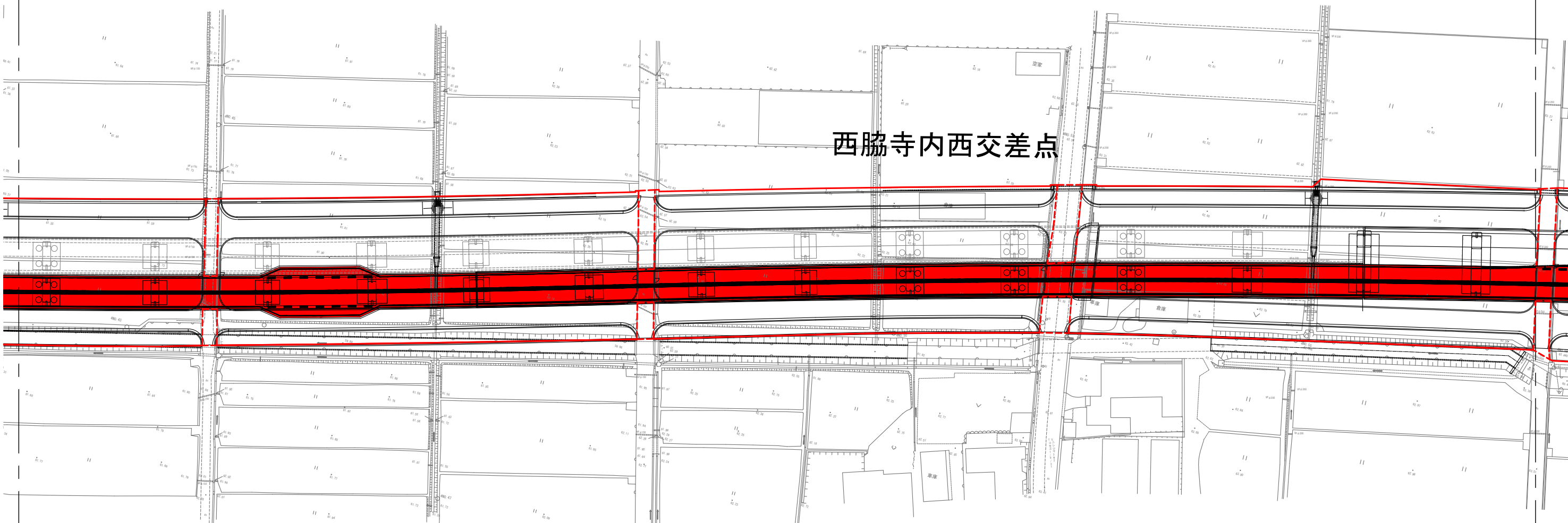
一般国道175号 部分供用開始平面図(7) S=1:1000 (A3)

供用開始区間(部分) L=3.110km



⑥

⑦



西脇寺内西交差点

鳴大野3号線

寺内大野線

大垣内西林寺線

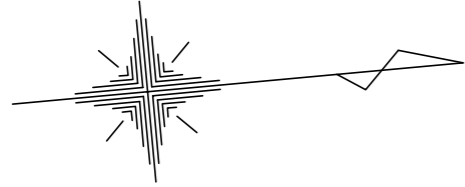
寺内坂本2号線

⑥

⑦

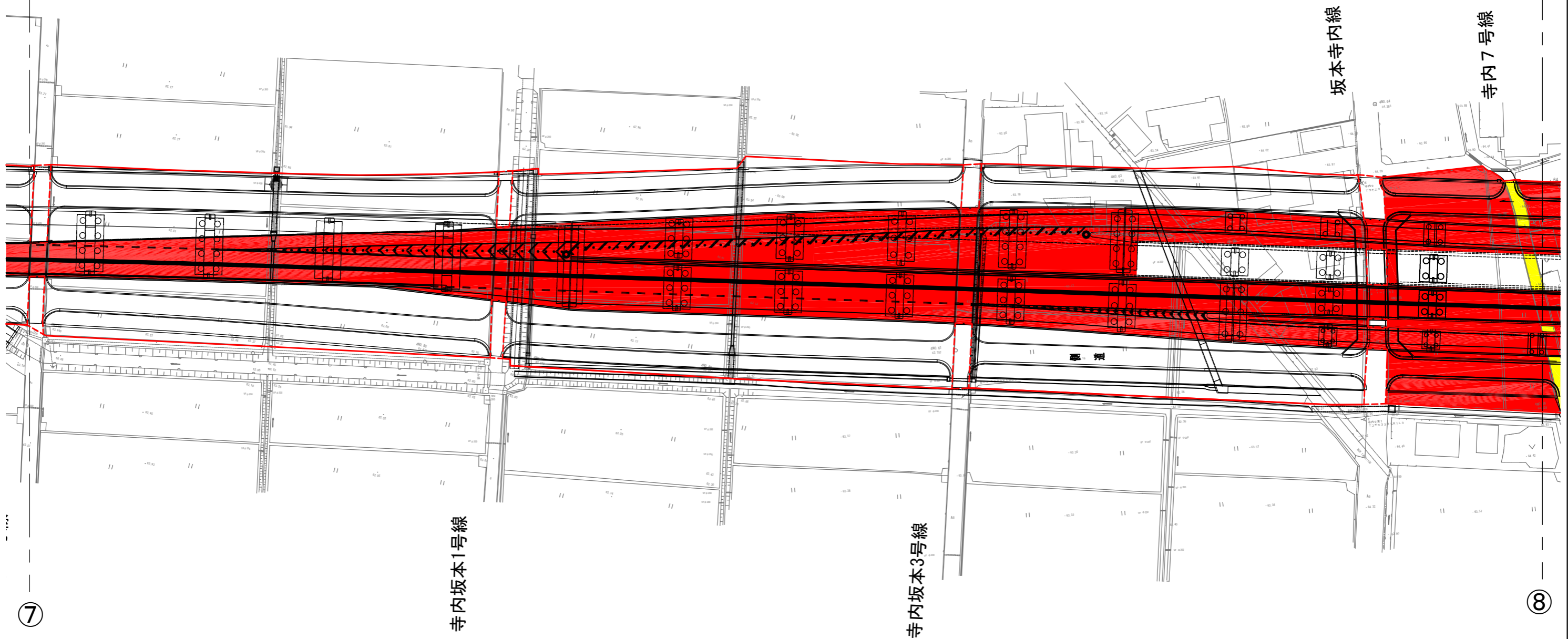
一般国道175号 部分供用開始平面図(8) S=1:1000 (A3)

供用開始区間(部分) L=3.110km



7

8



7

8

一般国道175号 部分供用開始平面図(9) S=1:1000 (A3)

供用開始区間(部分) L=3.110km

同市蒲江字東畑五一〇番七まで

