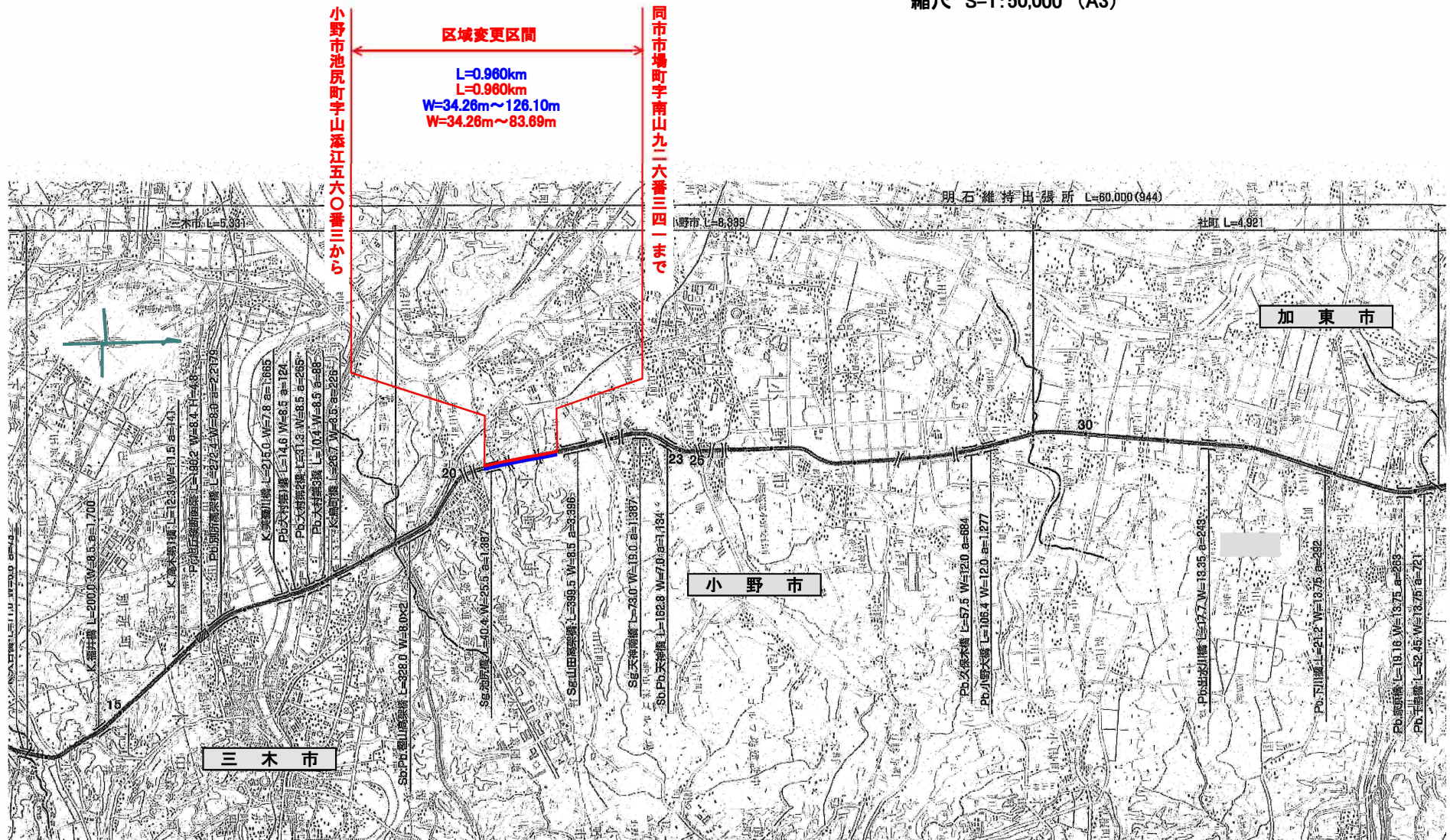


# 一般国道175号及び一般国道427号 区域変更 位置図

縮尺 S=1:50,000 (A3)



# 一般国道175号及び一般国道427号 区域変更平面図(1) S=1/1000(A3)



旧最小幅員  
W=34.26m  
(30.46+3.80m)

新最小幅員  
W=34.26m  
(30.46+3.80m)

旧最大幅員  
W=126.10m  
(78.83+47.27)

新最大幅員  
W=83.69m  
(56.00+27.69)

市道4463号線

市道4352号線

市道4349号線

30.46  
30.46

30.46  
30.46

78.83

56.00

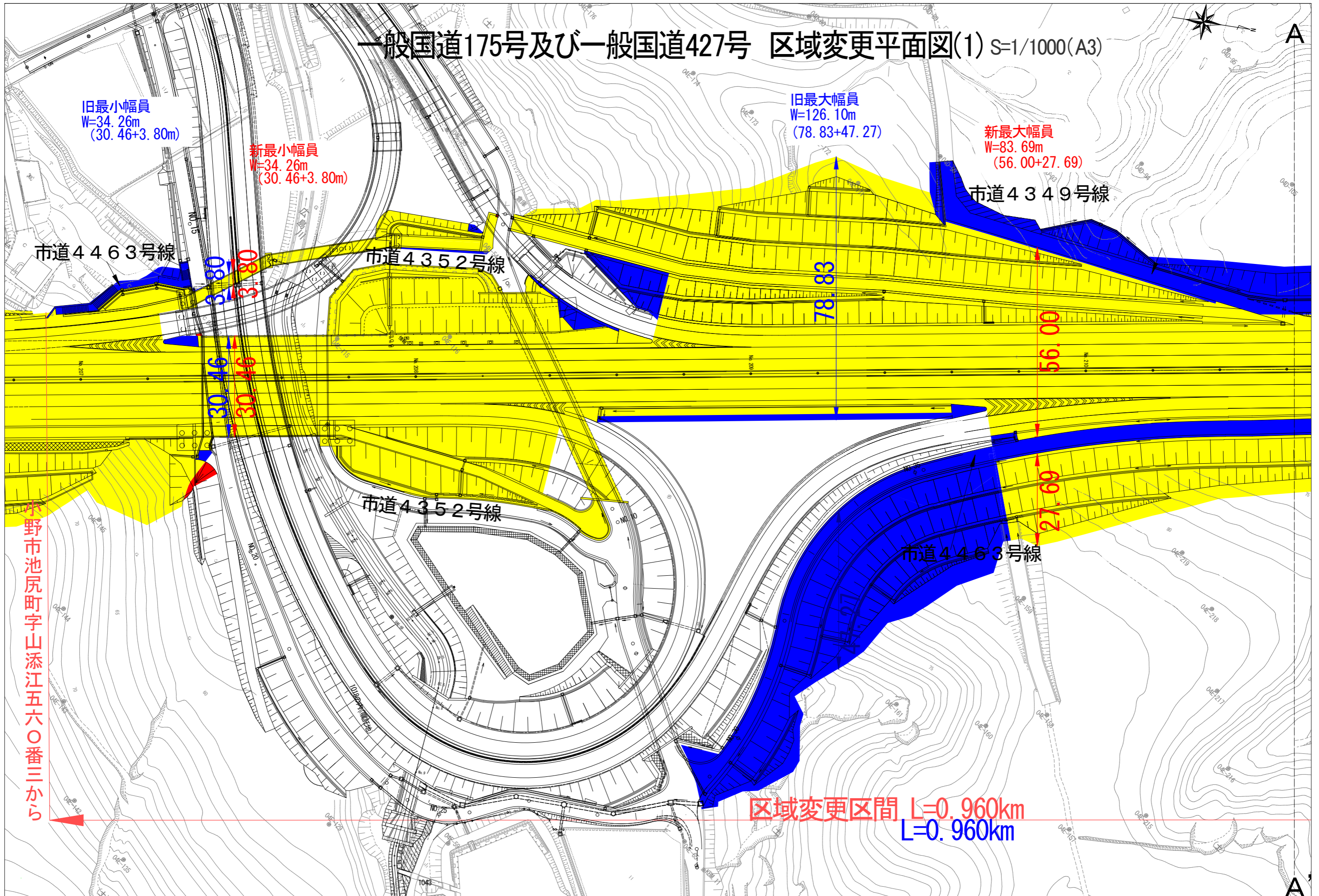
27.69

市道4352号線

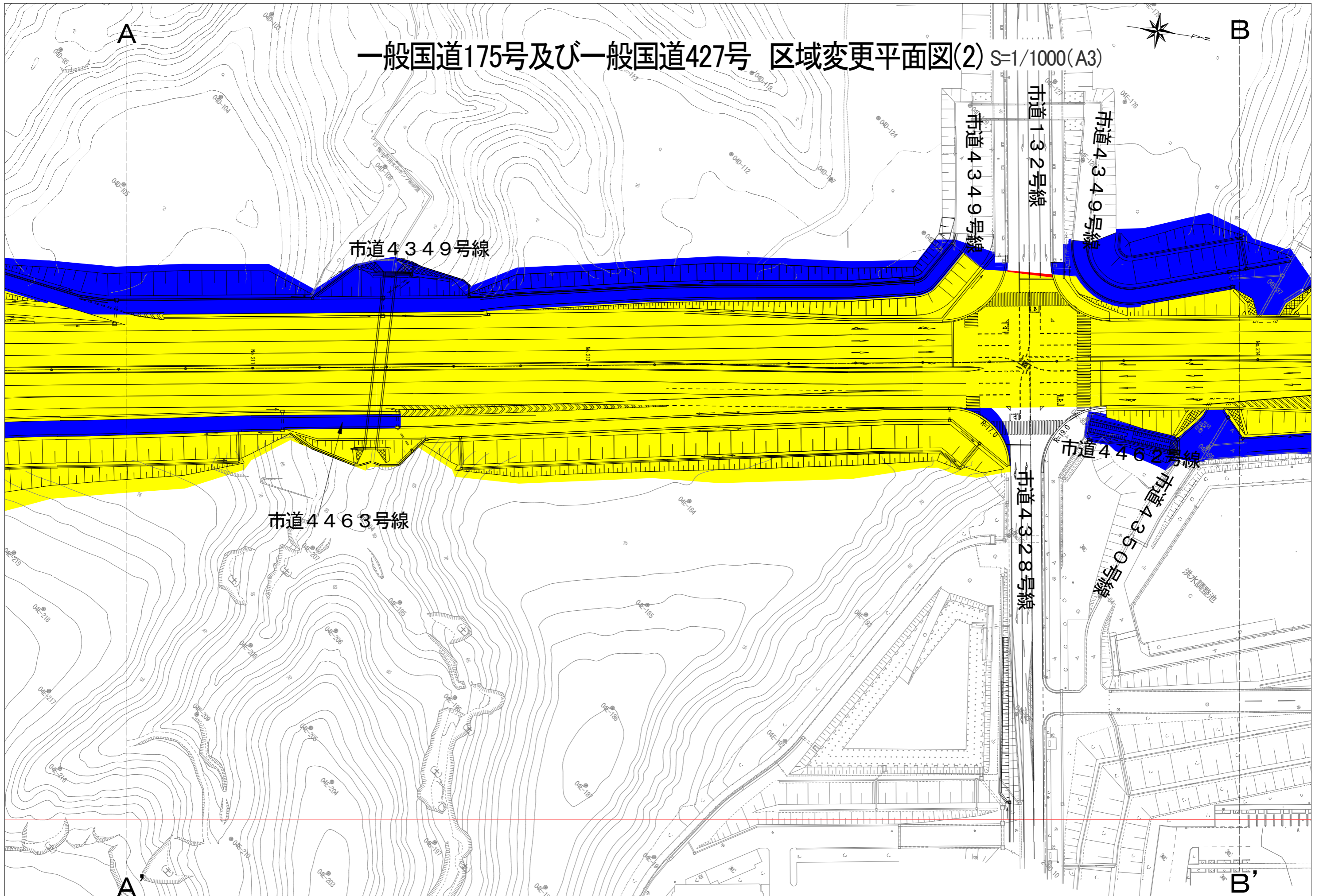
市道4463号線

小野市池尻町字山添江五六〇番三から

区域変更区間 L=0.960km  
L=0.960km



一般国道175号及び一般国道427号 区域変更平面図(2) S=1/1000(A3)



市道4349号線

市道4463号線

市道4349号線

市道132号線

市道4349号線

市道4462号線

市道4350号線

市道4328号線

洗水調整池

A

B

A'

B'

