

# 一般国道1号(淀川左岸線延伸部) 区域変更位置図

縮尺 1:50,000 (用紙サイズ A3)



**E区間**  
L=0.911km  
W=20.79m~29.53m  
L=0.911km  
W=20.79m~29.53m  
立体的区域区間

同市都島区毛馬町一丁目一九七番

同市都島区友淵町二丁目八六番

**D区間**  
L=2.969km  
W=29.50m~29.50m  
L=2.969km  
W=29.50m~29.50m  
立体的区域区間

大阪市城東区古市一丁目九番一七

**B区間**  
L=1.811km  
W=22.10m~40.60m  
L=1.811km  
W=25.70m~48.50m

同市鶴見区横堤五丁目二四八番一

今回区域変更区間  
L=0.644km

**C区間**  
L=1.149km  
W=18.19m~111.47m  
L=1.149km  
W=18.19m~111.47m

大阪市鶴見区緑地公園六三六番

門真市三ツ島三丁目一八九六番三三

大阪市鶴見区緑地公園六三六番

守口市八雲東町二丁目二七七番二から

**A区間**  
L=10.858km W=21.65m~72.25m  
L=10.858km W=21.65m~72.25m

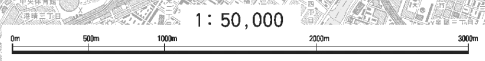
大阪市北区梅田一丁目三番三から

(仮称) 豊崎IC

(仮称) 真西IC

(仮称) 内環IC

門真JCT



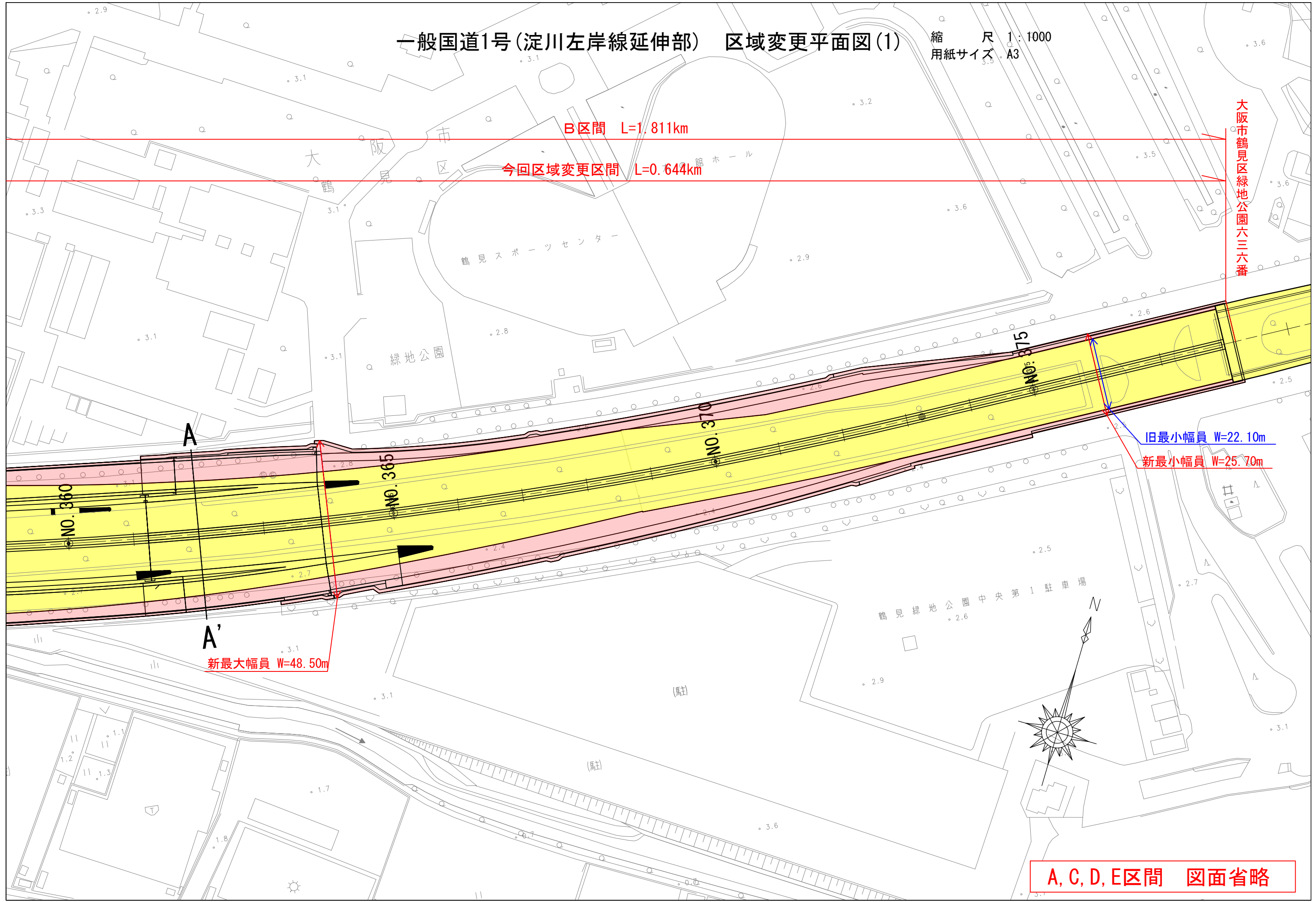
# 一般国道1号(淀川左岸線延伸部) 区域変更平面図(1)

縮尺 1:1000  
用紙サイズ A3

B区間 L=1.811km

今回区域変更区間 L=0.644km

大阪市鶴見区緑地公園六三六番



A, C, D, E区間 図面省略

一般国道1号(淀川左岸線延伸部) 区域変更平面図(2)

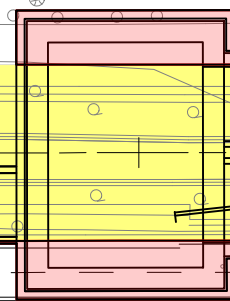
縮尺 1:1000  
用紙サイズ A3

B区間 L=1.811km

今回区域変更区間 L=0.644km

咲くやこの花館前交差点

同市鶴見区横堤五丁目二四八番一  
大阪府城東区古市一丁目九番十七まで  
図面省略



NO. 350

NO. 355

NO. 360

NO. 365

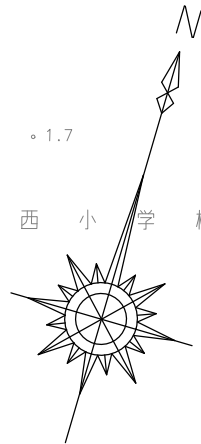
旧最大幅員 W=40.60m

新最大幅員 W=48.50m

A

A'

A, C, D, E区間 図面省略



茨田西小学校

田西小学校

横堤五丁目

諸口六丁目