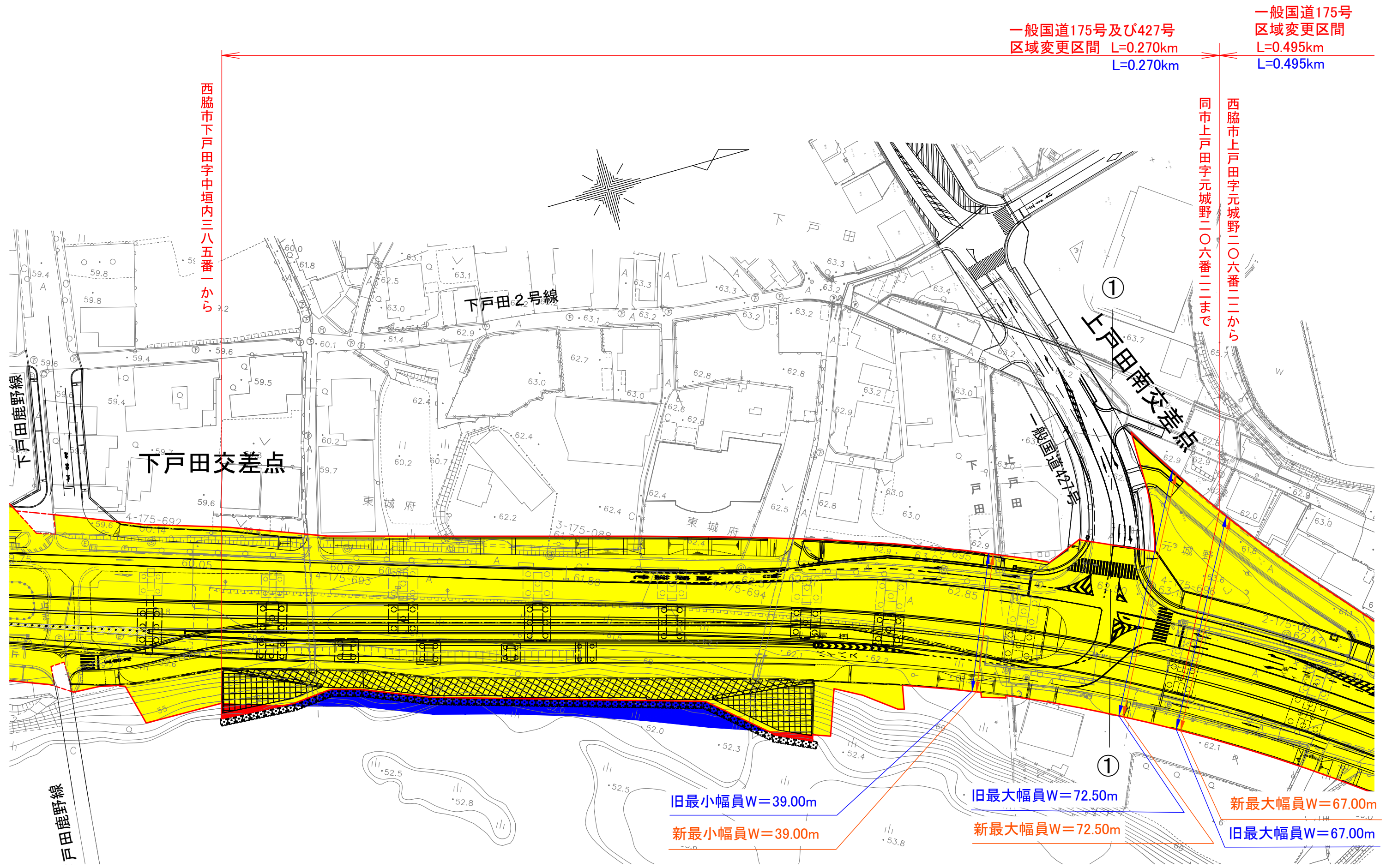


一般国道175号及び427号 区域変更平面図(1) S=1:1000



一般国道175号及び427号
区域変更区間 L=0.270km
L=0.270km

一般国道175号
区域変更区間
L=0.495km
L=0.495km

西脇市下戸田字中垣内三八五番一から

同市上戸田字元城野二〇六番二二まで
西脇市上戸田字元城野二〇六番二二から

旧最小幅員W=39.00m
新最小幅員W=39.00m
旧最大幅員W=72.50m
新最大幅員W=72.50m
新最大幅員W=67.00m
旧最大幅員W=67.00m

下戸田鹿野線

下戸田交差点

下戸田2号線

上戸田南交差点

一般国道427号

東城府

東城府

元城野

①

①

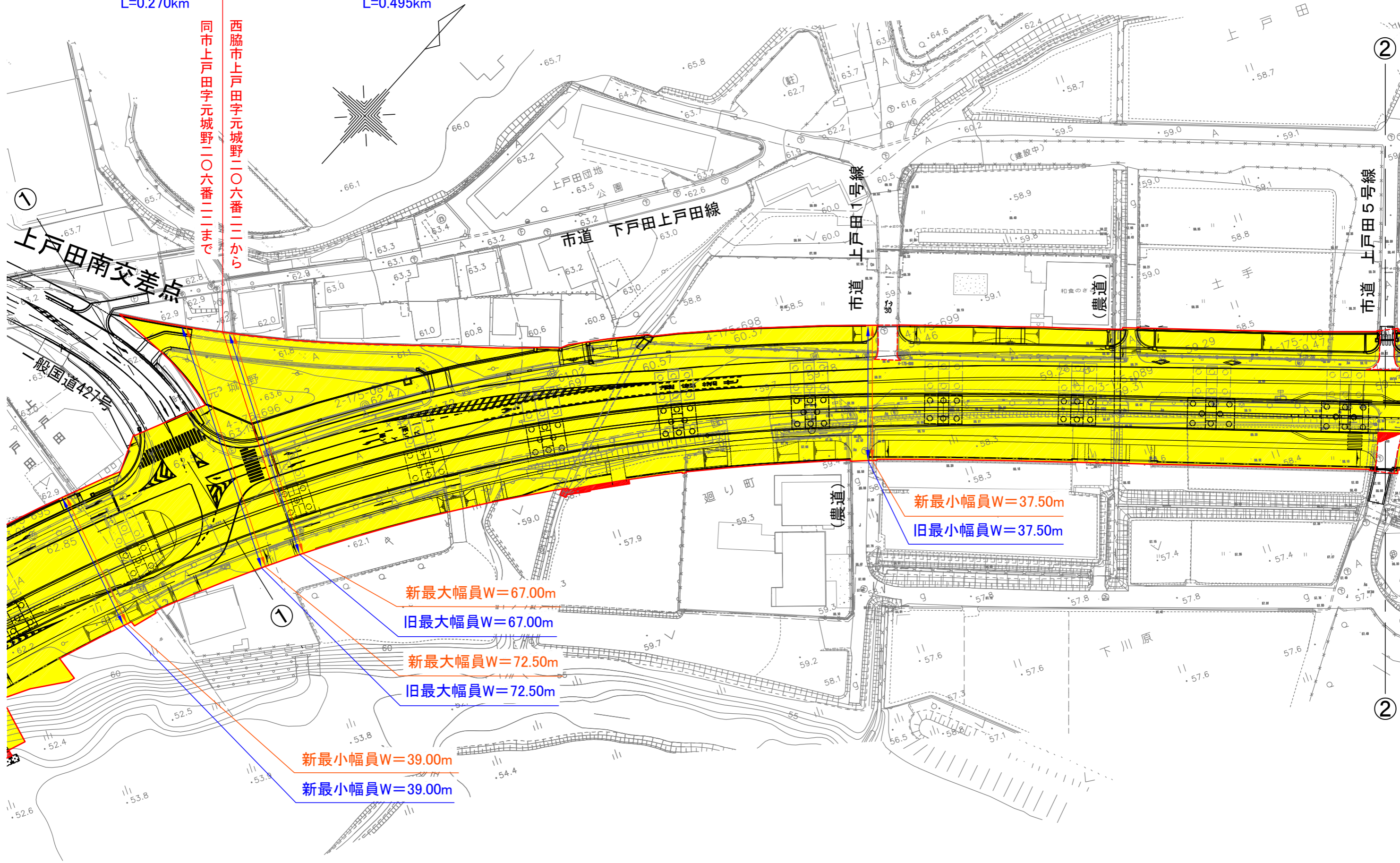
一般国道175号 区域変更平面図(2) S=1:1000

一般国道175号及び427号
区域変更区間 L=0.270km

区域変更区間 L=0.495km

同市上戸田字元城野二〇六番二二二まで

西脇市上戸田字元城野二〇六番二二二から



新最小幅員W=37.50m
旧最小幅員W=37.50m

新最大幅員W=67.00m
旧最大幅員W=67.00m

新最大幅員W=72.50m
旧最大幅員W=72.50m

新最小幅員W=39.00m
旧最小幅員W=39.00m

一般国道175号 区域変更平面図(3) S=1:1000

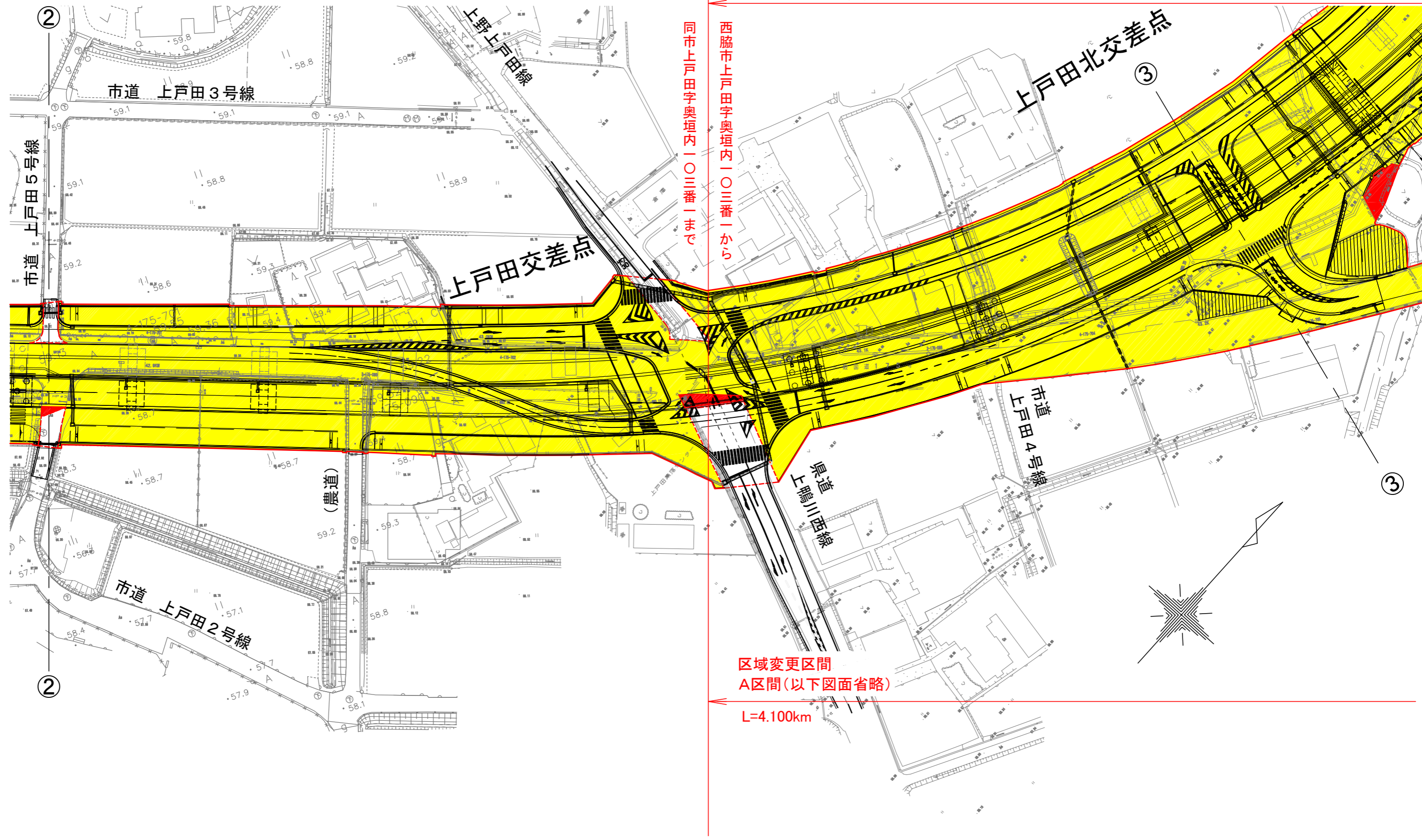
区域変更区間 L=0.495km
L=0.495km

区域変更区間 B区間L=4.200km
L=4.200km

今回区域変更区間 L=2.130km

同市上戸田字奥垣内一〇三番一から

西脇市上戸田字奥垣内一〇三番一から



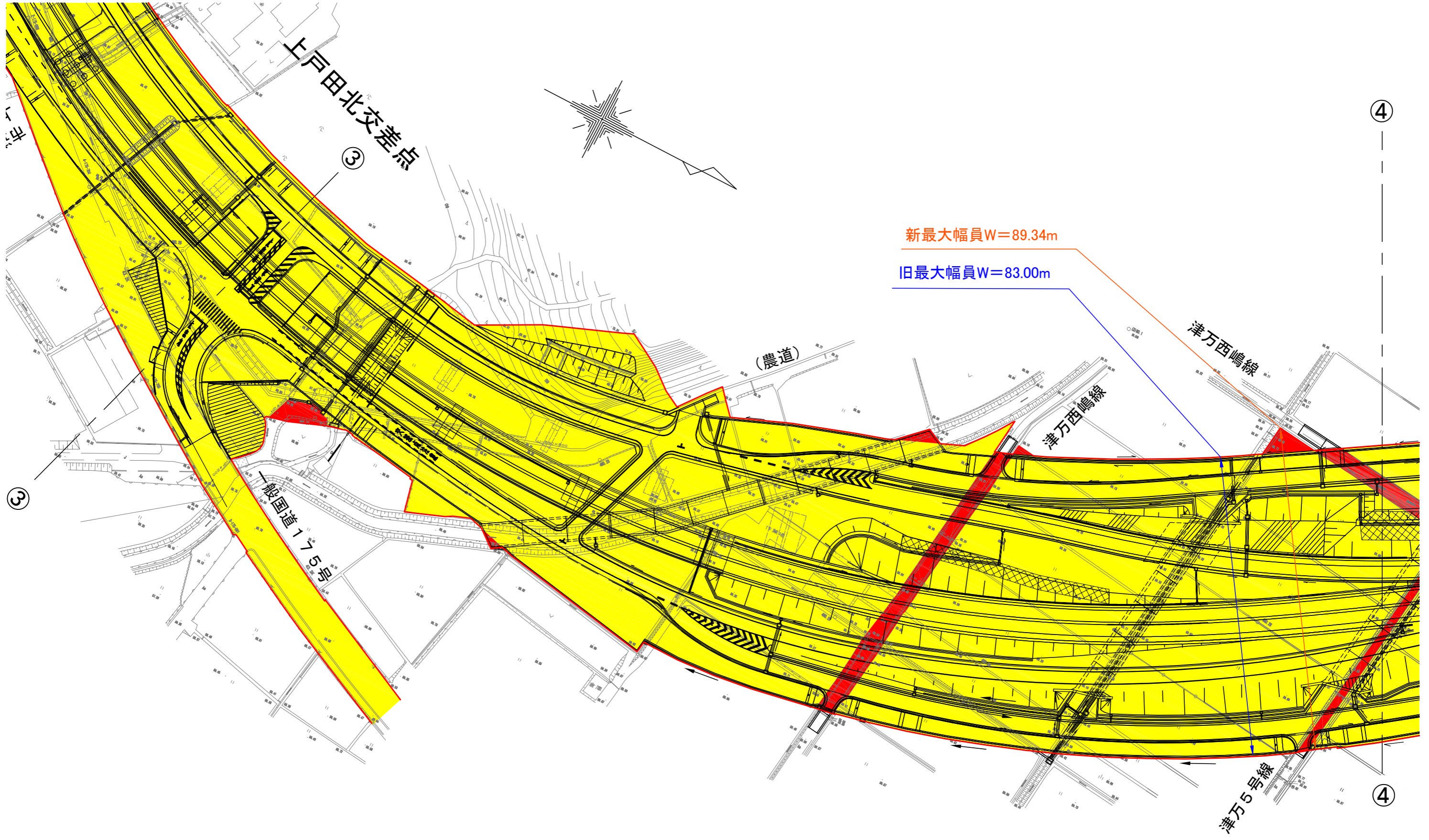
一般国道175号 区域変更平面図(4)

S=1:1000 (A3)

区域変更区間 B区間L=4.200km

L=4.200km

今回区域変更区間 L=2.130km

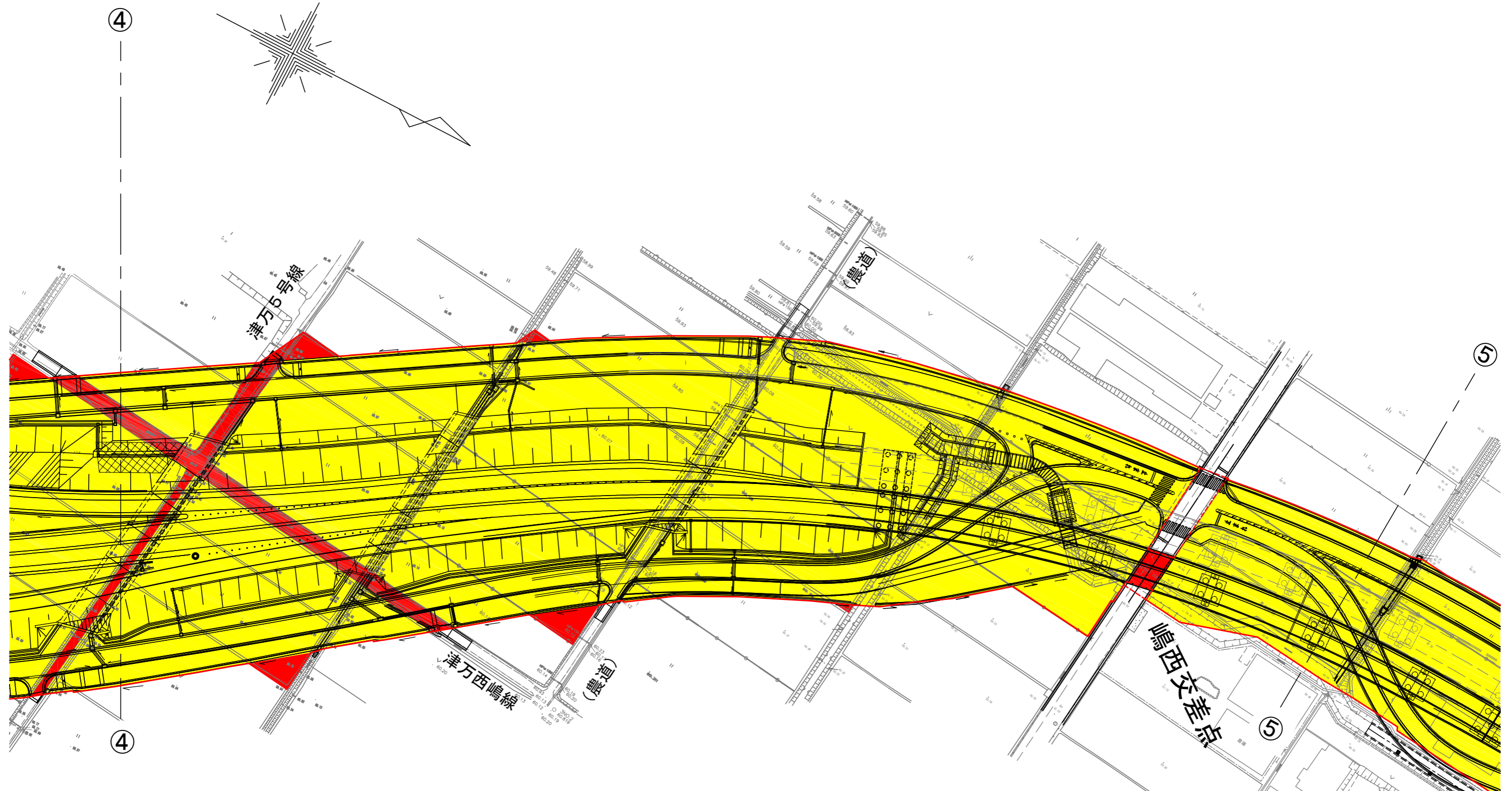


一般国道175号 区域変更平面図(5) S=1:1000 (A3)

区域変更区間 B区間L=4.200km

L=4.200km

今回区域変更区間 L=2.130km



一般国道175号 区域変更平面図(6)

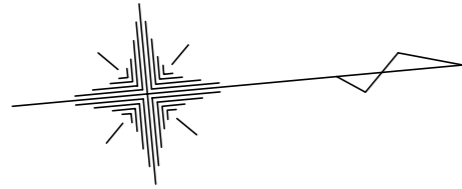
S=1:1000 (A3)

区域変更区間 B区間L=4.200km

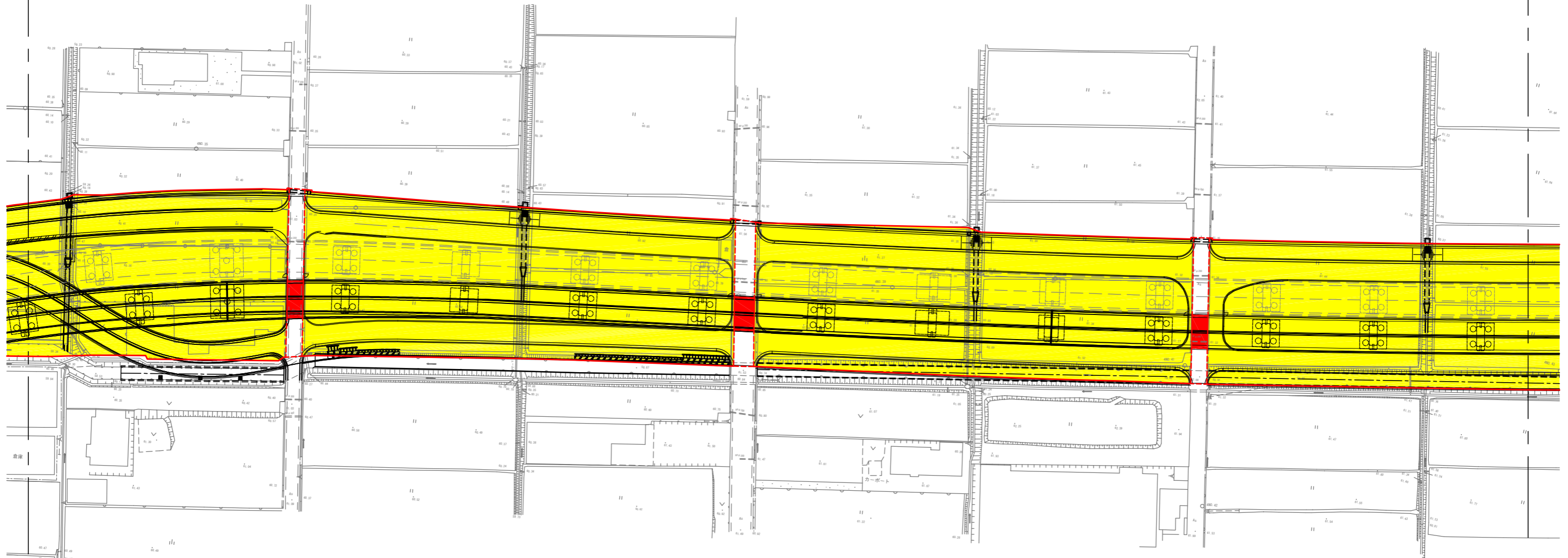
L=4.200km

今回区域変更区間 L=2.130km

⑤



⑥



⑤

⑥

一般国道175号 区域変更平面図(7)

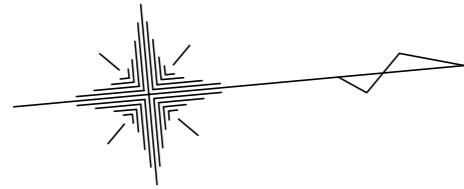
S=1:1000 (A3)

区域変更区間 B区間L=4.200km

L=4.200km

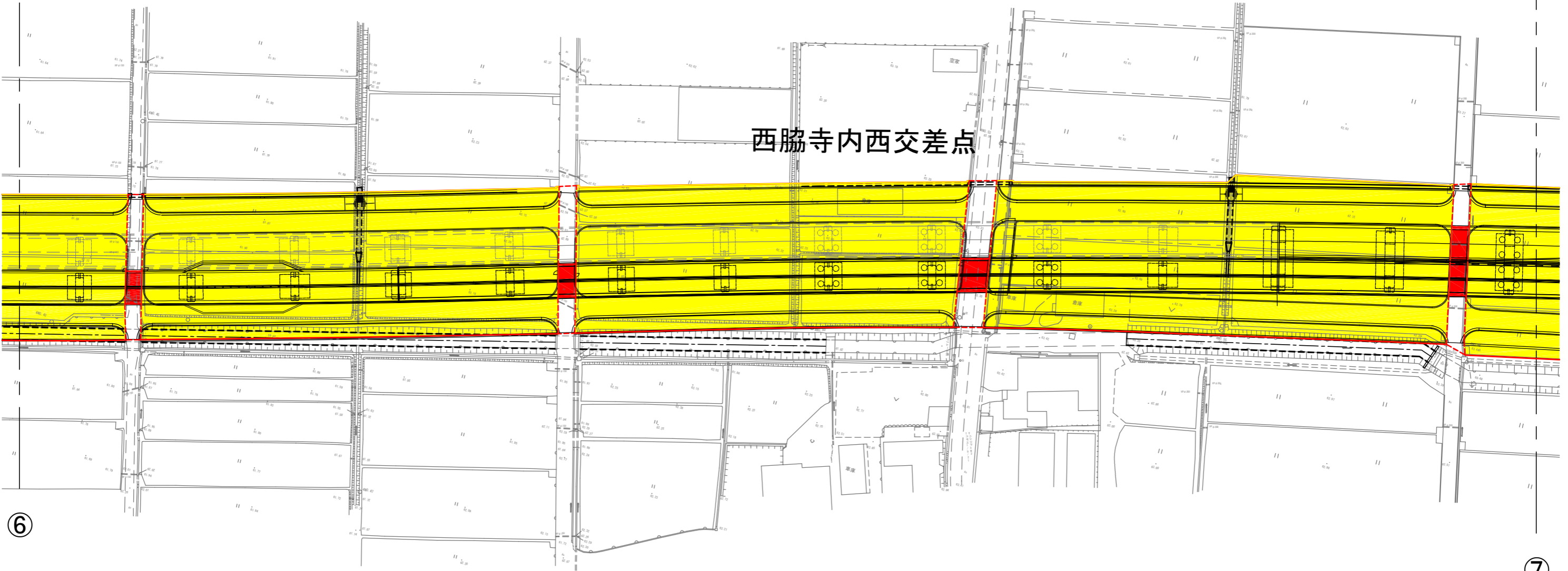
今回区域変更区間 L=2.130km

⑥



⑦

西脇寺内西交差点



⑥

⑦

一般国道175号 区域変更平面図(8)

S=1:1000 (A3)

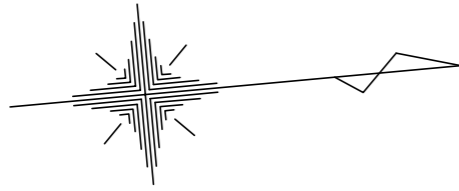
区域変更区間 B区間L=4.200km

L=4.200km

今回区域変更区間 L=2.130km

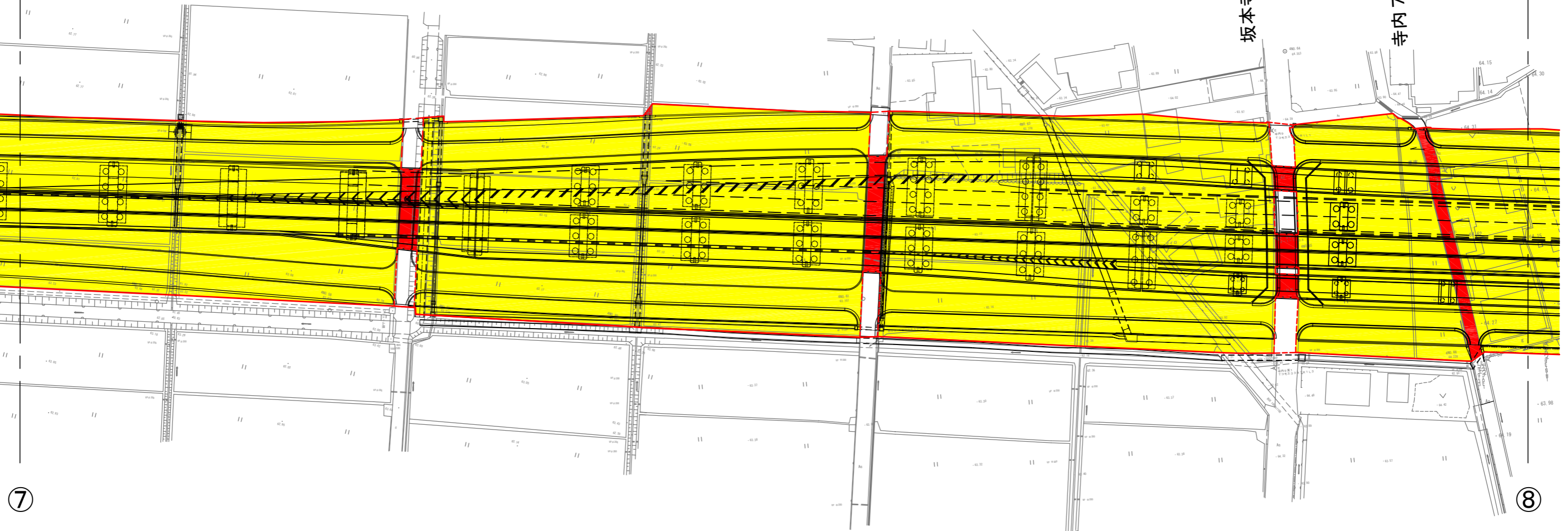
⑦

⑧



坂本寺内線

寺内7号線



⑦

⑧

一般国道175号 区域変更平面図(9)

S=1:1000 (A3)

区域変更区間 B区間L=4.200km

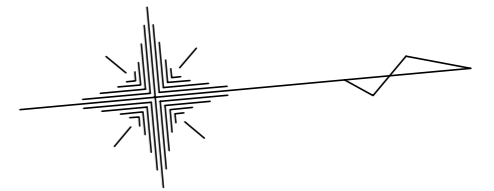
B区間

西脇市黒田庄町大門字北谷四〇五番七まで関係図面省略

L=4.200km

今回区域変更区間 L=2.130km

同市寺内字天神五一六番一



寺内7号線

寺内9号線

寺内6号線

寺内天神西交差点

新最小幅員W=17.89m

旧最小幅員W=17.89m

⑧

⑧

