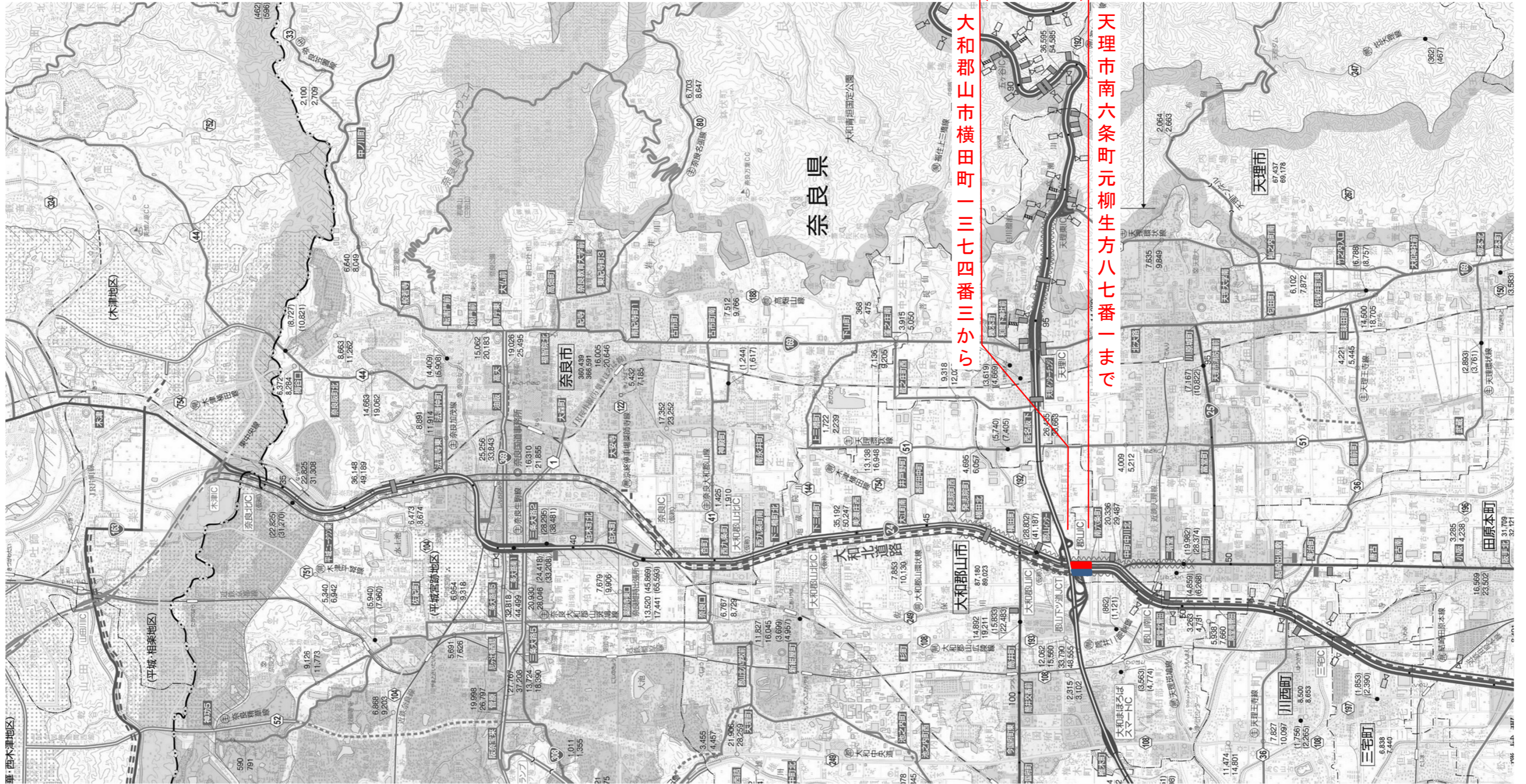


一般国道24号 区域変更位置図

区域変更区間

L=0.278km W=16.44m~533.88m

L=0.278km W=16.44m~533.88m

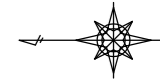


図面種類
縮尺

区域変更位置図
A3 S=1:50,000

一般国道24号 区域変更平面図 (1/4)

S=1:1000



区域変更区間 L=0.278km
W=16.44m~533.88m

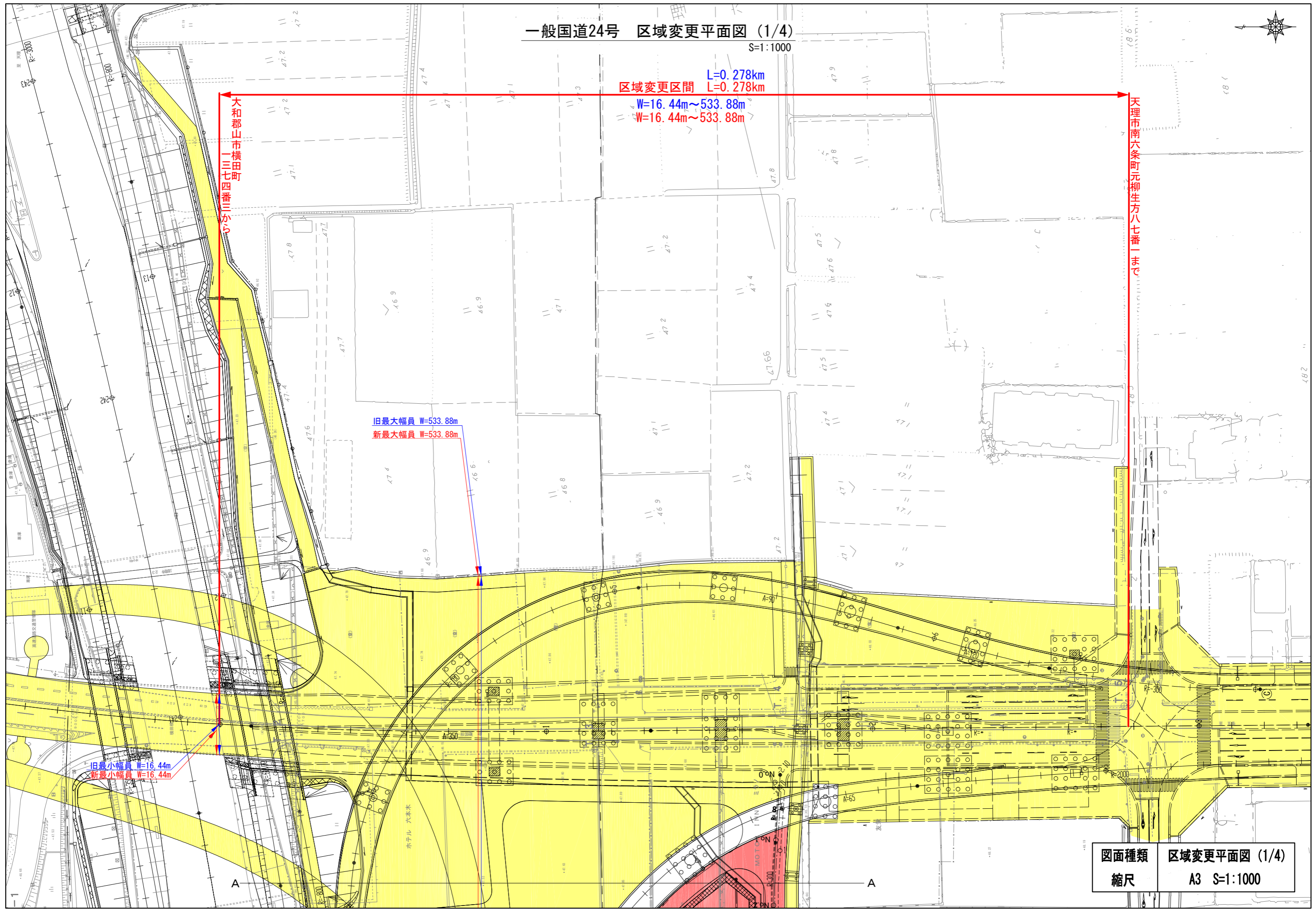
大和郡山市横田町
一三三四番二から

天理市南六条町元柳生方八七番一まで

旧最大幅員 W=533.88m
新最大幅員 W=533.88m

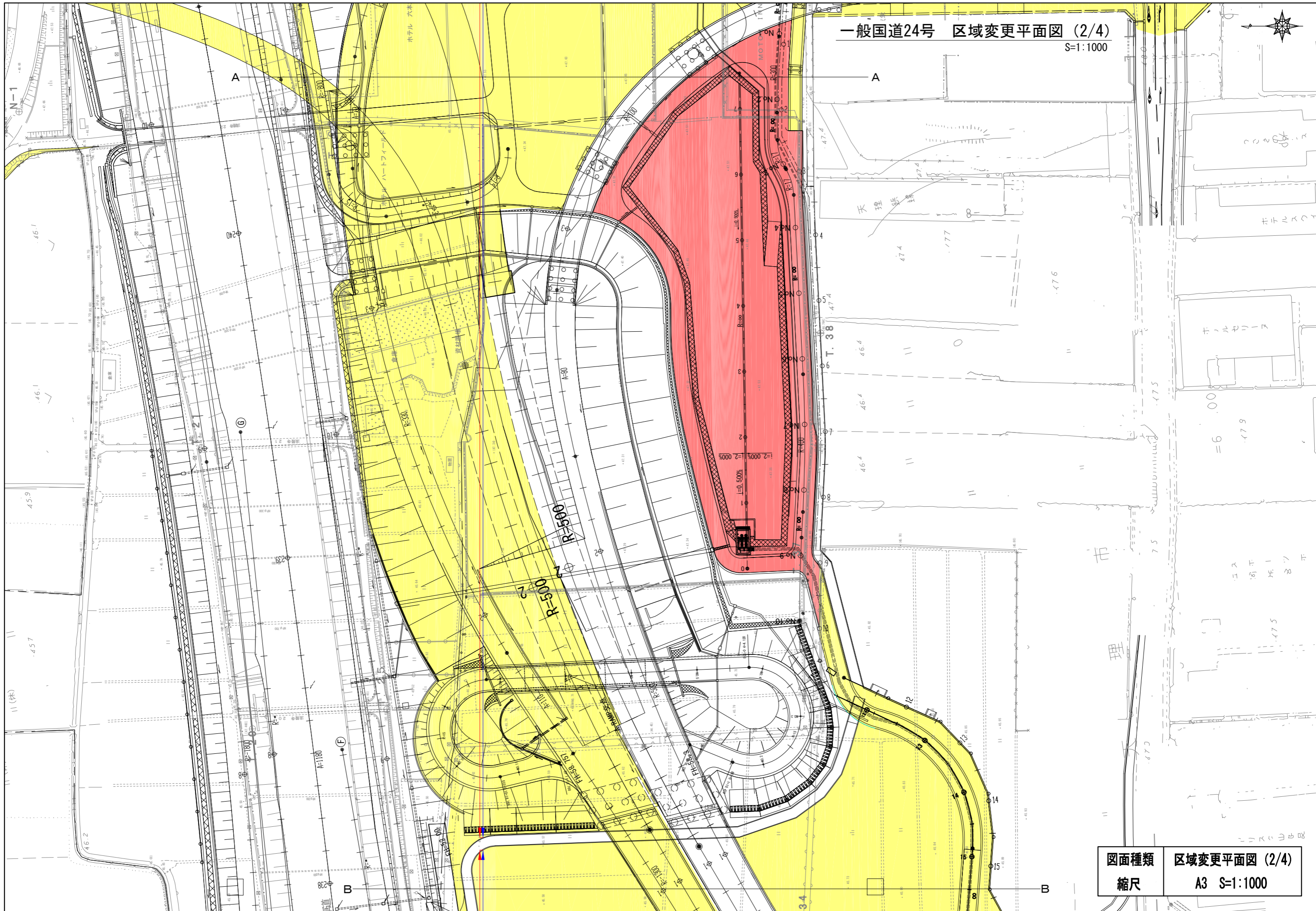
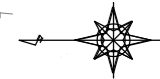
旧最小幅員 W=16.44m
新最小幅員 W=16.44m

図面種類	区域変更平面図 (1/4)
縮尺	A3 S=1:1000



一般国道24号 区域変更平面図 (2/4)

S=1:1000

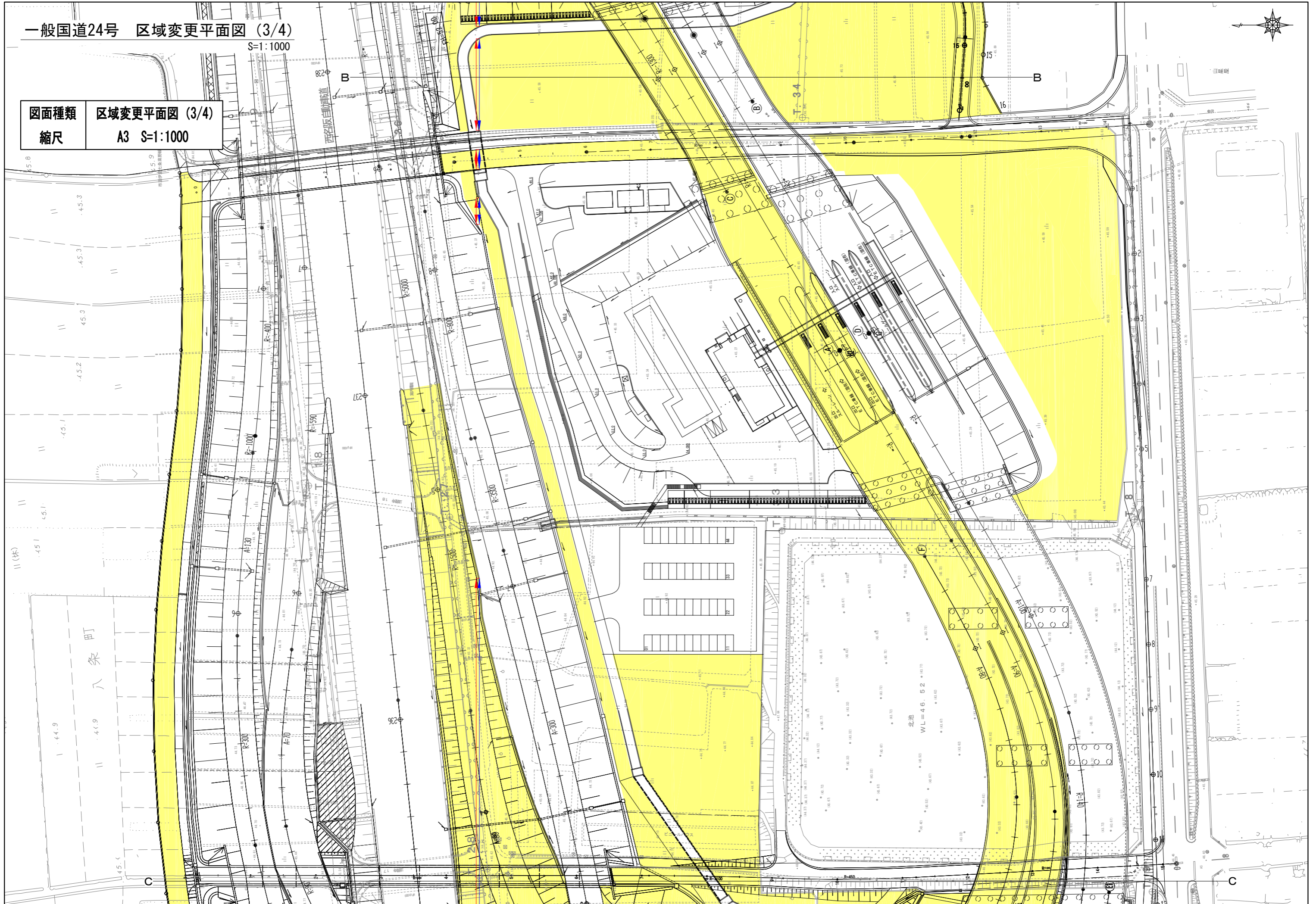


図面種類	区域変更平面図 (2/4)
縮尺	A3 S=1:1000

一般国道24号 区域変更平面図 (3/4)

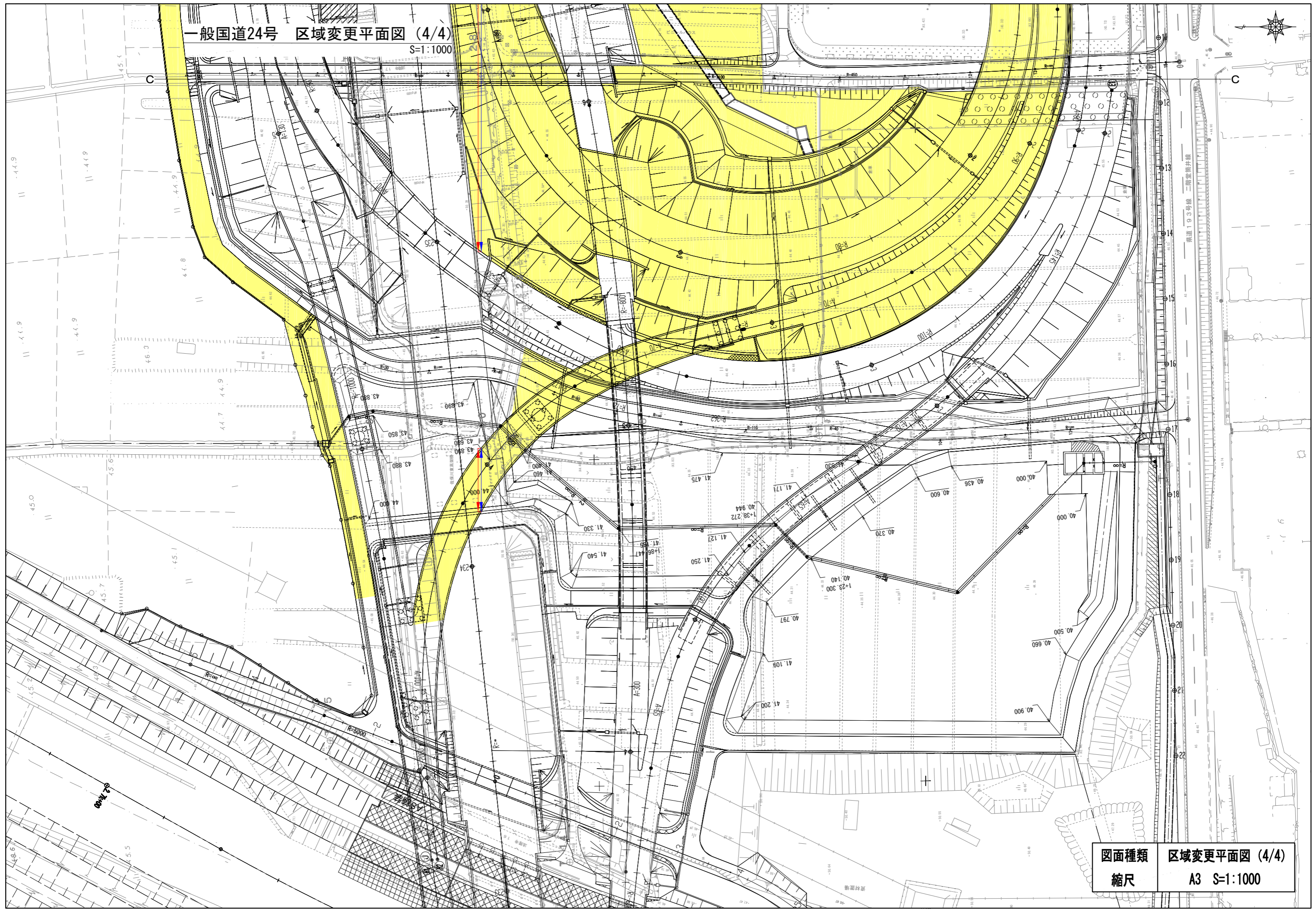
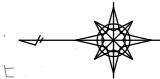
S=1:1000

図面種類 区域変更平面図 (3/4)
縮尺 A3 S=1:1000



一般国道24号 区域変更平面図 (4/4)

S=1:1000



図面種類	区域変更平面図 (4/4)
縮尺	A3 S=1:1000