

一般国道8号 区域変更位置図

区域変更区間

L=0.234km

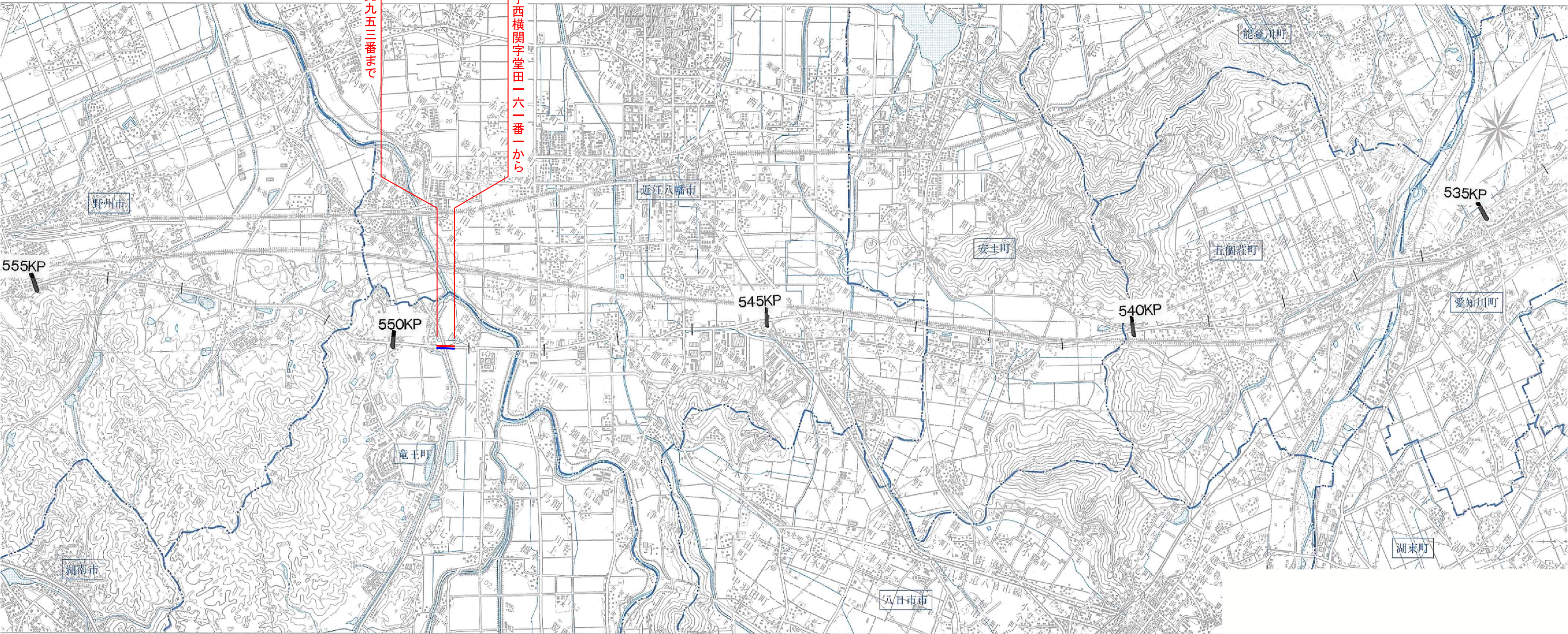
L=0.234km

W=11.73m~21.84m

W=12.58m~37.50m

同町大字西横関字碓ヶ元九五三番まで


滋賀県蒲生郡竜王町大字西横関字堂田一六一番一から



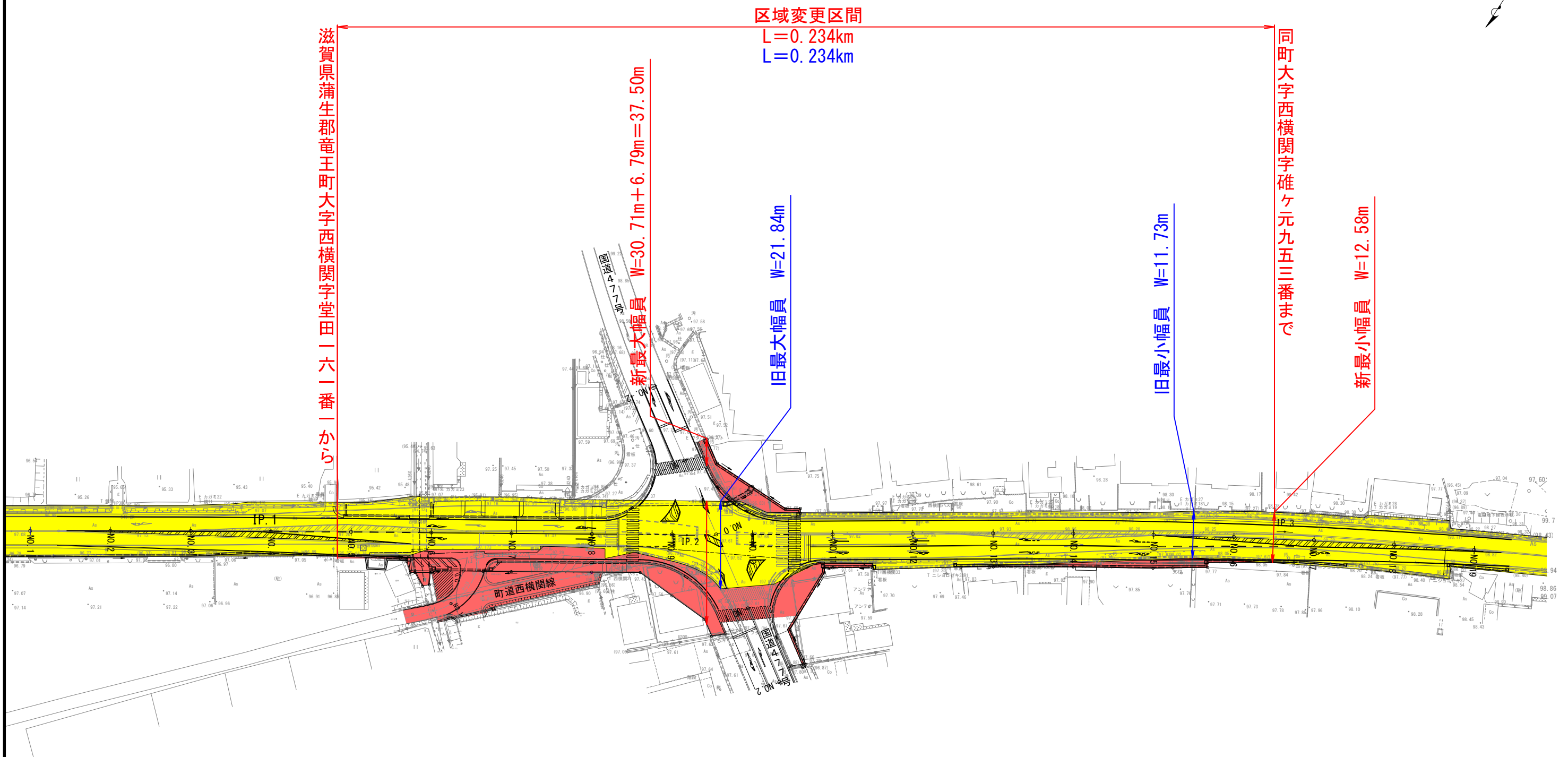
(区域変更位置図)

印刷サイズ A3

縮尺 1/50,000



一般国道8号 区域変更平面図 S=1:1,000



(区域変更図)
印刷サイズ A3
縮尺 1/1,000