

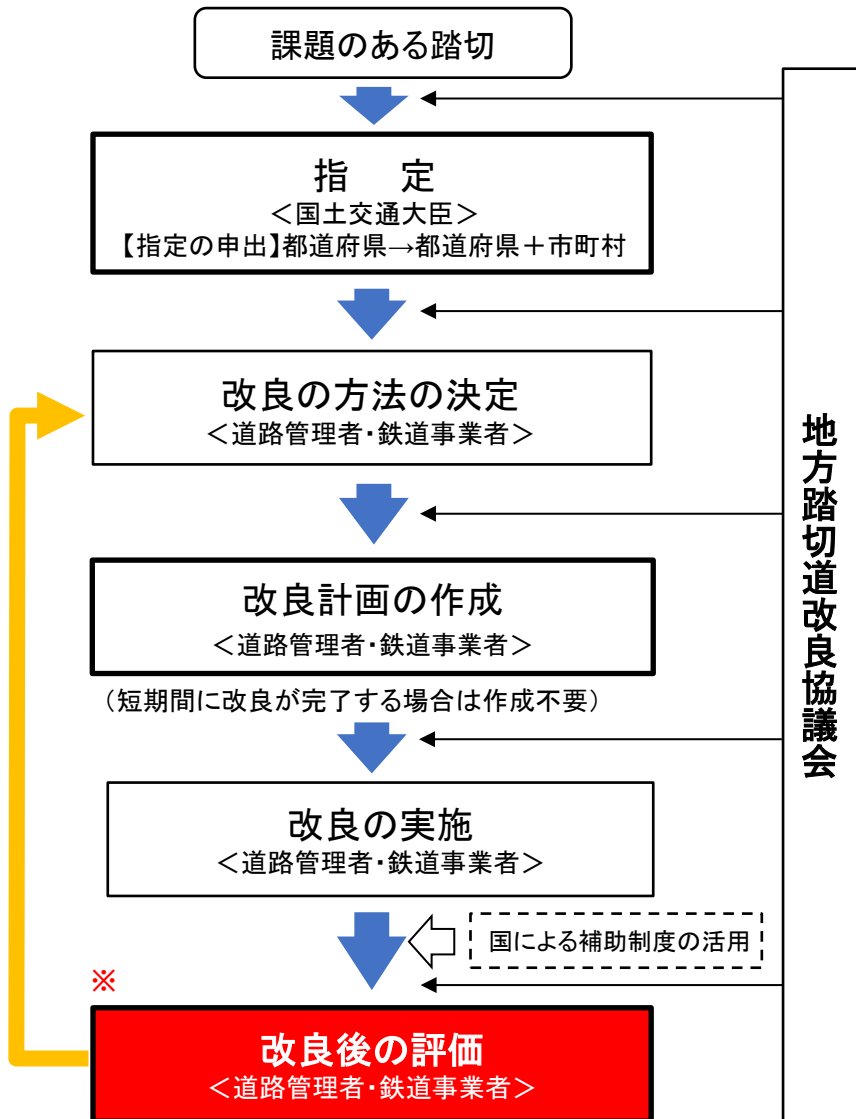
# 改良後の評価結果について

---

# 踏切道改良促進法に基づく踏切対策について

## 法指定踏切道の流れ

※今回該当部分



## 踏切道指定基準

- 開かずの踏切(3号)
- 自動車ボトルネック踏切(1号)
- 歩行者ボトルネック踏切(2号)
- 歩道狭隘踏切(4号・5号)
- 通学路要対策踏切(9号)
- 事故多発踏切(8号)
- 移動等円滑化要対策踏切(11号)
- 地域課題踏切(12号)
- 高齢者等対策踏切(10号)
- 遮断機が未設置(6号)
- 支障報知装置が未設置(7号)

緊急に対策の検討が必要な踏切  
(カルテ踏切)

道路側対策 (立体交差化・構造改良等) 鉄道側対策 (保安設備等)

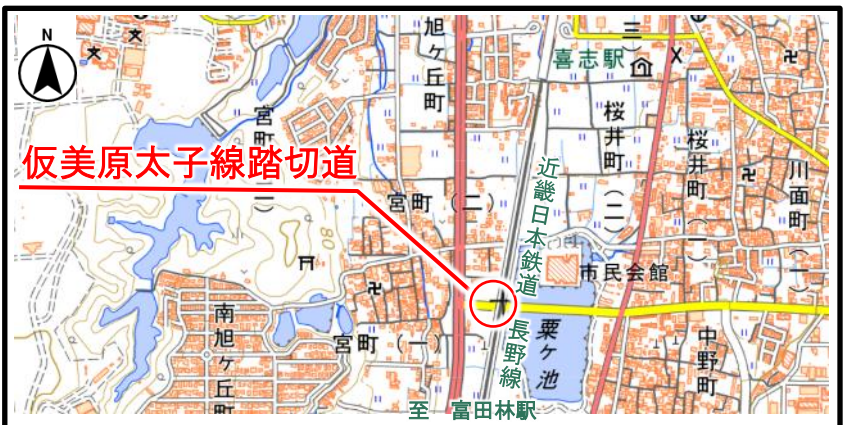
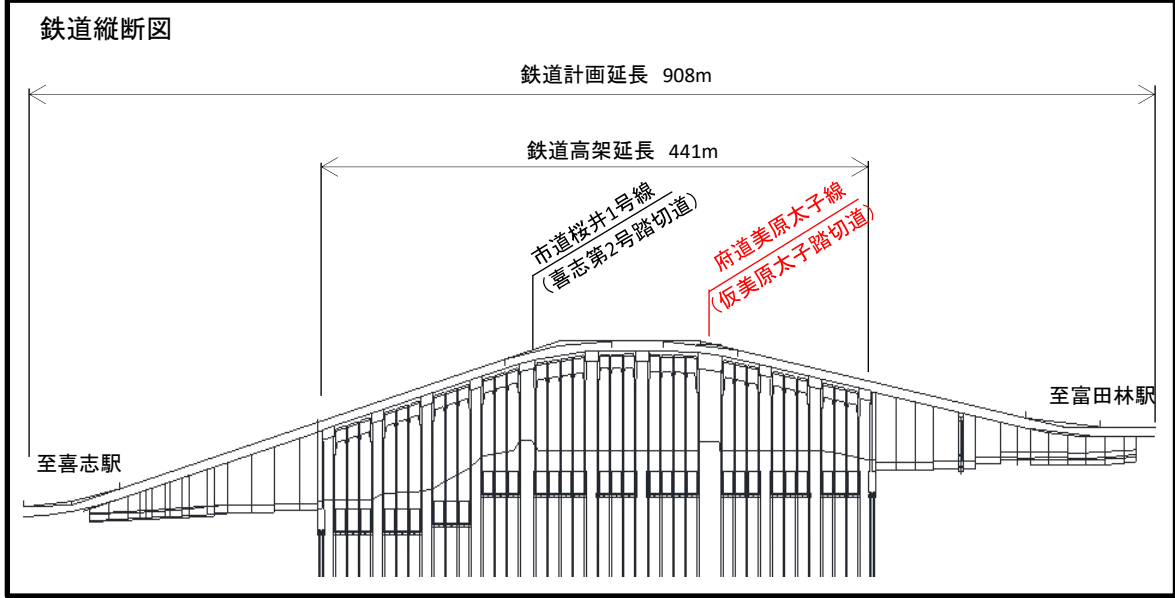
# 令和7年度 改良後の評価結果について

## 評価書提出 踏切道一覧

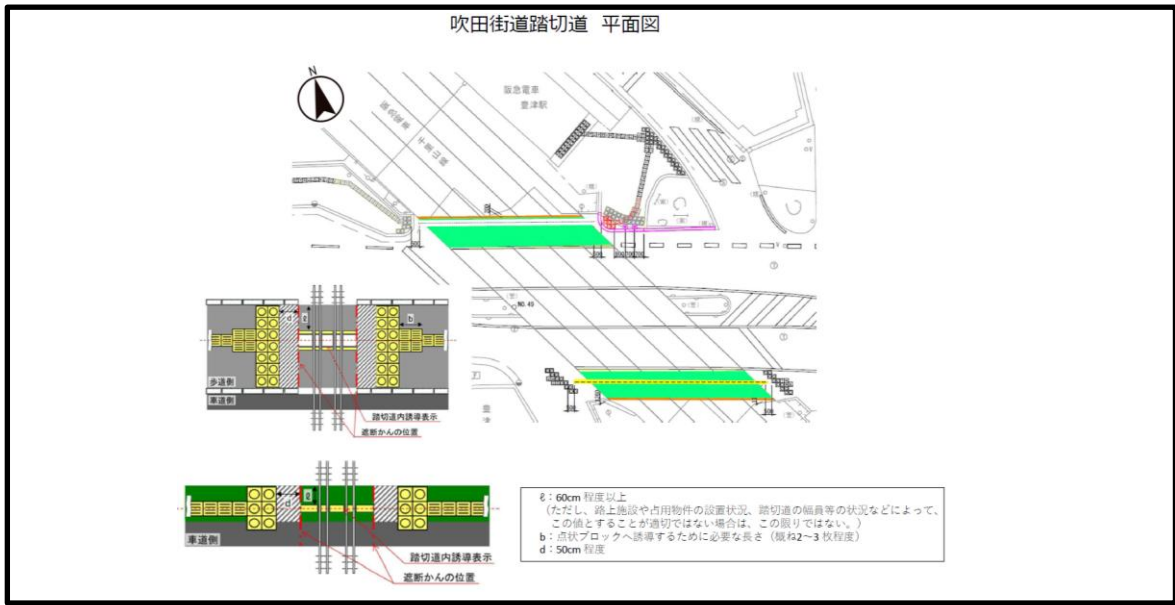
No.	都道府県	踏切道名	所在地	道路管理者名	道路名	鉄道事業者名	鉄道路線名	対策内容	該当する指定に係る基準第二条 (踏切道改良促進法施行規則)	
									指定年月日	号
1	大阪府	仮美原太子線	富田林市	大阪府	府道 美原太子線	近畿日本鉄道(株)	長野線	立体交差化	R3.4.13	12
2	大阪府	吹田街道	吹田市	大阪府	府道 豊中吹田線	阪急電鉄(株)	千里線	踏切道内誘導表示	R6.1.18	12
3	大阪府	富田東	高槻市	大阪府	府道 摂津富田停車場線	阪急電鉄(株)	京都線	踏切道内誘導表示	R6.1.18	12
4	大阪府	高安第1号	八尾市	大阪府	府道 山本黒谷線	近畿日本鉄道(株)	大阪線	踏切道内誘導表示	R6.1.18	12
5	大阪府	富田林第2号	富田林市	大阪府	府道 堺富田林線	近畿日本鉄道(株)	長野線	踏切道内誘導表示	R6.1.18	12
6	大阪府	富田林第4号	富田林市	大阪府	府道 富田林狭山線	近畿日本鉄道(株)	長野線	踏切道内誘導表示	R6.1.18	12
7	大阪府	恵我ノ荘第1号	羽曳野市	大阪府	府道 郡戸大堀線	近畿日本鉄道(株)	南大阪線	踏切道内誘導表示	R6.1.18	12
8	大阪府	恵我ノ荘第4号	羽曳野市	大阪府	府道 島泉伊賀線	近畿日本鉄道(株)	南大阪線	踏切道内誘導表示	R6.1.18	12
9	大阪府	正音寺	摂津市	大阪府	府道 正雀停車場線・正雀一津屋線	阪急電鉄(株)	京都線	踏切道内誘導表示	R6.1.18	12
10	大阪府	牧野	枚方市	大阪府	府道 枚方高槻線	京阪電気鉄道(株)	京阪本線	踏切道内誘導表示	R6.1.18	12
11	大阪府	和泉府中南一	和泉市	大阪府	国道480号	西日本旅客鉄道(株)	阪和線	踏切道内誘導表示	R6.1.18	12
12	大阪府	久米田北一	岸和田市	大阪府	府道 春木大町線	西日本旅客鉄道(株)	阪和線	踏切道内誘導表示	R6.1.18	12
13	大阪府	古市第1号	羽曳野市	大阪府	国道166号	近畿日本鉄道(株)	南大阪線	踏切道内誘導表示	R6.1.18	12
14	大阪府	吉見ノ里1号	泉南郡田尻町	田尻町	町道 新家田尻線1号	南海電気鉄道(株)	南海本線	構造改良(歩道設置)	R3.4.13	12
15	大阪府	高石5号	高石市	高石市	市道 小高石筋線	南海電気鉄道(株)	南海本線	看板設置	R4.1.21	8
16	大阪府	和泉大宮1号	岸和田市	岸和田市	市道 久米田東西線	南海電気鉄道(株)	南海本線	踏切道内誘導表示	R6.1.18	12
17	大阪府	春木1号	岸和田市	岸和田市	市道 春木若松荒木線	南海電気鉄道(株)	南海本線	踏切道内誘導表示	R6.1.18	12
18	大阪府	蛸地藏7号	貝塚市	貝塚市	市道 西町海塚麻生中線	南海電気鉄道(株)	南海本線	踏切道内誘導表示	R6.1.18	12
19	大阪府	貝塚4号	貝塚市	貝塚市	市道 脇浜石才線	南海電気鉄道(株)	南海本線	踏切道内誘導表示	R6.1.18	12
20	大阪府	蓮華寺上三番	茨木市	茨木市	市道 天王4号線	阪急電鉄(株)	京都線	踏切道内誘導表示	R6.1.18	12
21	大阪府	渋川	八尾市	八尾市	市道 竜華第166号線	西日本旅客鉄道(株)	関西線	迂回路の設置	R6.1.18	12
22	大阪府	弓削	八尾市	八尾市	市道 志紀第20号線	西日本旅客鉄道(株)	関西線	迂回路の設置	R6.1.18	12
23	大阪府	富田林第1号	富田林市	富田林市	市道 本町8号線	近畿日本鉄道(株)	長野線	迂回路の設置	R6.1.18	12
24	大阪府	千代田1号	河内長野市	河内長野市	市道 貴望ヶ丘病院住宅線	南海電気鉄道(株)	高野線	踏切道内誘導表示	R6.1.18	12
25	大阪府	河内長野1号	河内長野市	河内長野市	市道 長野遊園地河合寺線	南海電気鉄道(株)	高野線	踏切道内誘導表示	R6.1.18	12
26	大阪府	北信太南一	和泉市	和泉市	市道 北信太高石線	西日本旅客鉄道(株)	阪和線	自由通路整備	R6.1.18	12
27	大阪府	桜井	箕面市	箕面市	市道 桜井停車場線	阪急電鉄(株)	箕面線	踏切道内誘導表示	R6.1.18	12
28	大阪府	村野6号	交野市	交野市	市道 郡津4号線	京阪電気鉄道(株)	交野線	迂回路の設定	R6.1.18	12
29	大阪府	喜志第2号	富田林市	富田林市	市道 桜井1号線	近畿日本鉄道(株)	長野線	立体交差化	R3.4.13	12

かりみはらたいしせん おおさか とんだばやし  
**仮美原太子線踏切道(大阪府富田林市)**

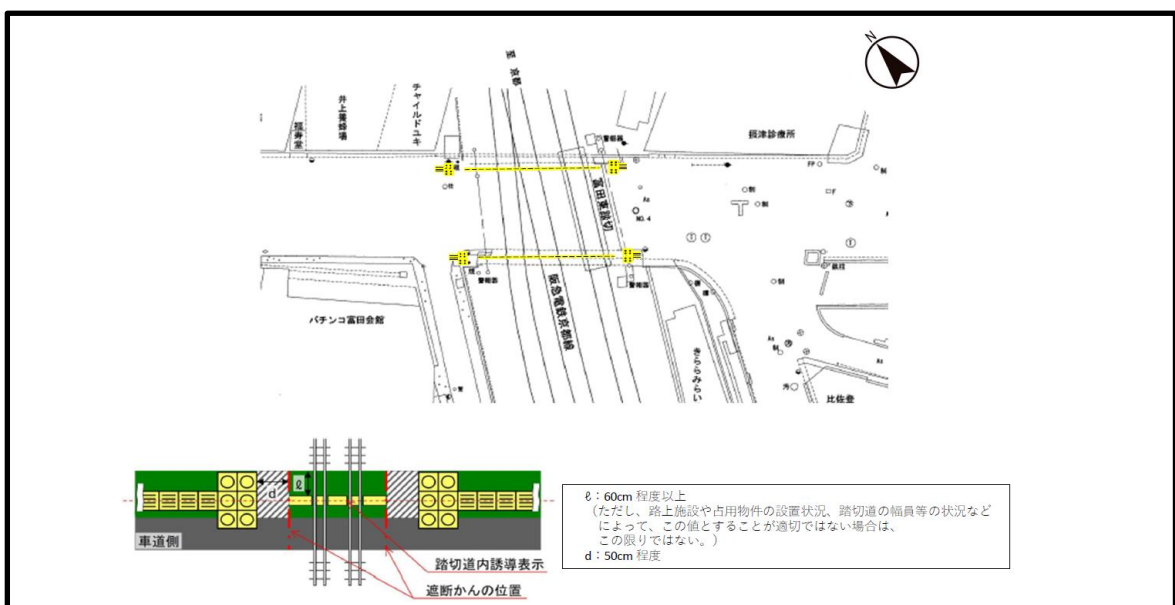
**鉄道事業者名** 近畿日本鉄道  
**鉄道路線名** 長野線  
**道路管理者名** 大阪府  
**道路名** (府道)美原太子線  
**法指定時期** R3年4月13日  
**設置時期** R7年3月



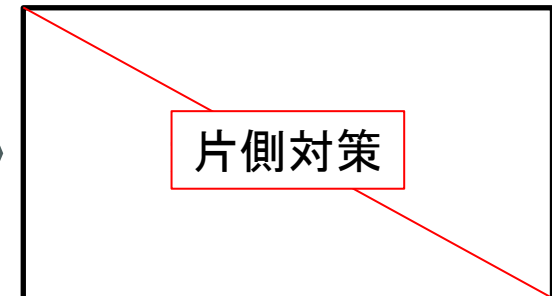
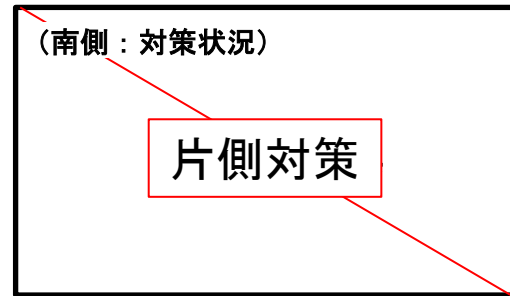
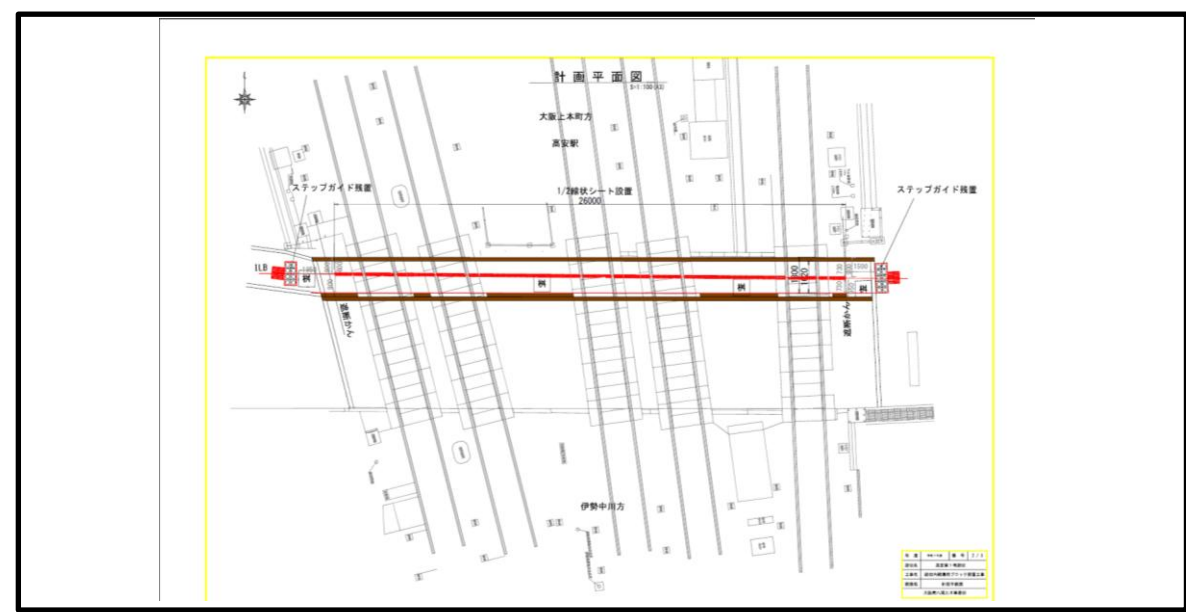
鉄道事業者名	阪急電鉄
鉄道路線名	千里線
道路管理者名	大阪府
道路名	(主)豊中吹田線
法指定時期	R6年1月18日
設置時期	R7年3月



鉄道事業者名	阪急電鉄
鉄道路線名	京都線
道路管理者名	大阪府
道路名	(一) 摂津富田停車場線
法指定時期	R6年1月18日
設置時期	R7年3月


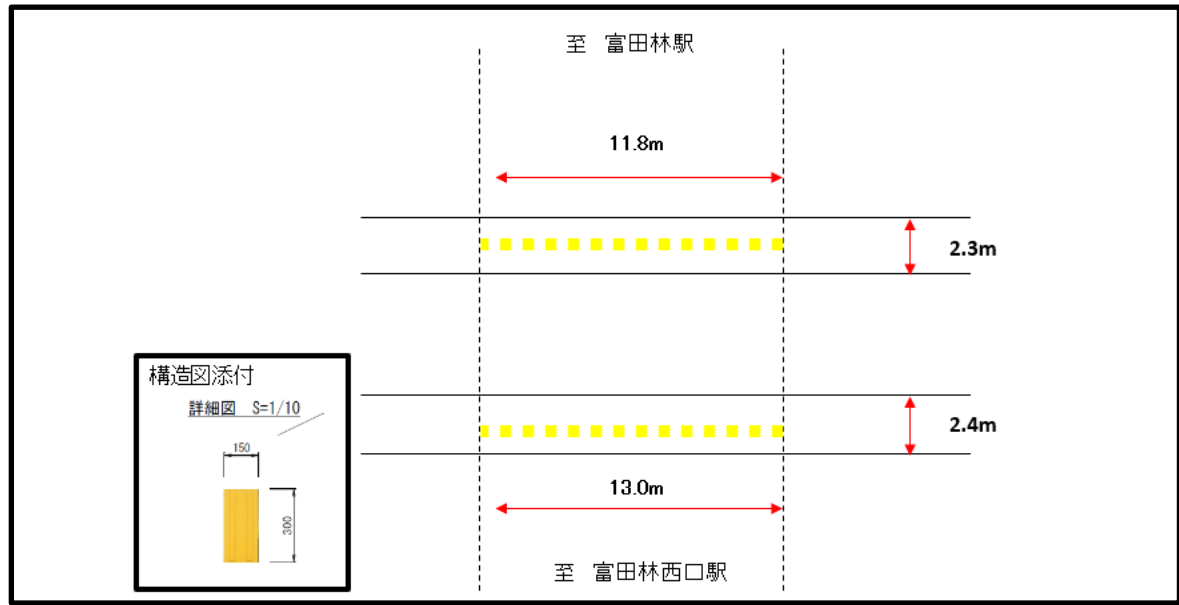


鉄道事業者名	近畿日本鉄道
鉄道路線名	大阪線
道路管理者名	大阪府
道路名	(一)山本黒谷線
法指定時期	R6年1月18日
設置時期	R8年1月

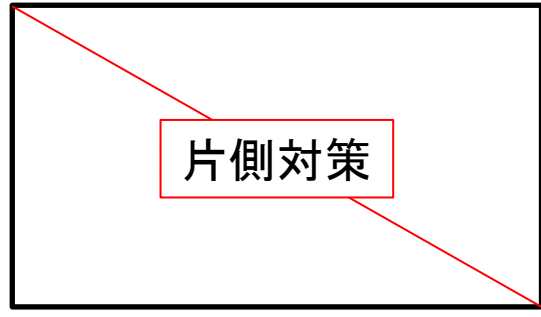
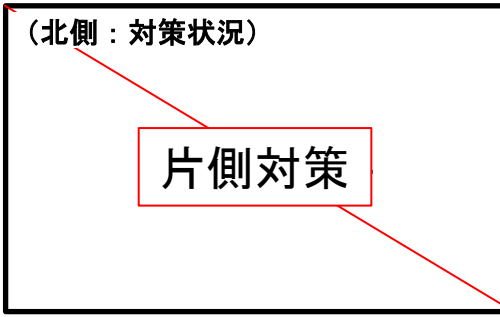
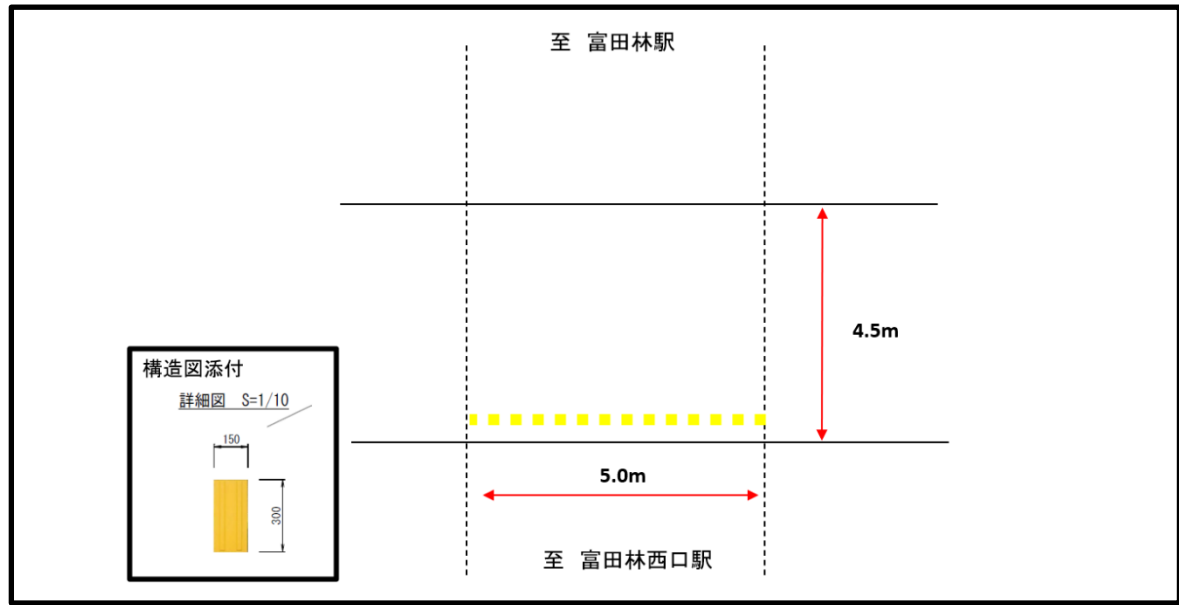


とんだばやし おおさか とんだばやし  
**富田林第2号踏切道(大阪府富田林市)**

鉄道事業者名	近畿日本鉄道
鉄道路線名	長野線
道路管理者名	大阪府
道路名	(主)堺富田林線
法指定時期	R 6 年 1 月 1 8 日
設置時期	R 7 年 3 月

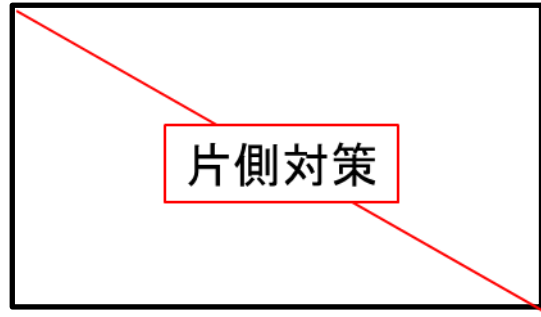
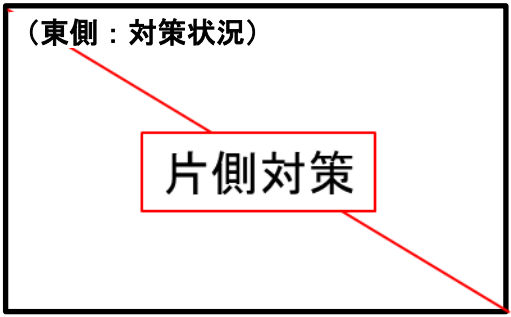
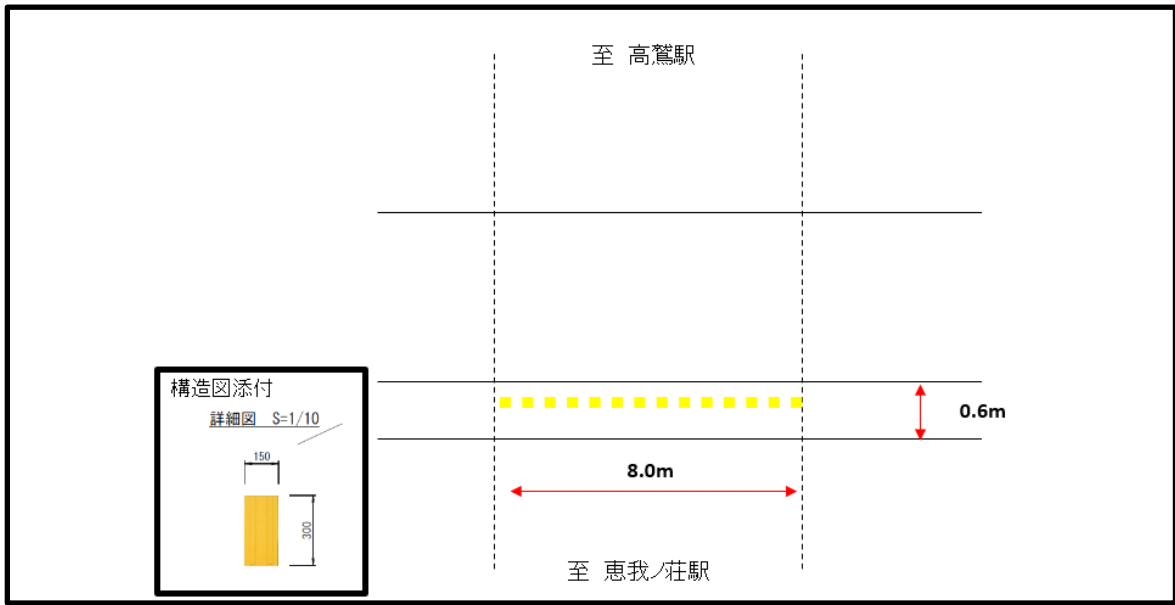


鉄道事業者名	近畿日本鉄道
鉄道路線名	長野線
道路管理者名	大阪府
道路名	(一)富田林狭山線
法指定時期	R6年1月18日
設置時期	R6年3月



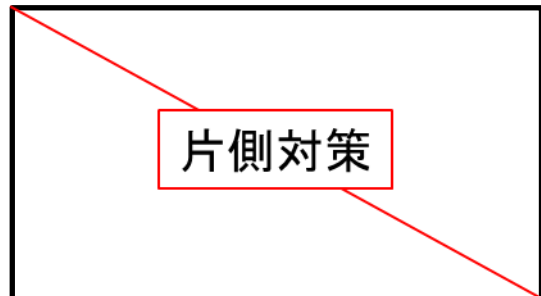
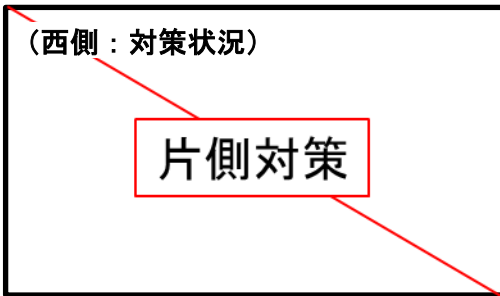
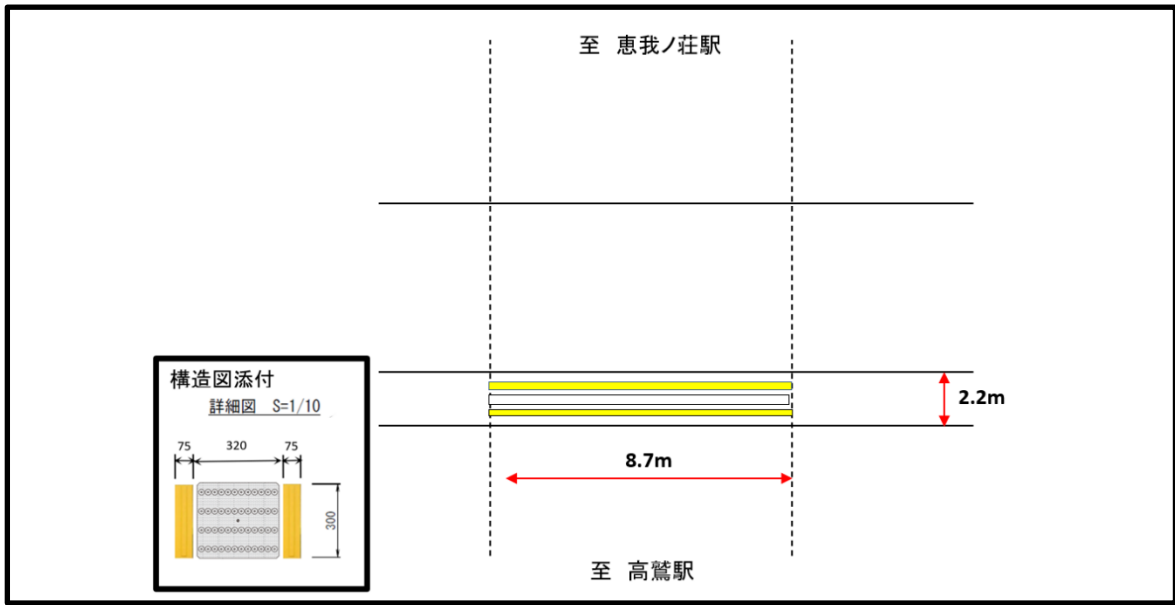
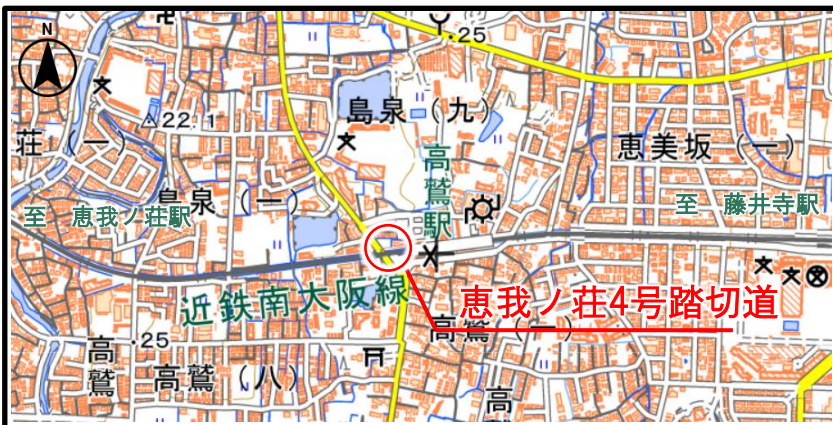
# えがのしょう 恵我ノ荘第1号踏切道(大阪府羽曳野市)

**鉄道事業者名** 近畿日本鉄道  
**鉄道路線名** 南大阪線  
**道路管理者名** 大阪府  
**道路名** (一)郡戸大堀線  
**法指定時期** R6年1月18日  
**設置時期** R8年1月

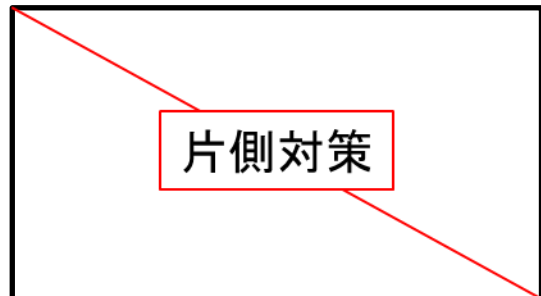
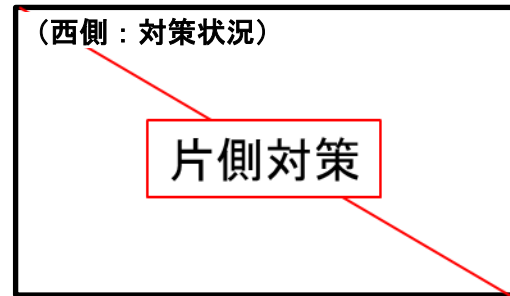
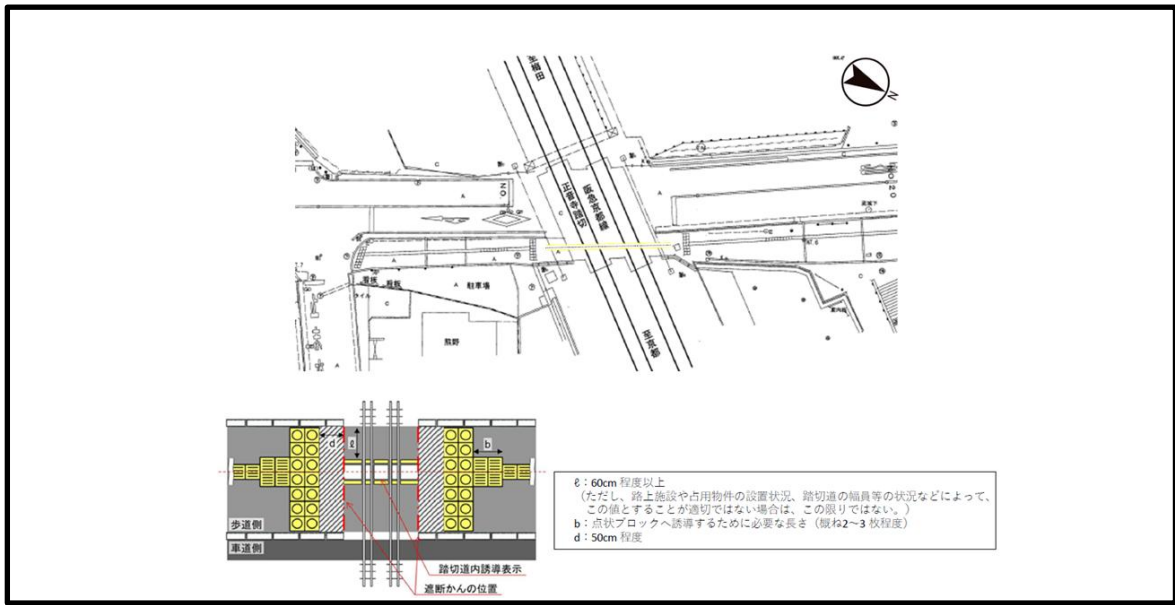


# 恵我ノ荘第4号踏切道(大阪府羽曳野市)

**鉄道事業者名** 近畿日本鉄道  
**鉄道路線名** 南大阪線  
**道路管理者名** 大阪府  
**道路名** (一)島泉伊賀線  
**法指定時期** R6年1月18日  
**設置時期** R8年1月

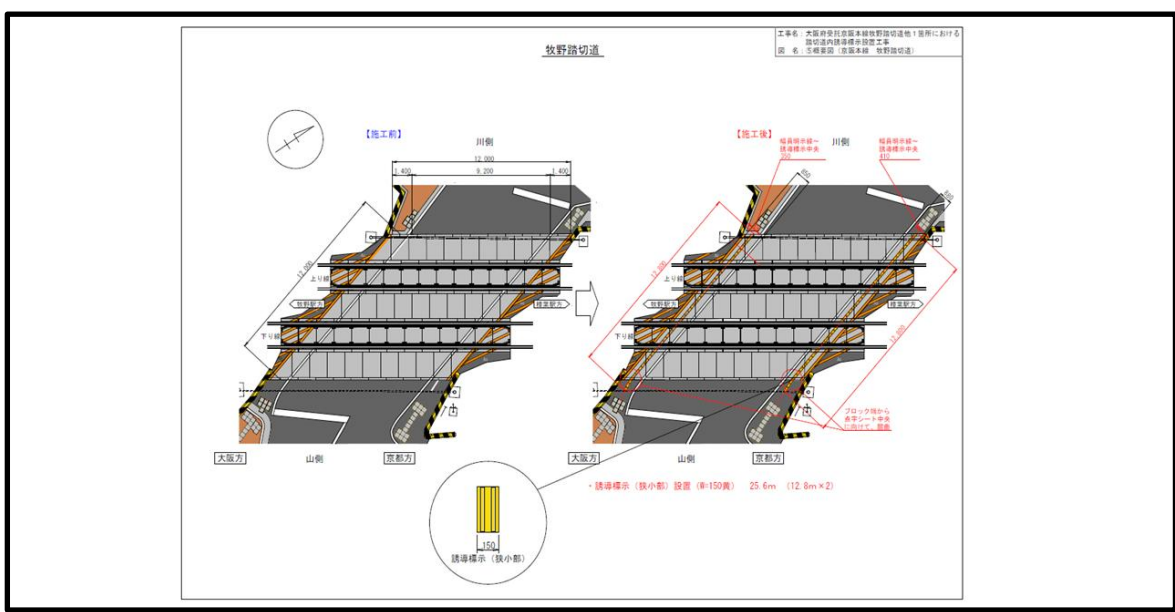


鉄道事業者名 阪急電鉄  
 鉄道路線名 京都線  
 道路管理者名 大阪府  
 道路名 (一)正雀停車場線・正雀一津屋線  
 法指定時期 R6年1月18日  
 設置時期 R7年3月


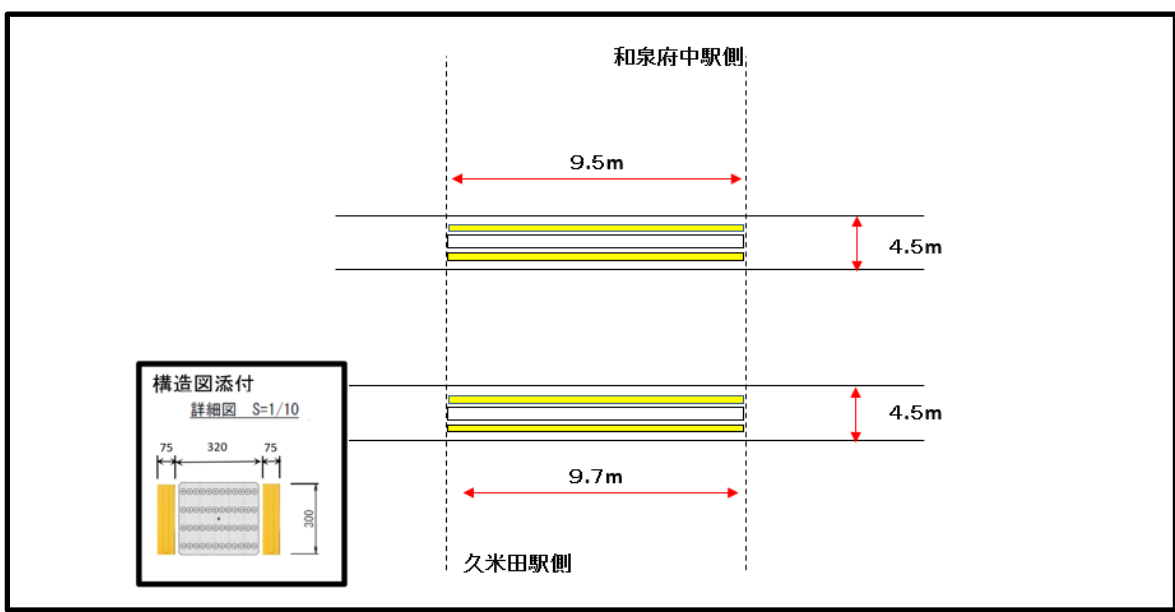


まきの おおさか ひらかた  
**牧野踏切道(大阪府枚方市)**

鉄道事業者名	京阪電気鉄道
鉄道路線名	京阪本線
道路管理者名	大阪府
道路名	(一)枚方高槻線
法指定時期	R6年1月18日
設置時期	R7年11月

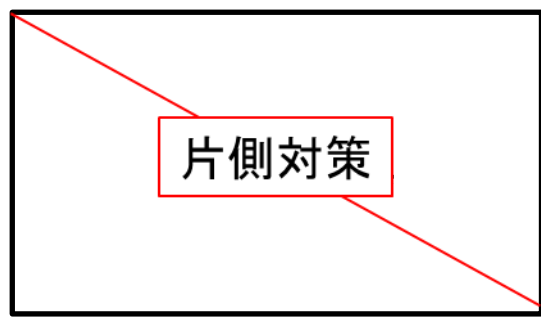
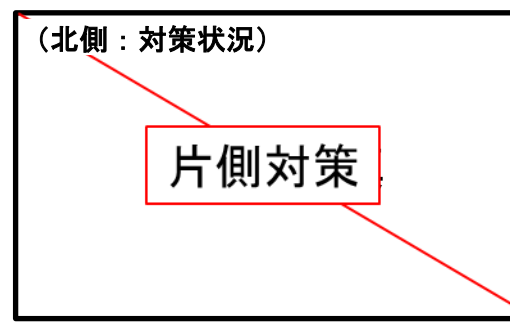

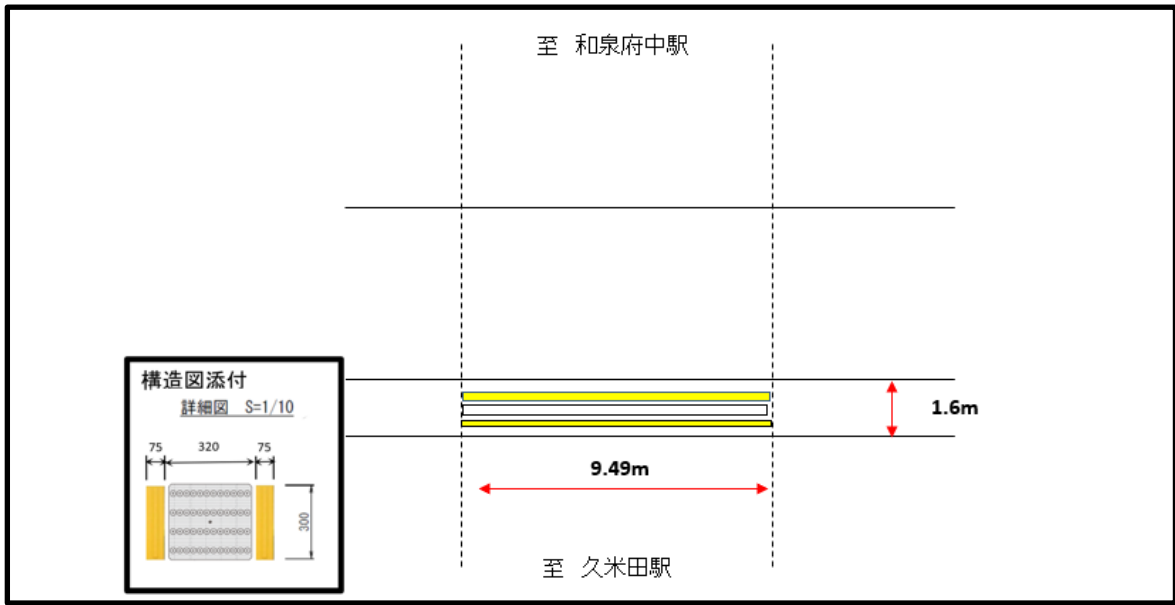


鉄道事業者名	西日本旅客鉄道
鉄道路線名	阪和線
道路管理者名	大阪府
道路名	(国)480号
法指定時期	R6年1月18日
設置時期	R7年3月

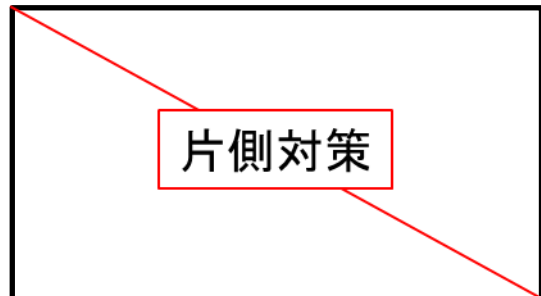
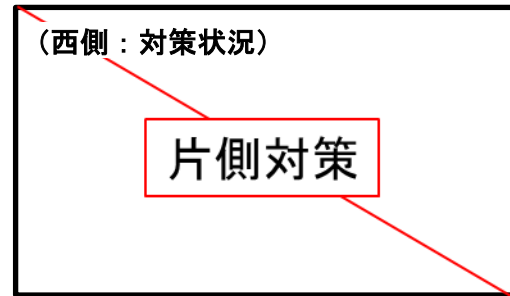
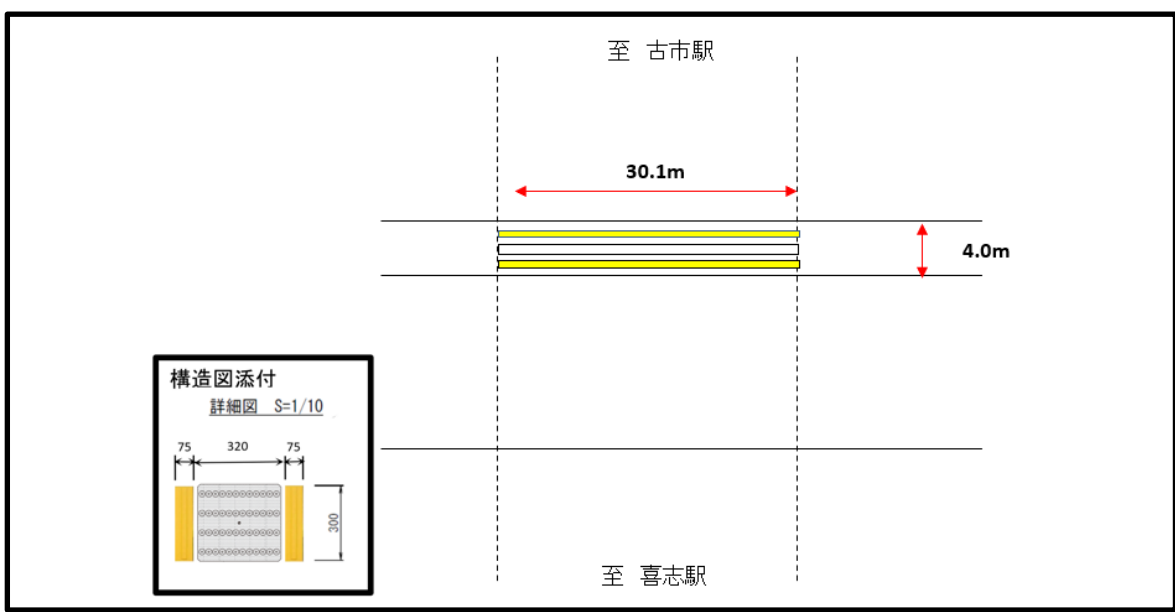


# 久米田北一踏切道(大阪府岸和田市)


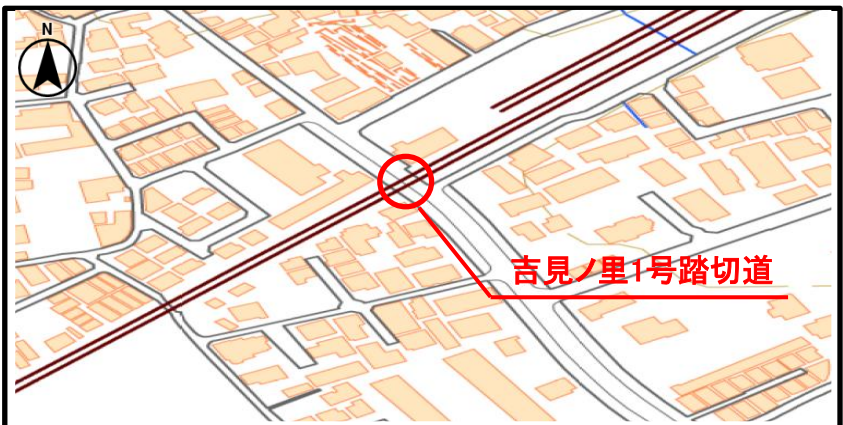
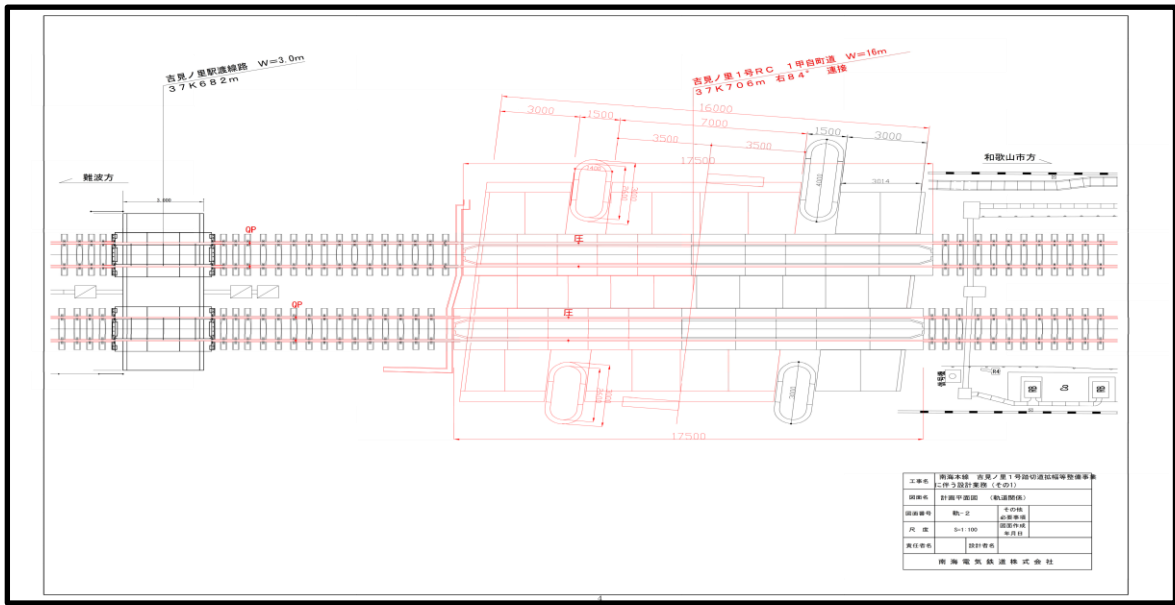
鉄道事業者名	西日本旅客鉄道
鉄道路線名	阪和線
道路管理者名	大阪府
道路名	(一)春木大町線
法指定時期	R6年1月18日
設置時期	R8年2月



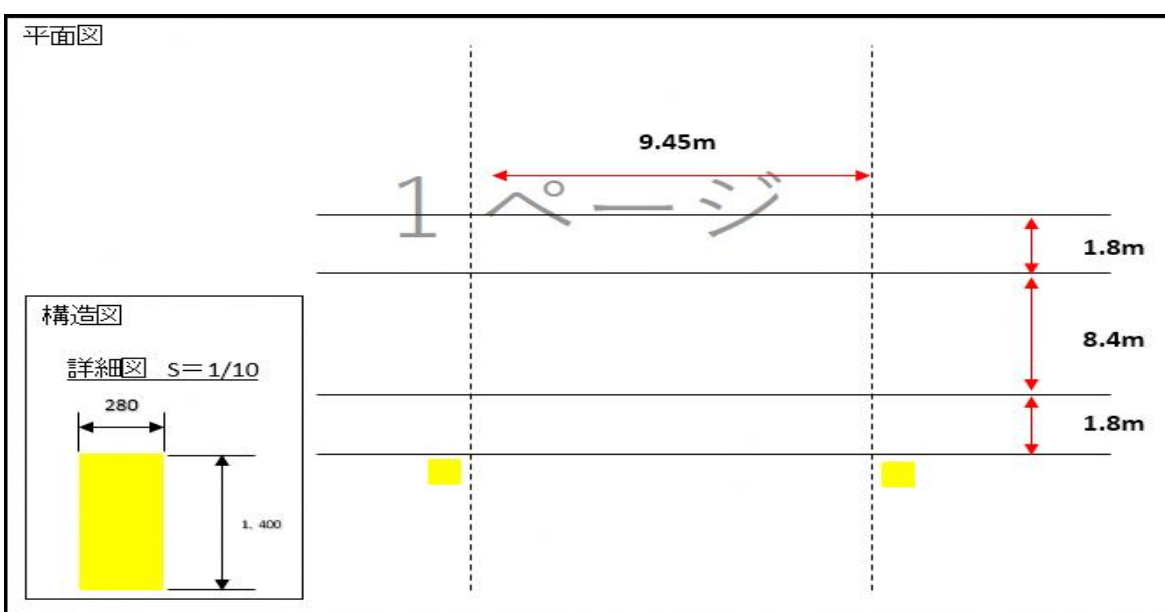
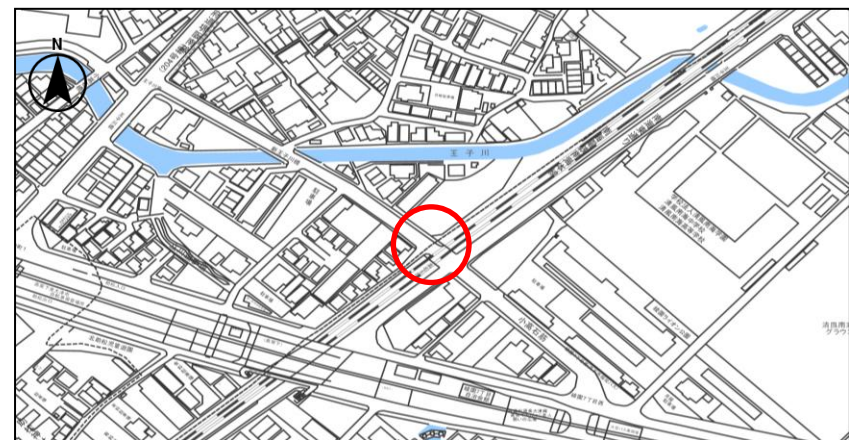
鉄道事業者名	近畿日本鉄道
鉄道路線名	南大阪線
道路管理者名	大阪府
道路名	(国)166号
法指定時期	R6年1月18日
設置時期	R8年2月



**鉄道事業者名** 南海電気鉄道(株)  
**鉄道路線名** 南海本線  
**道路管理者名** 田尻町  
**道路名** (町道) 新家田尻線1号  
**法指定時期** R3年4月13日  
**設置時期** R6年3月




鉄道事業者名	南海電気鉄道
鉄道路線名	南海本線
道路管理者名	高石市
道路名	(市道)小高石筋線
法指定時期	R4年1月21日
設置時期	R7年12月




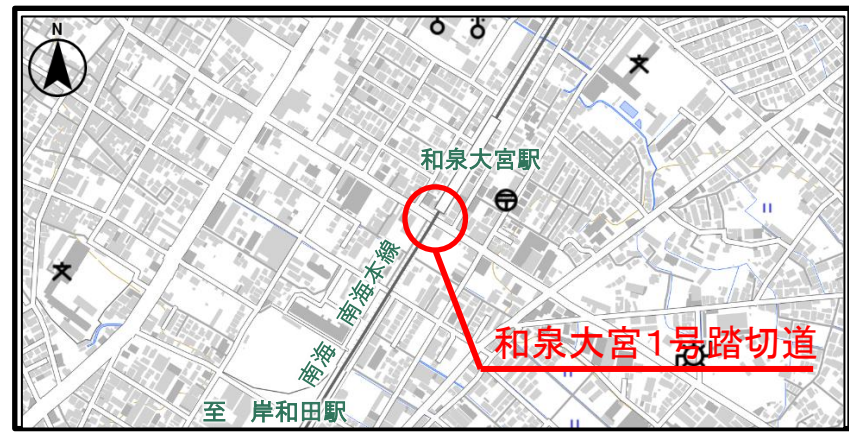
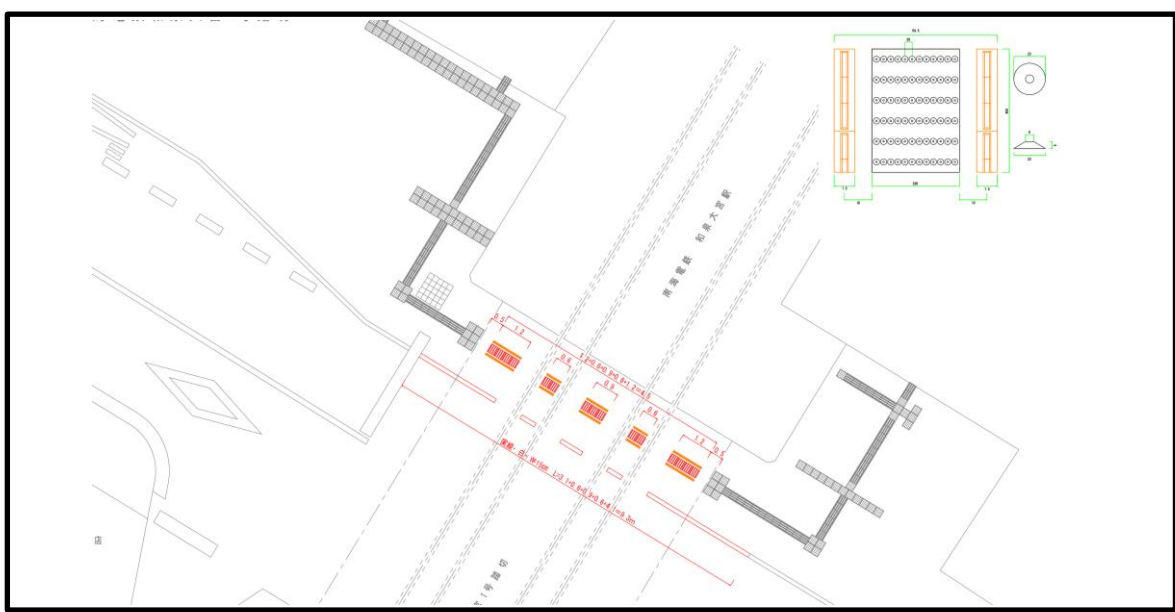
(西側：対策状況)

(東側：対策状況)




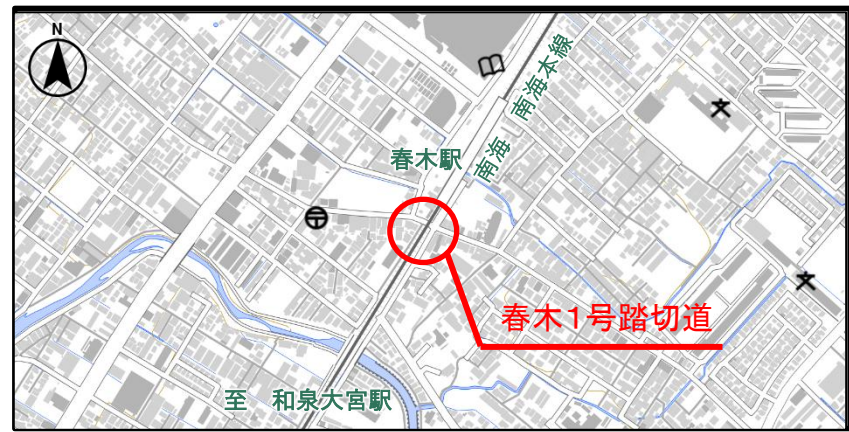
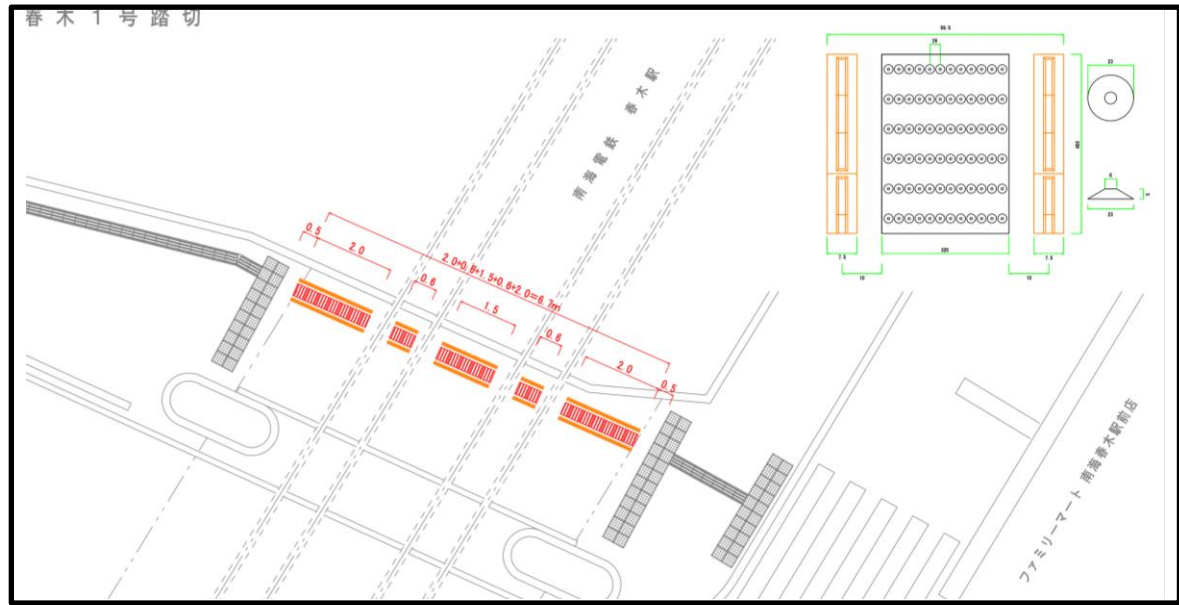
# 和泉大宮1号踏切道 (大阪府岸和田市)

鉄道事業者名	南海電気鉄道
鉄道路線名	南海本線
道路管理者名	岸和田市
道路名	(市道)久米田東西線
法指定時期	R 6年 1月18日
設置時期	R 7年 1月



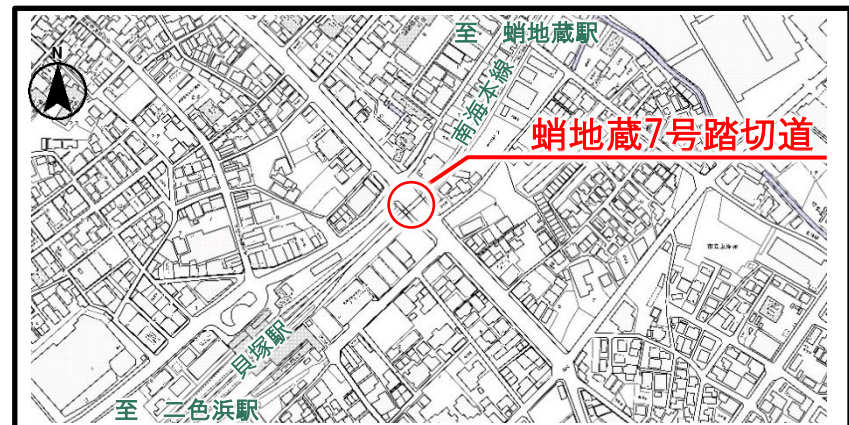
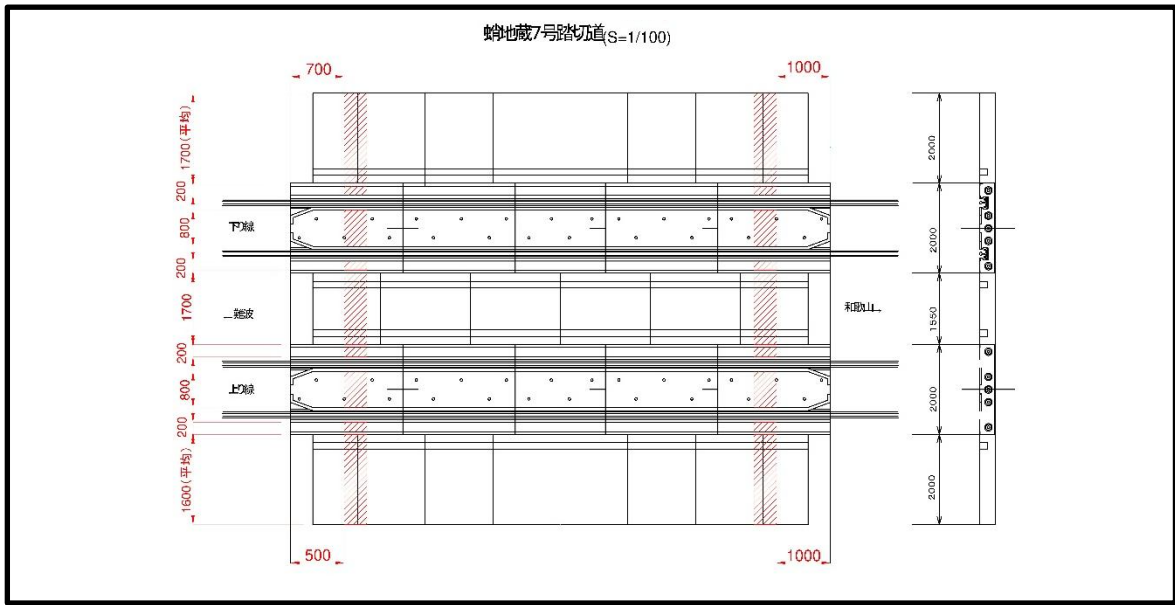
# はるき 春木1号踏切道 (大阪府岸和田市)

鉄道事業者名	南海電気鉄道
鉄道路線名	南海本線
道路管理者名	岸和田市
道路名	(市道)春木若松荒木線
法指定時期	R 6年 1月18日
設置時期	R 7年 1月

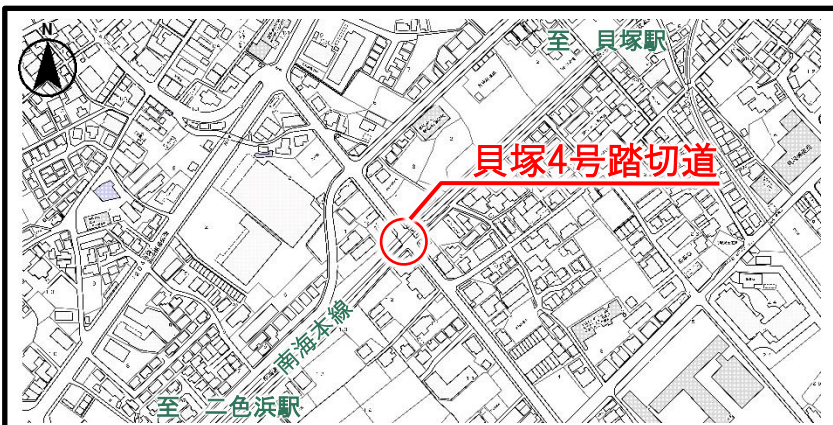
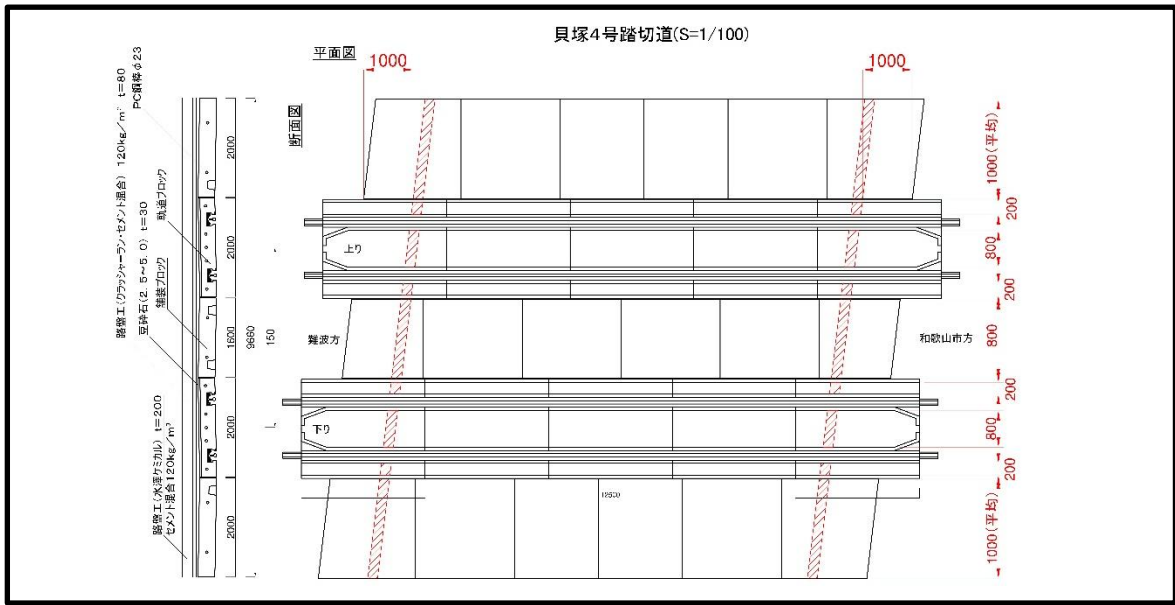


たごじぞう おおさか かいづか  
**蛸地藏7号踏切道(大阪府貝塚市)**

鉄道事業者名	南海電気鉄道
鉄道路線名	南海本線
道路管理者名	貝塚市
道路名	(市道) 西町海塚麻生中線
法指定時期	R 6 年 1 月 1 8 日
設置時期	R 7 年 1 2 月

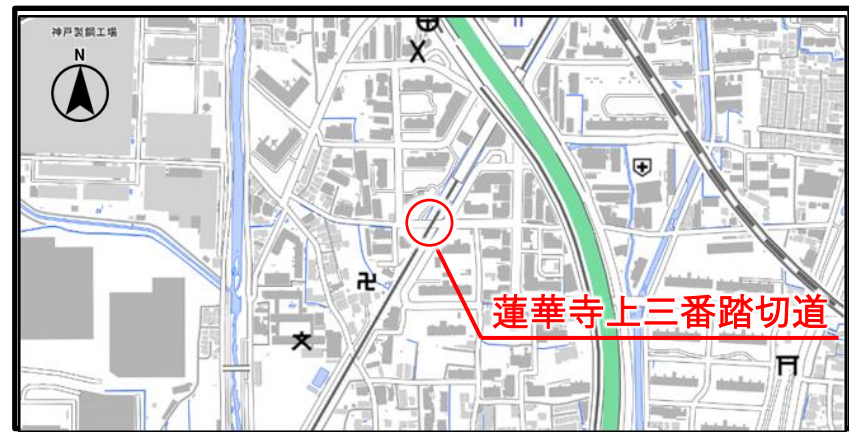
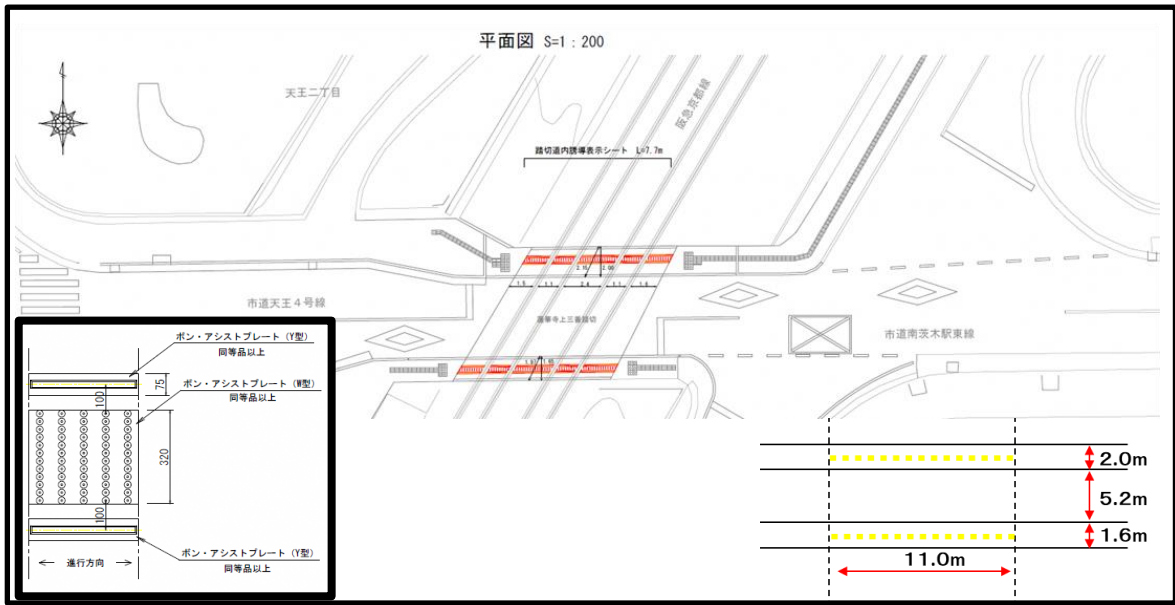


鉄道事業者名	南海電気鉄道
鉄道路線名	南海本線
道路管理者名	貝塚市
道路名	(市道) 脇浜石才線
法指定時期	R 6 年 1 月 1 8 日
設置時期	R 7 年 1 2 月

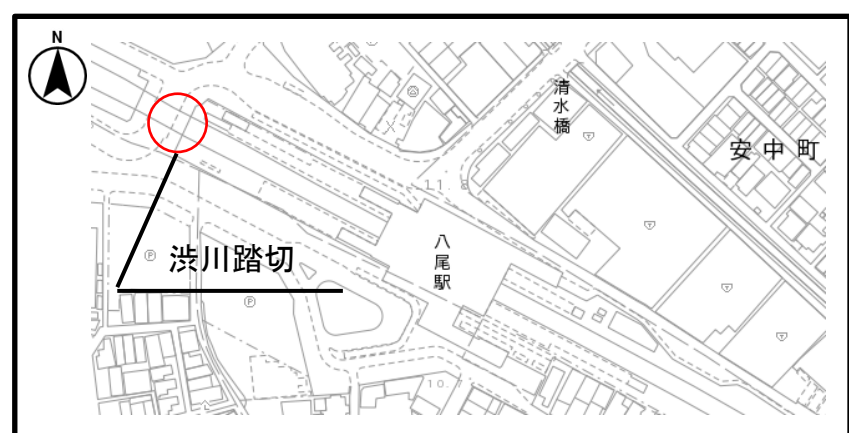
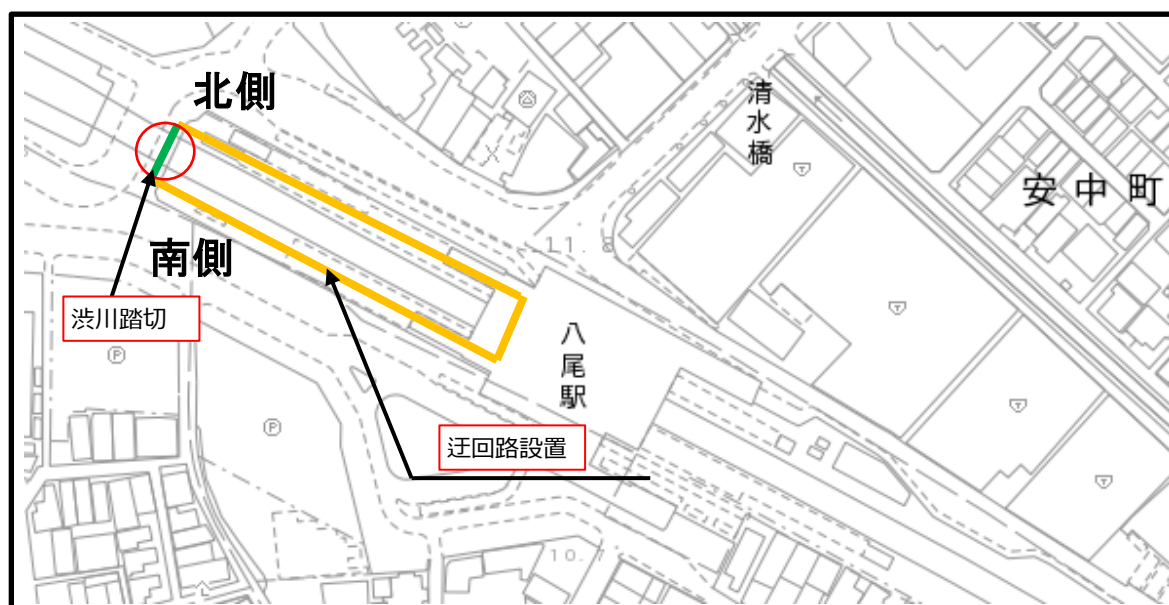


れんげじかみさんばん おおさか いばらき  
**蓮華寺上三番踏切道(大阪府茨木市)**

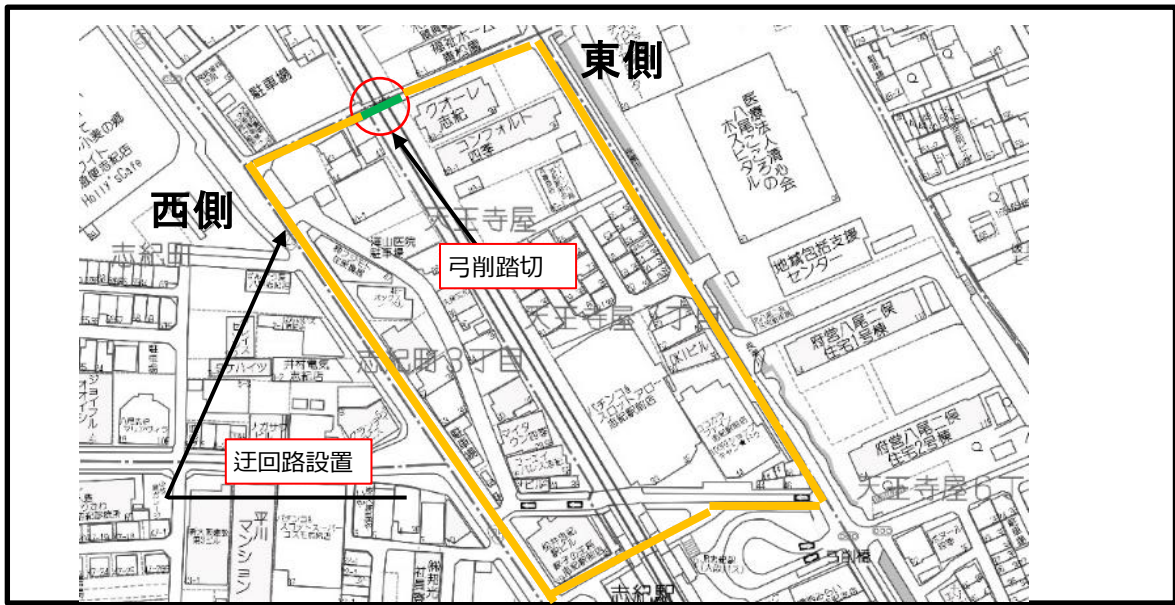
**鉄道事業者名** 阪急電気鉄道  
**鉄道路線名** 京都線  
**道路管理者名** 茨木市  
**道路名** (市道)天王4号線  
**法指定時期** R6年1月18日  
**設置時期** R7年3月



鉄道事業者名	西日本旅客鉄道(株)
鉄道路線名	関西線
道路管理者名	八尾市
道路名	(市道)竜華第166号線
法指定時期	R6年1月18日
設置時期	R7年



鉄道事業者名	西日本旅客鉄道 (株)
鉄道路線名	関西線
道路管理者名	八尾市
道路名	(市道)志紀第20号線
法指定時期	R 6 年 1 月 1 8 日
設置時期	R 7 年



(東側 : 対策状況)

写真なし



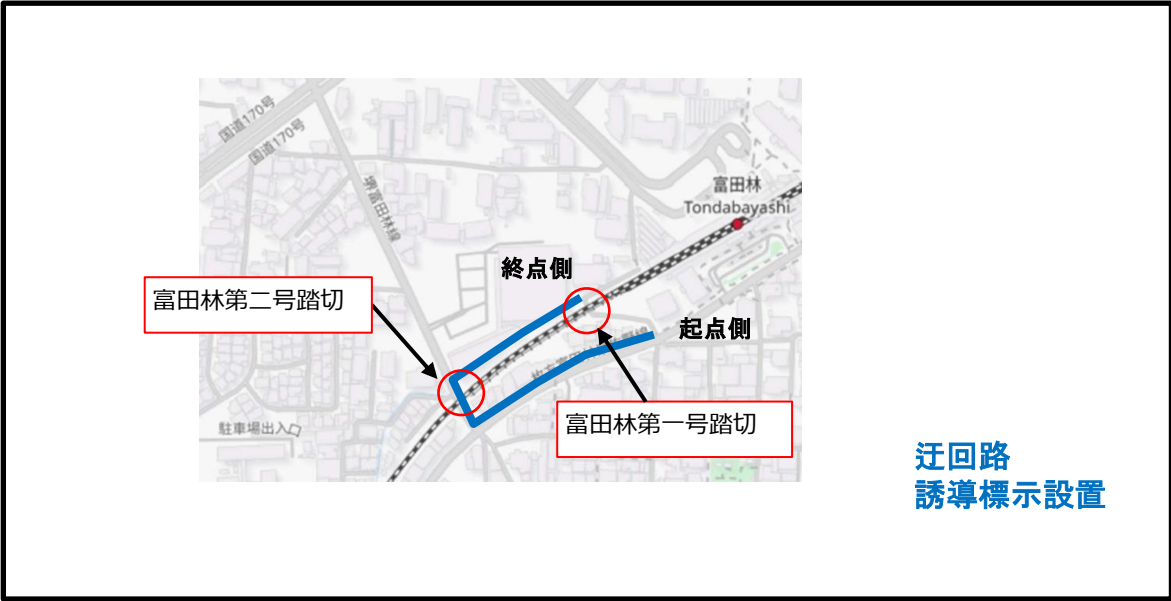
(西側 : 対策状況)

写真なし

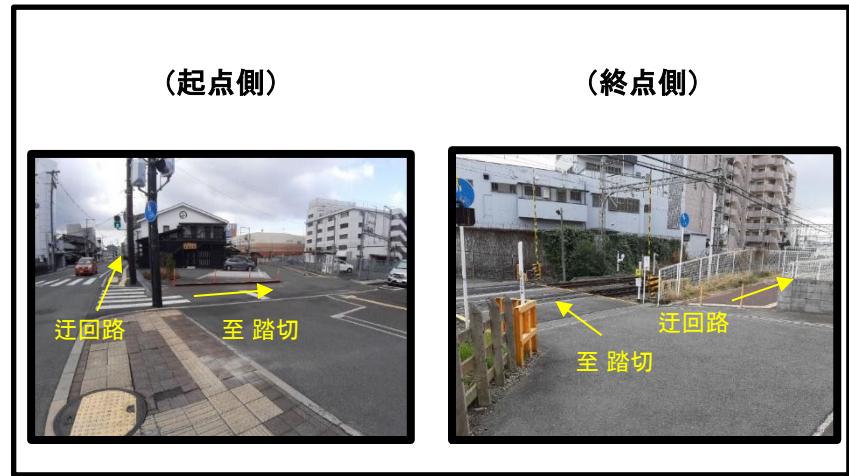


とんだばやし おおさか とんだばやし  
**富田林第1号踏切道(大阪府富田林市)**

鉄道事業者名	近畿日本鉄道
鉄道路線名	近鉄長野線
道路管理者名	富田林市
道路名	(市道)本町8号線
法指定時期	R6年1月18日
設置時期	R7年3月

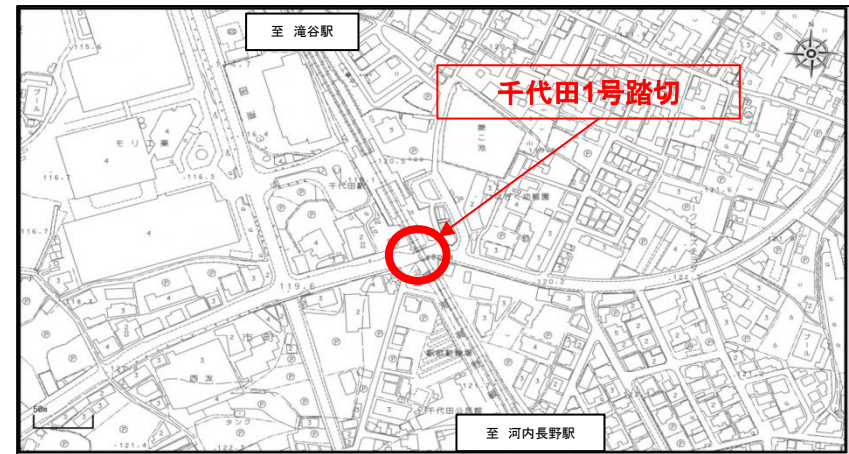
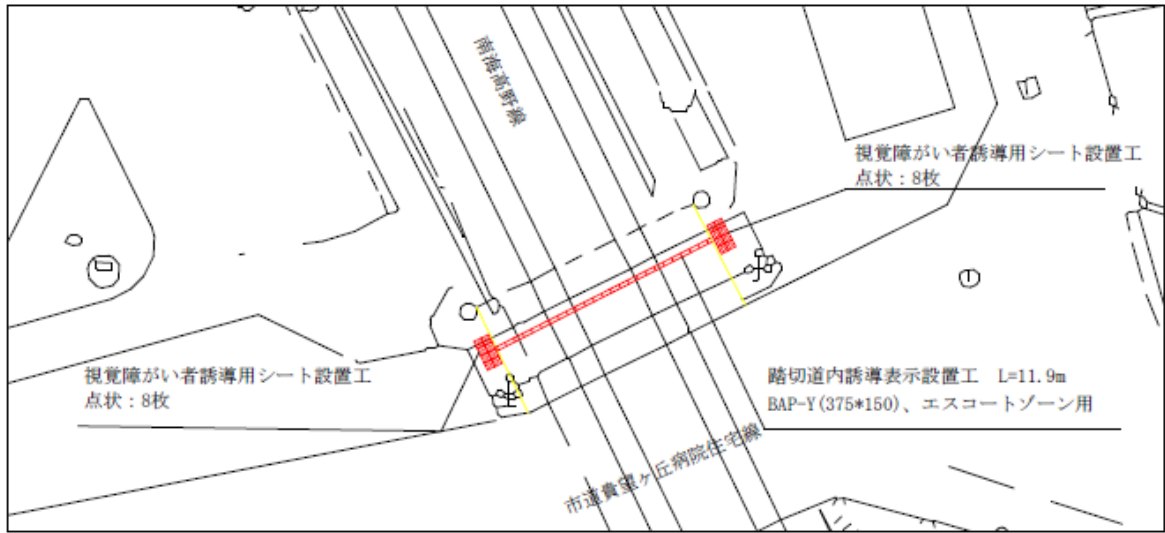


迂回路  
誘導標示設置





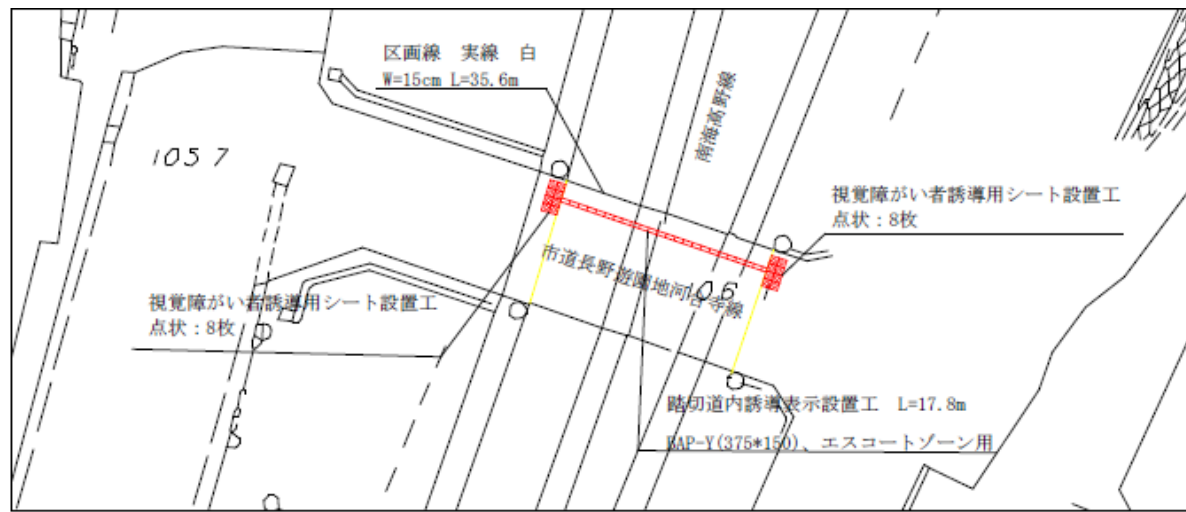
# 千代田1号踏切道(大阪府河内長野市)

鉄道事業者名	南海電気鉄道
鉄道路線名	高野線
道路管理者名	河内長野市
道路名	(市道) 貴望ヶ丘病院住宅線
法指定時期	R 6 年 1 月 1 8 日
設置時期	R 7 年 1 2 月



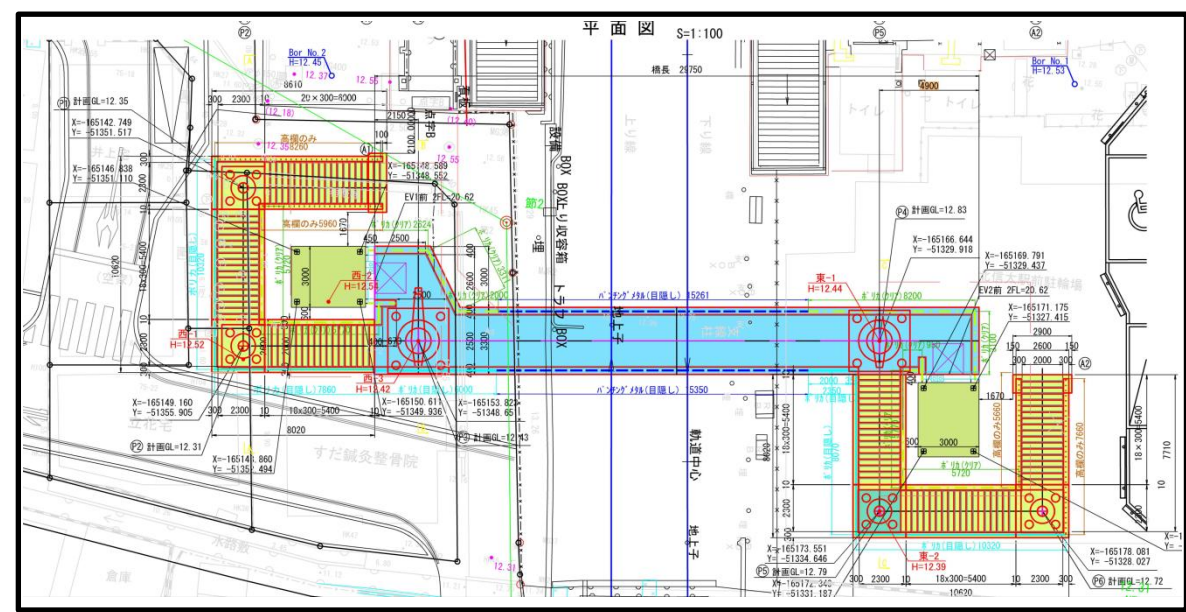
かわちながの  
河内長野1号踏切道(大阪府河内長野市)

鉄道事業者名	南海電気鉄道
鉄道路線名	高野線
道路管理者名	河内長野市
道路名	(市道)長野遊園地河合寺線
法指定時期	R6年1月18日
設置時期	R7年12月



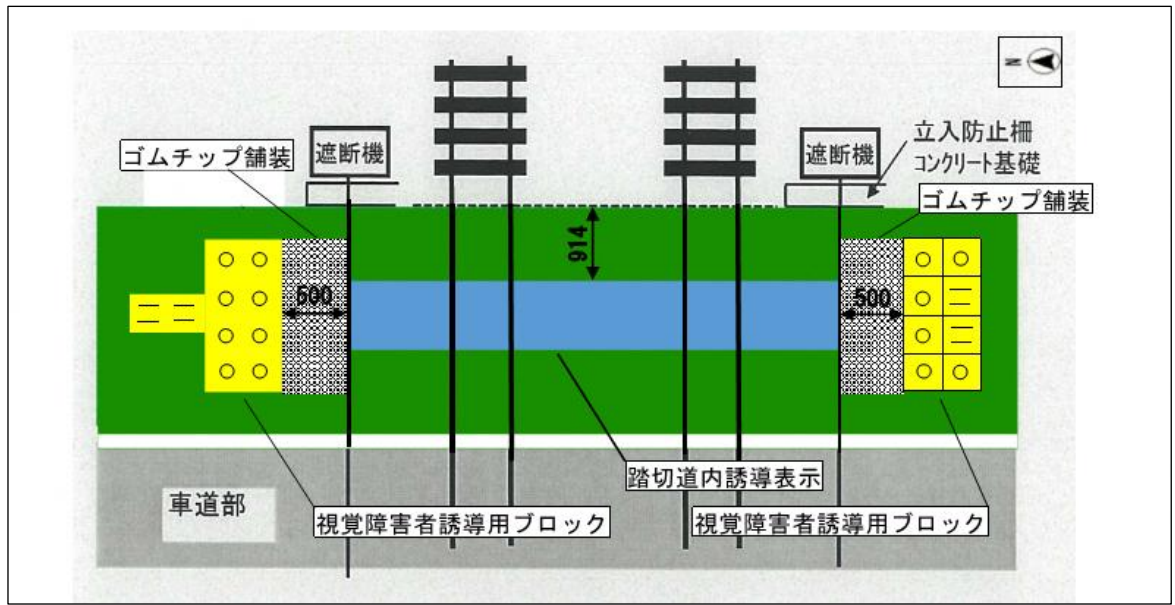
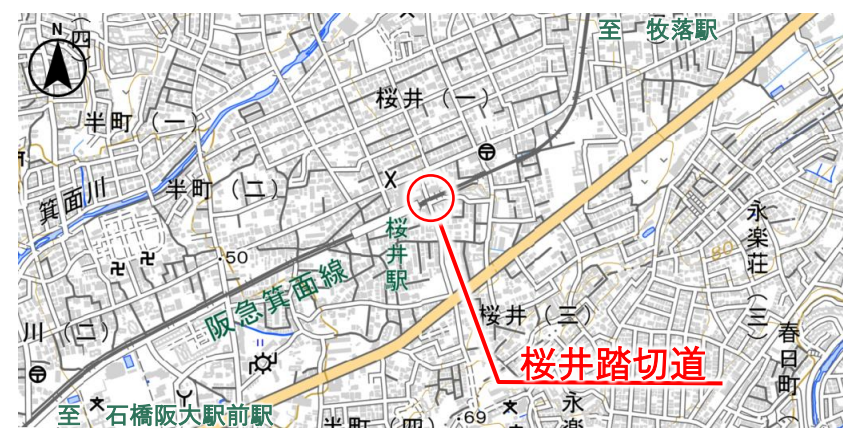
きたしのだみなみいち おおさか いずみ  
**北信太南一踏切道(大阪府和泉市)**

鉄道事業者名	西日本旅客鉄道
鉄道路線名	阪和線
道路管理者名	和泉市
道路名	(市道)北信太高石線
法指定時期	R6年1月18日
設置時期	R7年4月

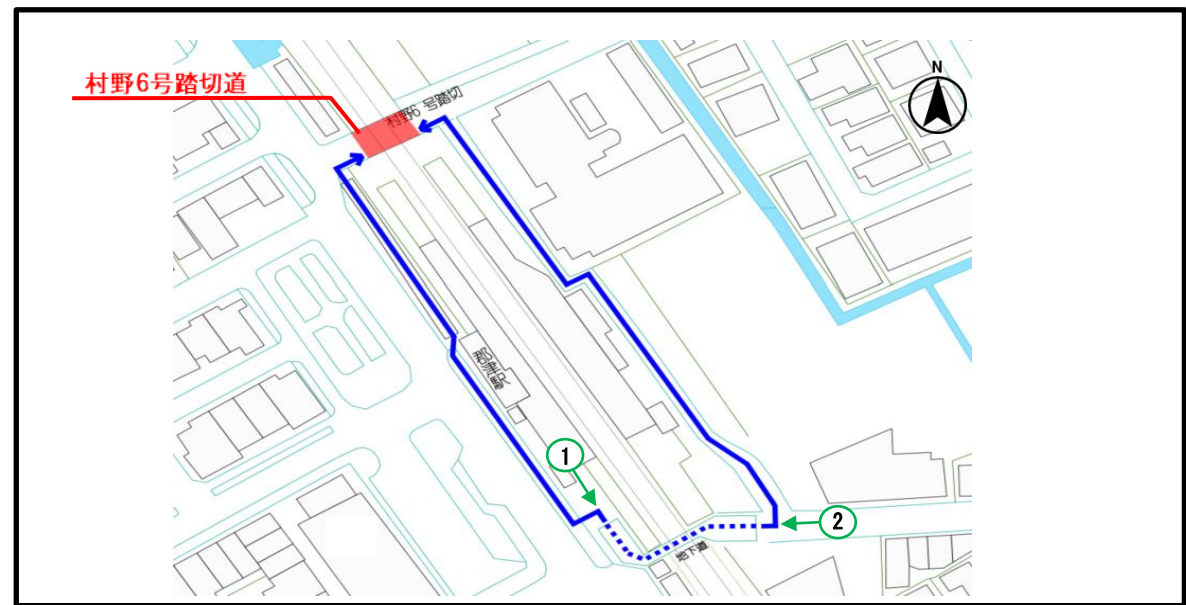


# 桜井踏切道(大阪府箕面市)

**鉄道事業者名** 阪急電鉄  
**鉄道路線名** 箕面線  
**道路管理者名** 箕面市  
**道路名** (市道)桜井停車場2号線  
**法指定時期** R6年1月18日  
**設置時期** R7年4月



鉄道事業者名 京阪電気鉄道  
 鉄道路線名 交野線  
 道路管理者名 交野市  
 道路名 (市道)郡津4号線  
 法指定時期 R6年1月18日  
 設置時期 R〇年〇月



(西側：対策状況)

対策前写真



(東側：対策状況)

対策前写真



# 喜志第2号踏切道(大阪府富田林市)

鉄道事業者名	近畿日本鉄道
鉄道路線名	近鉄長野線
道路管理者名	富田林市
道路名	(市道)桜井1号線
法指定時期	R3年4月13日
設置時期	R7年3月

