

令和4年8月20日0時00分
近畿地方整備局
福井河川国道事務所

一般国道8号(南越前町大谷地先)^{おたに}の通行規制について(終報)

～通行規制解除のお知らせ及び

E8北陸自動車道(上り)の一部区間の代替路(無料)措置終了について～

令和4年8月4日からの大雨に伴う斜面崩壊により、一般国道8号の南越前町大谷地先において片側交互通行規制を実施しておりますが、8月20日(土)0時に片側交互通行規制を解除しました。

また、通行規制が解除されることに伴い、同時刻をもってE8北陸自動車道(上り)の一部区間の代替路(無料)措置は終了しました。

なお、E8北陸自動車道(下り 金沢・新潟方面)等の通行止めが続いており、一般国道8号の金沢・新潟方面は交通集中による渋滞の発生が予測されますので、東海北陸自動車道や中部縦貫自動車道等を利用した広域迂回にご協力をお願いします。あわせて、8月11日に運行再開したJR北陸本線等の公共交通機関の利用をお願いいたします。

通行規制解除について

○片側交互通行解除地先：一般国道8号 南越前町大谷地先

○規制基準雨量について

当面は応急対応での規制解除となるため、連続雨量200mmで通行止めを実施するものとしていますが、当面の間、現行基準の1/2である連続雨量100mmとします。

また、規制基準雨量の連続雨量の100mmについては、適宜、見直しを行います。

○その他

今回の通行規制(片側交互通行)解除は暫定的な処置であり、今後、引き続き恒久対策を実施してまいりますので道路を利用される皆様には、引き続きご理解とご協力をお願いします。

※国道の交通状況については福井河川国道事務所HP、公式Twitterに掲載しております。

福井河川国道事務所HP：<http://www.fukui-mlit.com/yuki-its/>

※事務所HPには、リアルタイム静止画像を掲載しています。

福井河川国道事務所公式Twitter：https://twitter.com/mlit_fukui

※高速道路の交通情報については、i Highway 中日本(アイハイウェイ中日本)、公式Twitterをご覧ください。

i Highway：<https://www.c-ihighway.jp/pcsite/>

NEXCO 中日本 金沢支社公式 twitter：https://twitter.com/c_nexco_kana

<取扱い>

<配布場所> 近畿建設記者クラブ、大手前記者クラブ 同時配布：福井県政記者クラブ

<問合せ先>

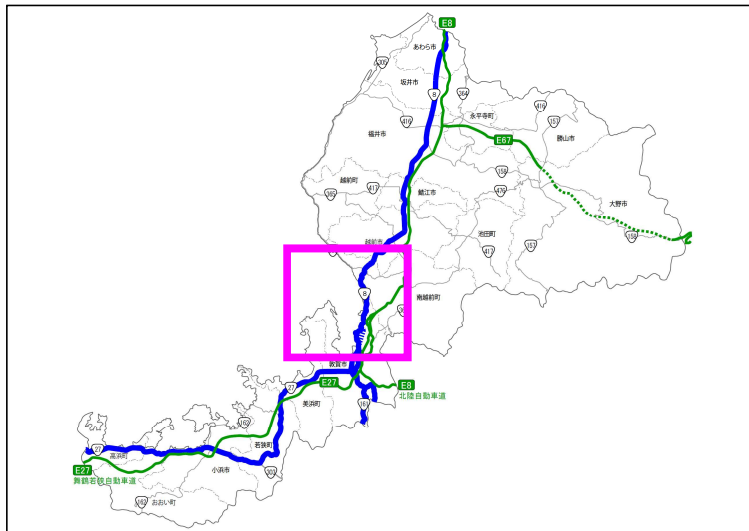
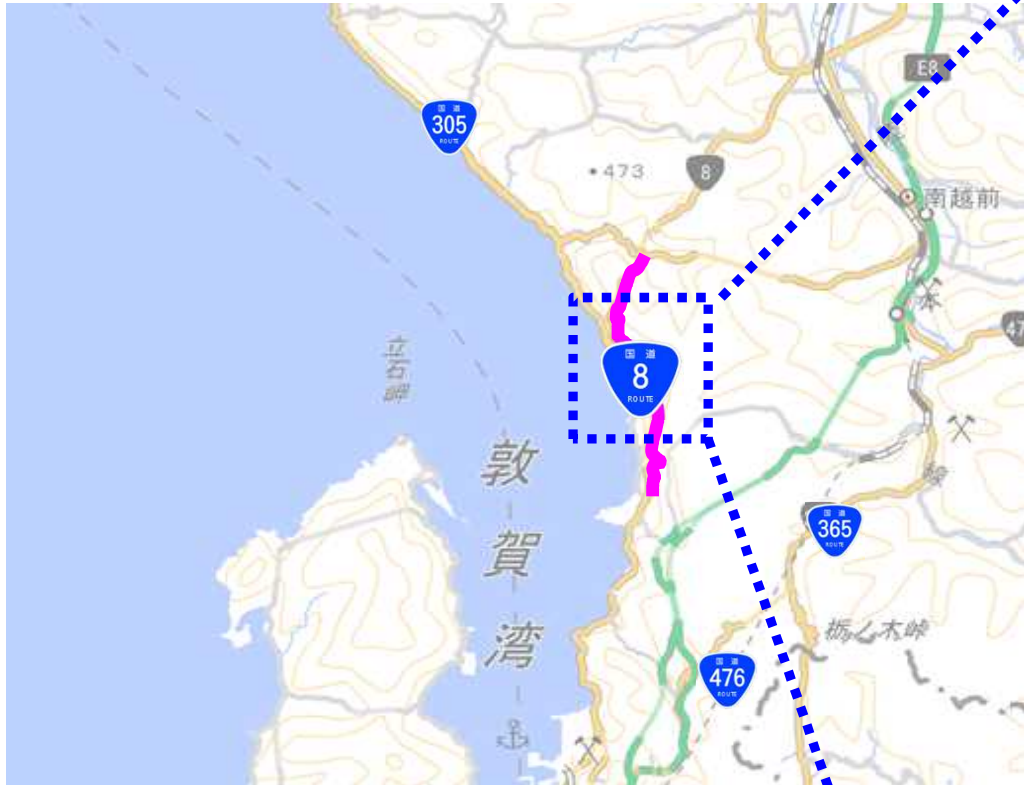
国土交通省 近畿地方整備局 福井河川国道事務所

副所長(管理) ^{おおにし けんいち} 大西 健一 (内線 206)

道路管理課長 ^{かみたに たけし} 神谷 毅 (内線 431)

TEL: 0776-35-2661(代表)

国道8号 通行規制解除 南越前町桜橋交差点～敦賀市大比田交差点



※一般国道8号の南越前町大谷地先において片側交互通行規制を実施しておりましたが、8月20日（土）0時に片側交互通行規制を解除しました。

なお、E8北陸自動車道（下り金沢・新潟方面）等の通行止めが続いており、一般国道8号の金沢・新潟方面は交通集中による渋滞の発生が予測されますので、東海北陸自動車道や中部縦貫自動車道等を利用した広域迂回にご協力をお願いします。あわせて、8月11日に運行再開したJR北陸本線の公共交通機関の利用をお願いいたします。

代替路(無料)措置終了

流入指定IC

武生IC

南条スマートIC

今庄IC

【一般国道8号】
片側交互通行規制解除
南越前町大谷地先

国道8号の通行規制解除に伴い、代替路(無料)措置を8月20日(土)0時に終了しました。

流出指定IC

敦賀IC

3-1 敦賀JCT

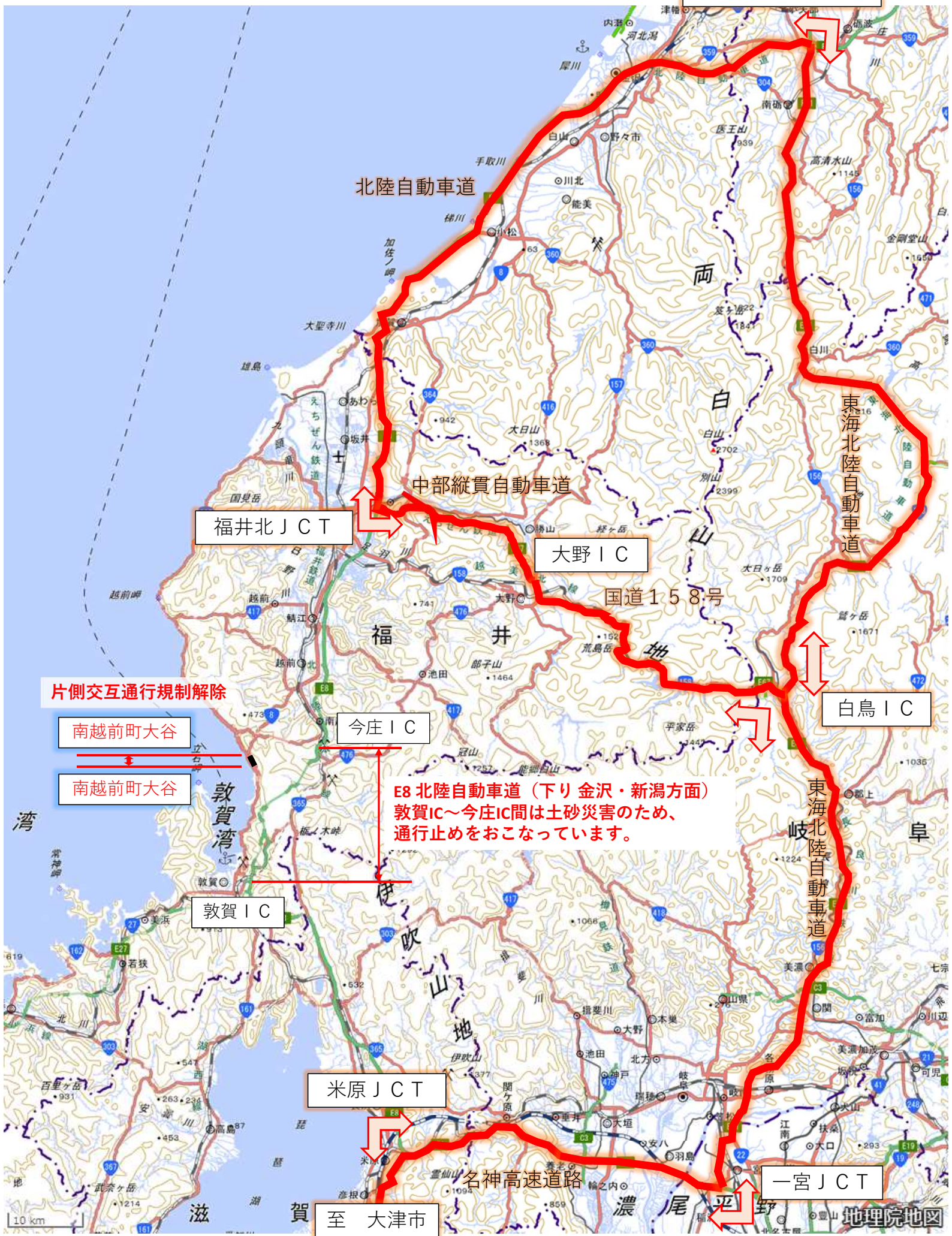
若狭美浜IC

敦賀南スマートIC

木之本IC

※南条スマートIC、敦賀南スマートICは、ETC車専用のインターチェンジです

広域迂回図（高速道路等利用）



小矢部砺波JCT

北陸自動車道

中部縦貫自動車道

東海北陸自動車道

福井北JCT

大野IC

国道158号

白鳥IC

片側交互通行規制解除

南越前町大谷

南越前町大谷

E8北陸自動車道(下り金沢・新潟方面)
敦賀IC~今庄IC間は土砂災害のため、
通行止めをおこなっています。

今庄IC

東海北陸自動車道

敦賀IC

米原JCT

一宮JCT

至大津市

10 km

地理院地図