

近畿地方整備局
資料配布

配布日時	平成 23 年 9 月 25 日 2 0 時 00 分
------	--------------------------------

件名	河道閉塞による土砂災害にかかる想定氾濫区域の現地調査の実施と今後のスケジュール（追加及び訂正）
----	--

概要	<p>本日 17 時に記者発表した標題のことについて、追加及び訂正がありますので次のとおりお知らせします。</p> <p>(追加 1) 微地形について</p> <ul style="list-style-type: none"> ・「想定氾濫区域における微地形」について、メッシュ内の調査イメージは別紙のとおりです。 <p>(追加 2) 田辺市の説明会</p> <ul style="list-style-type: none"> ・田辺市の説明会の日時場所が決まりました。 【田辺市】9/27(火)16:20～17:20 於：田辺市役所 <p>(訂正) 五條市の説明会</p> <ul style="list-style-type: none"> ・五條市の開催場所に訂正がありました。 正：【五條市】9/26(月)11:00～12:00 於：五條市役所本庁舎 誤：【五條市】9/26(月)11:00～12:00 於：大塔支所 <p>都合により、開始時刻の変更が生じる場合がありますが、ご了承願います。 説明会への報道関係者の同席取材は不可、説明会後のぶら下がり取材は可能です。</p>
----	---

取扱い	-
-----	---

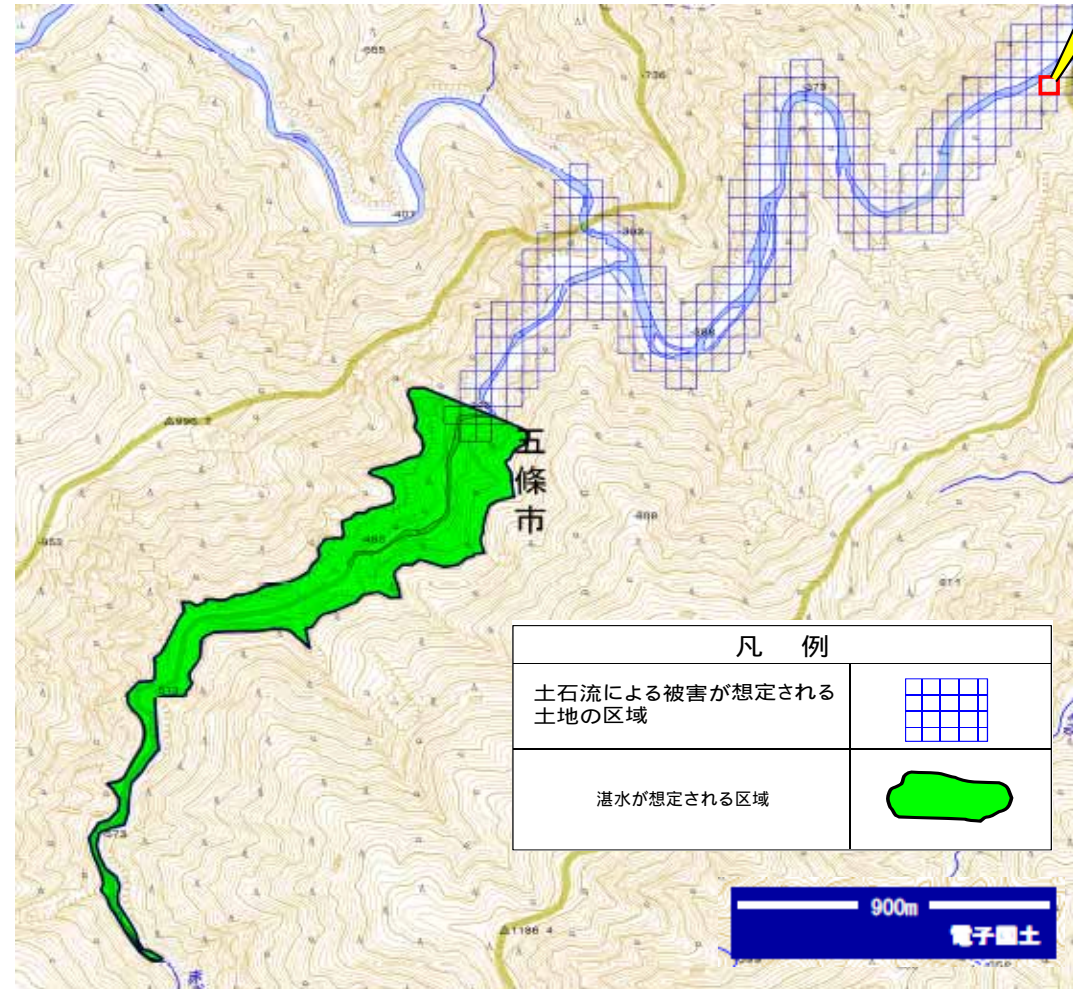
配布場所	近畿建設記者クラブ 大手前記者クラブ
------	-----------------------

問合せ先	<p>近畿地方整備局河川部 河川調査官 <small>なかごめ</small> 中込 <small>あつし</small> 淳</p> <p>河川計画課長 <small>よしだ</small> 吉田 <small>かずあき</small> 一 亮</p> <p>建設専門官 <small>やまもと</small> 山本 <small>いくお</small> 育 夫</p> <p>直通 06-6945-6355</p>
------	---

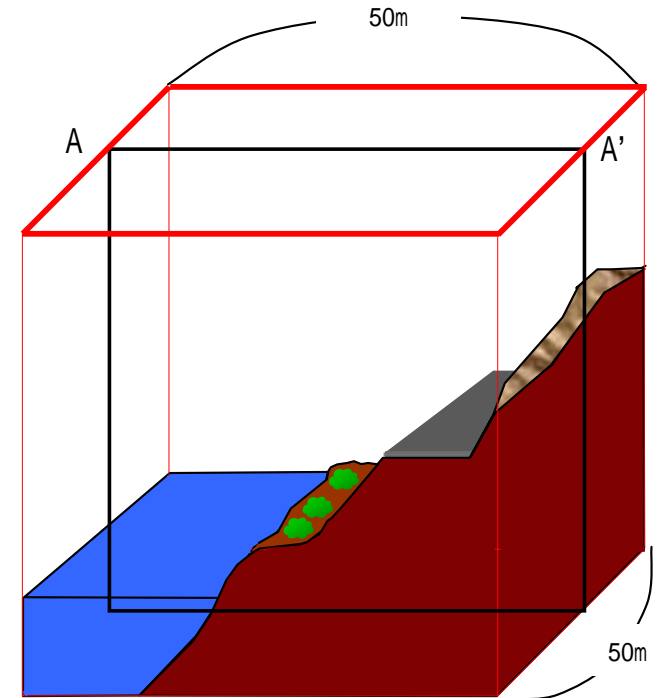
想定氾濫区域における微地形について

被害想定区域図にあるメッシュは1辺が50mであり、そのメッシュの地盤の高さは、そのメッシュ内に含まれている地盤の平均値である。

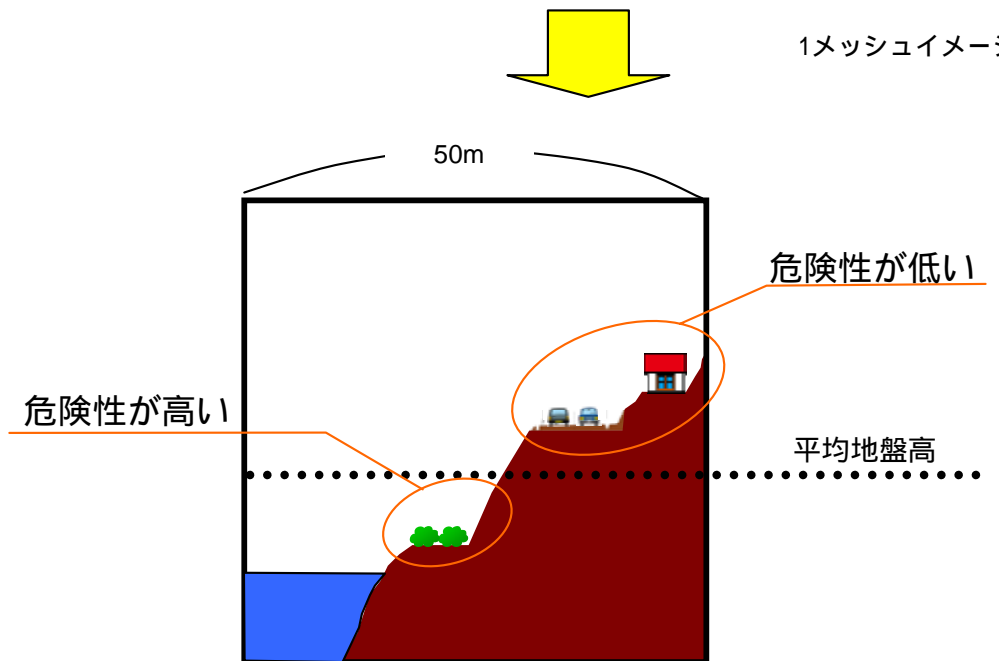
そのため、1つのメッシュ内において、安全となる区域と危険となる区域が混在している場合がある。



被害想定区域図



1メッシュイメージ



A-A'断面イメージ