

近畿地方整備局 滋賀国道事務所
資料配布

配布日時	平成23年8月12日 14時00分
------	----------------------

件名	平成23年9月11日(日) 国道1号石部大橋(側道部)が開通
----	-----------------------------------

概要	<p>国道1号栗東水口道路（全長6.9km）のうち、今回開通する国道1号石部大橋（側道部） <small>（<small>こなん</small> 湖南市菩提寺～<small>こなん</small> 湖南市石部 <small>いしべ</small> 延長0.7km）が、 <u>平成23年9月11日（日）13時に開通</u>します。</small></p> <p>これにより、国道1号石部口交差点の慢性的な交通混雑の緩和が期待されます。</p>
----	--

取扱い	-
-----	---

配布場所	近畿建設記者クラブ 大手前記者クラブ 湖南市記者クラブ
------	-----------------------------------

問合せ先	<p>近畿地方整備局 滋賀国道事務所 副所長 中村 香澄 調査課長 岡本 泰尚 TEL 077-523-1741（代表）</p>
------	---

いしべおおはし
国道 1 号石部大橋（側道部）が
平成 23 年 9 月 1 1 日(日) 13 時に開通します。

栗東水口道路は、国道 1 号の交通混雑の緩和、交通安全の確保、沿道環境の改善のほか、名神高速道路へのアクセス向上や物流の効率化を目的とした、^{こなん いわね りつとう かみとやま} 湖南市岩根～栗東市上砥山に至る延長 11.2 km の道路です。

このうち、湖南市石部～栗東市上砥山までを「栗東水口道路」(4.3 km)として、湖南市岩根～同市石部までを「栗東水口道路」(6.9 km)として整備を進めています。

今回、栗東水口道路のうち、^{いしべおおはし} 石部大橋（側道部）(^{ぼだいじ} 湖南市菩提寺～同市石部 延長 0.7 km)が開通の運びとなりました。

これにより、^{いしべぐち} 国道 1 号石部口交差点の慢性的な交通混雑の緩和及び野洲川右岸地域の利便性向上が期待されます。

今回開通区間

事業名：栗東水口道路
区間：湖南市菩提寺～湖南市石部
延長：0.7 km（側道部）

開通日時

平成 23 年 9 月 1 1 日（日）13 時

位置図



国道 1 号栗東水口道路 の概要

事業の目的

滋賀県内の国道 1 号は、甲賀市から大津市までを通過し、地域の経済、産業を支援するとともに、地域内を連結する生活道路として大きな役割を担っています。

しかし、近年の交通量の増加に伴い交通混雑が慢性化しています。

栗東水口道路 は、国道 1 号の交通混雑の緩和、交通安全の確保を目的に計画された地域高規格道路です。

事業区間 : (起) 滋賀県湖南市岩根

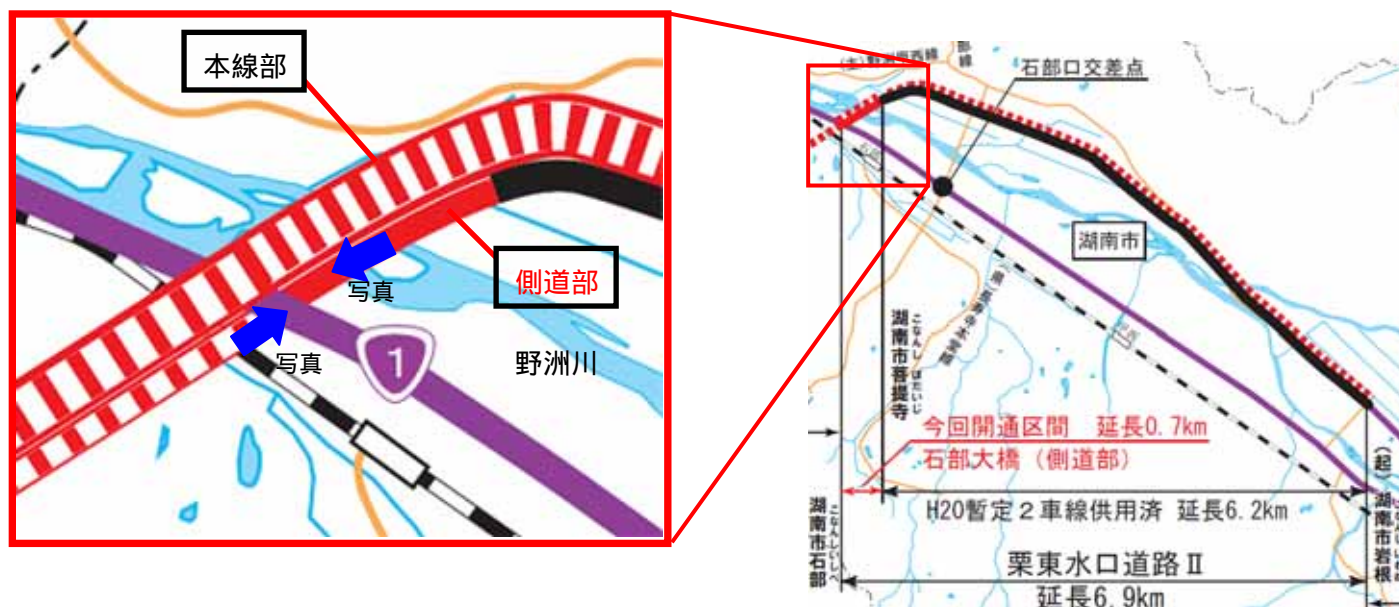
(終) 滋賀県湖南市石部

事業延長 : 6 . 9 k m


事業化 : 平成 12 年度



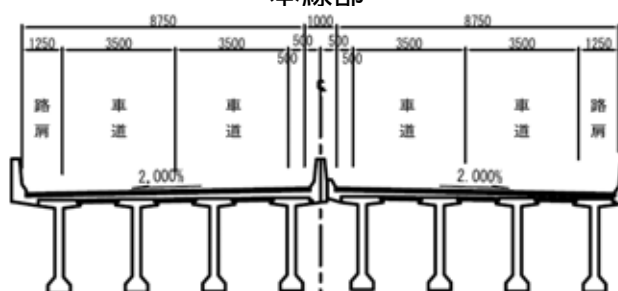
位置図



標準断面図


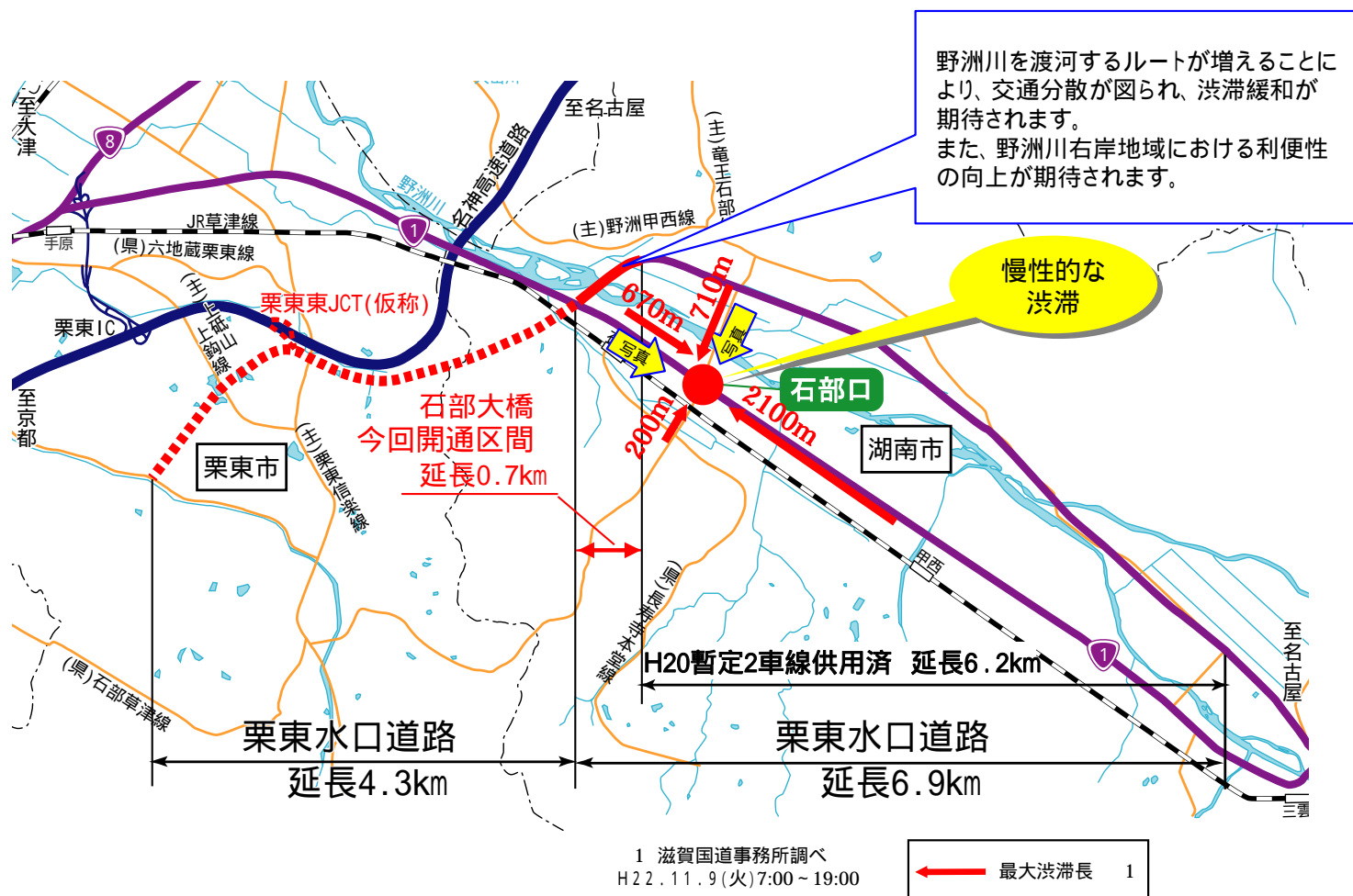


本線部



石部大橋（側道部）開通による整備効果について

国道1号 石部口交差点の慢性的な
交通混雑の緩和が期待されます



石部口交差点の渋滞状況