



国土交通省近畿地方整備局
Kinki Regional Development Bureau
Ministry of Land Infrastructure, Transport and Tourism

近畿地方整備局 滋賀国道事務所
資料配布

配布日時	平成 23年12月 9日 14時 00分
------	-------------------------

件名	国道421号石榑峠 ^{いしぐれ} 道路開通後の整備効果 ～道路周辺施設の利用者が増加～
----	---

概要	<p>平成23年3月26日(土)に開通した国道421号石榑峠^{いしぐれ}道路の開通後の整備効果をとりましたのでお知らせします。</p> <p>周辺の道の駅やキャンプ場等の利用者が増加 石榑峠道路周辺の道の駅、温泉施設、キャンプ場等のレジャー施設の利用客が増加。</p> <p>石榑峠道路 地域交流の活性化に寄与</p> <ul style="list-style-type: none">・滋賀県、三重県両県に跨る石榑トンネルの近隣地区住民の方にアンケート調査を実施したところ、約9割の方が石榑峠道路を利用。・また、買い物、レジャー、観光などの利用が9割を占め、地域交流の活性化に寄与。
----	---

取扱い	
-----	--

配布場所	近畿建設記者クラブ 大手前記者クラブ 滋賀県政記者クラブ 東近江市記者クラブ 三重県政記者クラブ
------	--

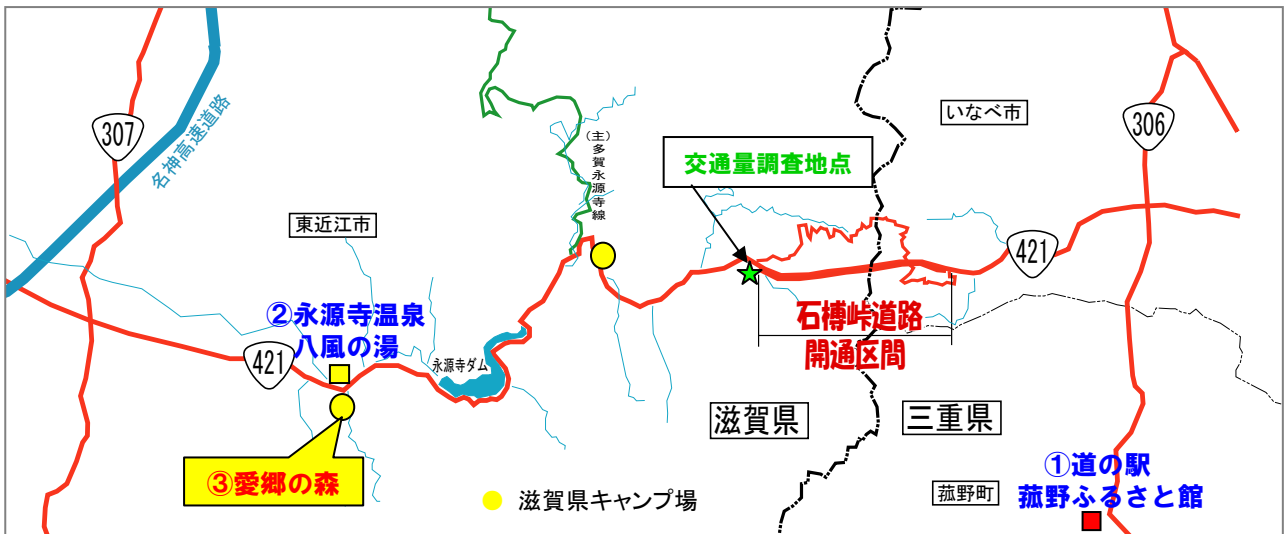
問い合わせ先	国土交通省 近畿地方整備局 滋賀国道事務所 副所長 中村 香澄 (内線204) 調査課長 岡本 泰尚 (内線451) TEL 077-523-1741(代表)
--------	--

石榑峠道路周辺の道の駅、温泉施設、レジャー施設の利用者が増加

石榑峠道路周辺施設（道の駅、温泉施設、レジャー施設）の利用客が増加。

	【H22】	【H23】
①道の駅菰野ふるさと館		30%増 （18,948人→23,813人）
②永源寺温泉「八風の湯」		20%増 （28,162人→33,532人）
③滋賀県キャンプ場 2箇所		12%増 （7,154人→8,032人）

増減率（H23年7月、8月合計利用客数／H22年7月、8月合計利用客数）



（参考 交通量）

石榑トンネル坑口（滋賀県側）
3,325台／12h ※

※：滋賀国道事務所調べ
平成23年8月14日（日）
7:00～19:00



【①永源寺温泉「八風の湯」】
平成23年8月12日調査



【滋賀県キャンプ場 黄和田】
平成23年8月12日調査

【地域の声】 ③愛郷の森 若森氏

愛郷の森は、キャンプ場や、グラウンドゴルフ等の施設を備えています。昨年と比べて、キャンプ場、グラウンドゴルフとも利用客が増加し、三重方面のナンバーも増えています。三重方面からのお客さんからは、「石榑トンネルが開通したおかげで永源寺が近くなった」と聞いています。今後も三重方面からのお客さんに、愛郷の森の施設を利用してもらいたいです。

石樽峠道路 地域交流の活性化に寄与

～滋賀県、三重県の開通近隣地域でアンケートを実施 地域で必要とされている石樽峠道路～

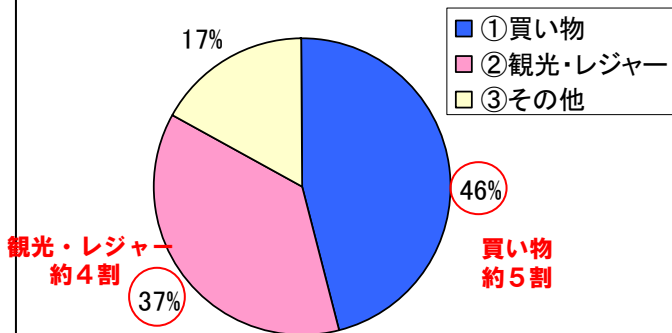
滋賀県、三重県両県に跨る石樽トンネルの近隣地域でアンケートを行った結果

- ・「目的地への移動時間が非常に早くなった」
- ・「目的地への移動時間が読める」
- ・「石樽トンネル付近の道幅が広くなり運転しやすくなった」
- ・「地域間の交流につながった」
- ・「冬期通行止め区間が解消される」

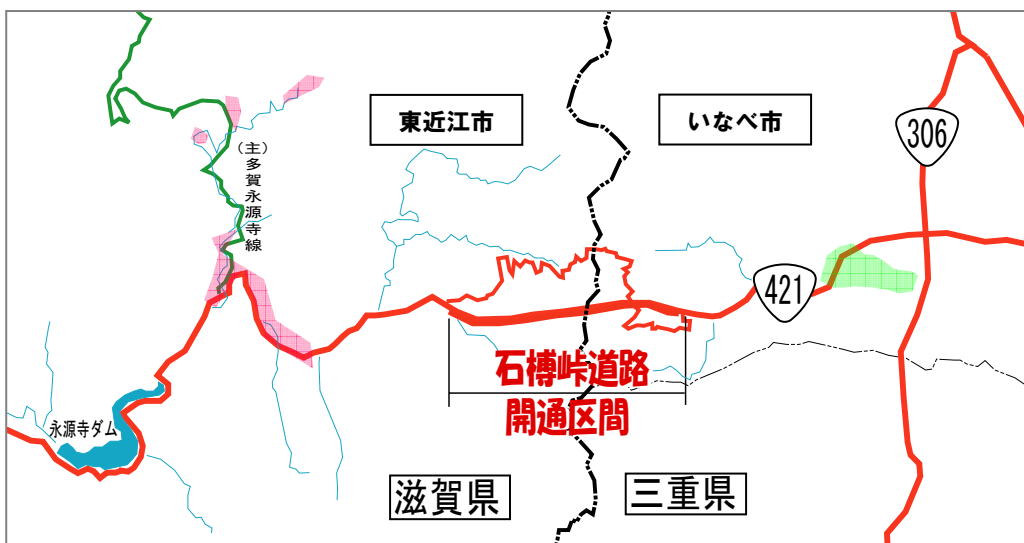
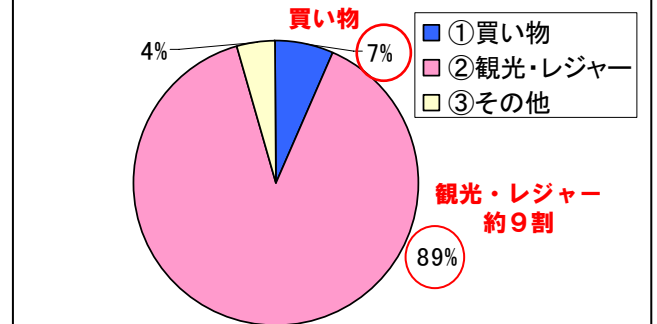
など、時間短縮、走行性の向上、地域交流の活性化の効果につながる意見を頂いております。

滋賀県東近江市、三重県いなべ市両市では、「買い物」、「観光・レジャー」目的の利用が約9割と上位を占め、地域交流の活性化に寄与しています。

石樽峠道路の利用目的(滋賀県東近江市)



石樽峠道路の利用目的(三重県いなべ市)



ご回答いただいた
地区の位置

滋賀県東近江市
回答数131
回収率67%

三重県いなべ市
回答数186
回収率81%

(H23. 7アンケート実施)

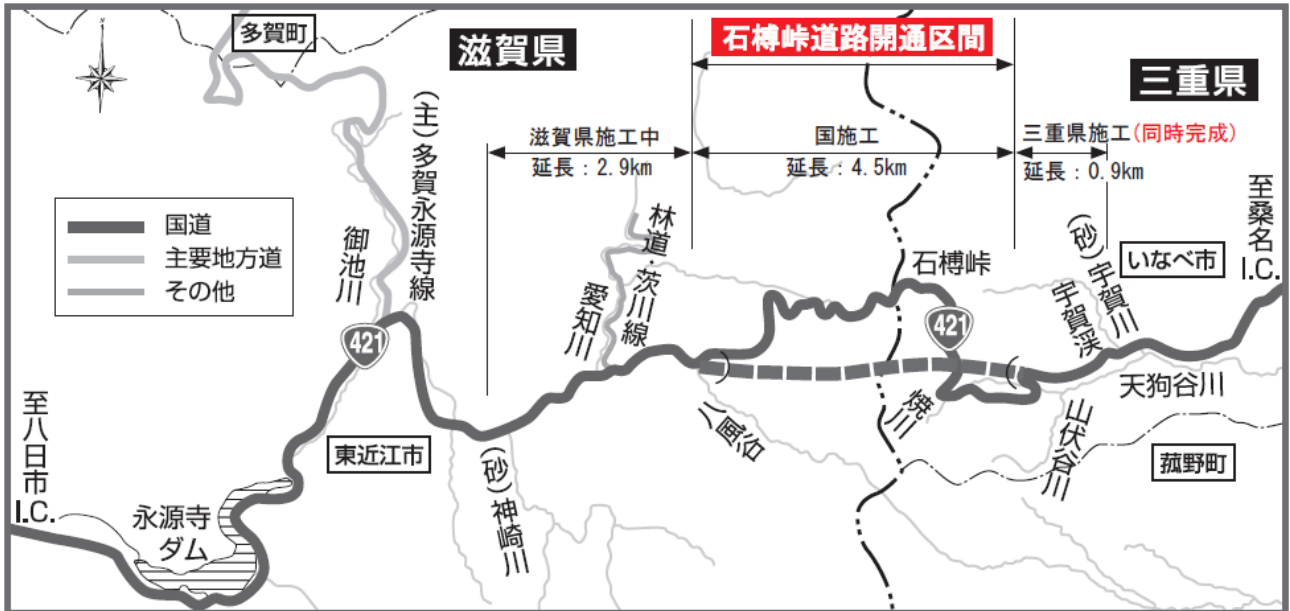
石樽峠道路の事業概要について

■事業概要

国道421号石樽峠道路は安定・円滑な交通機能を保持し、地域の活性化・地域間の交流に大きく寄与する道路です。なお、平成20年9月の土砂災害により通行止めとなっていました。今回の開通により解除されると共に、滋賀・三重県境部の交通隘路区間(2t車以上通行規制)、冬期閉鎖区間も解消されました。

- 事業名 一般国道421号石樽峠道路
- 区 間 三重県いなべ市大安町石樽南 ~ 滋賀県東近江市黄和田町
- 延 長 4.5km

■平面図



■標準横断面図

■土工部



■トンネル部

