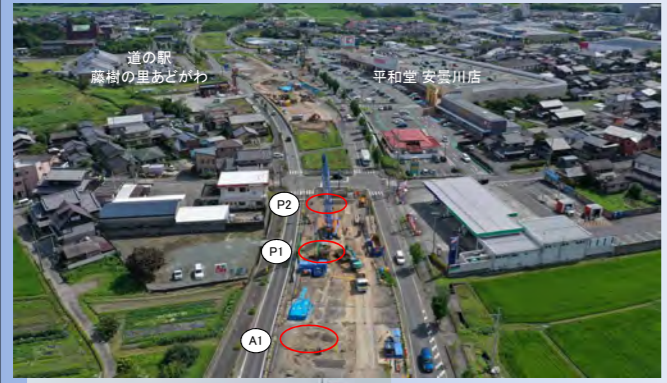


安曇川地区交差点立体化事業 工事進捗レポート

令和2年7月

TOPICS 1 国道161号安曇川地区A1橋台他工事

R2.7月撮影



橋台・橋脚工事
上り線(京都方面)のA1橋台、P1、P2橋脚工事を行っています。

TOPICS 2 国道161号安曇川地区P5橋脚他工事 国道161号安曇川地区P3橋脚他工事(発注手続中)

R2.7月撮影



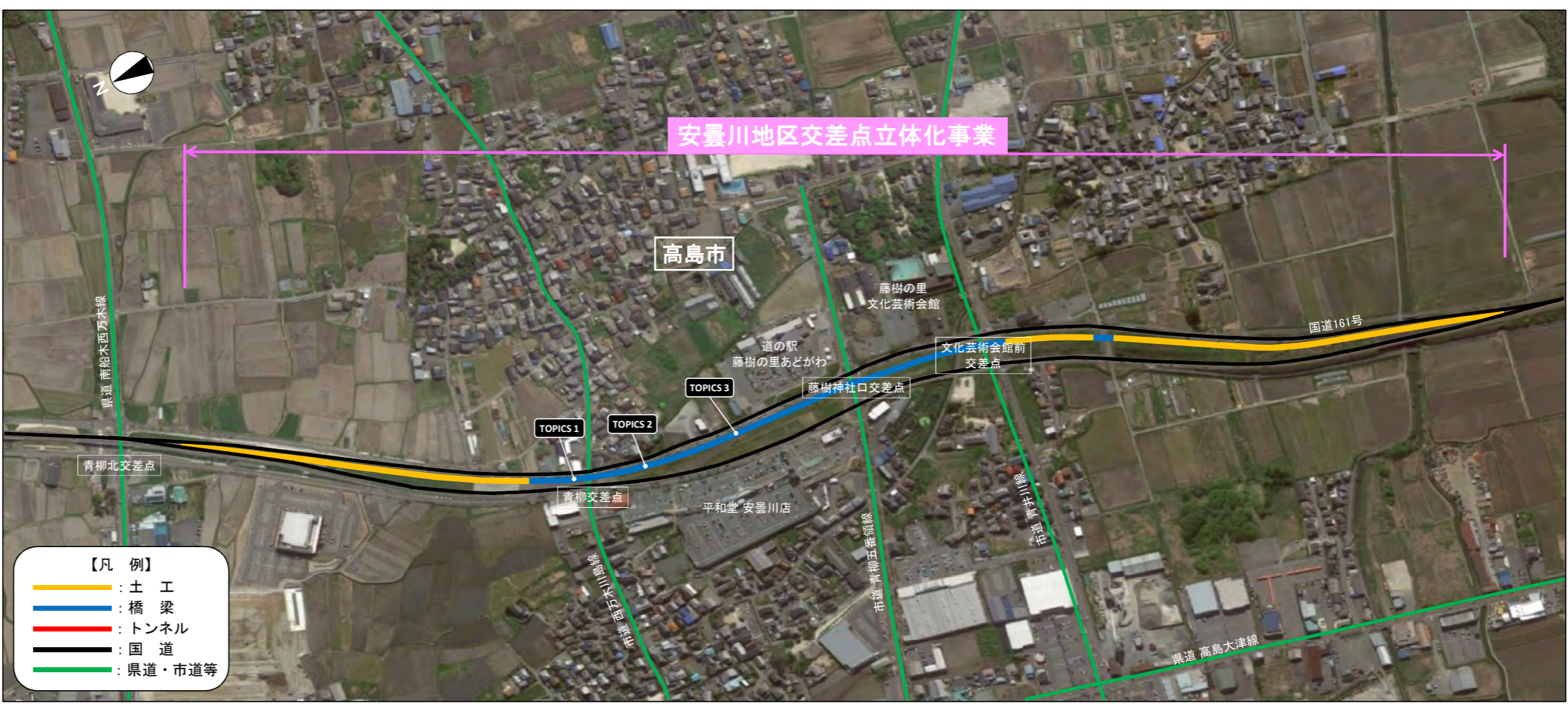
橋脚工事
上り線(京都方面)のP5、P6、P7橋脚工事を行っています。また、P3、P4橋脚工事の発注手続を行っています。

TOPICS 3 国道161号安曇川地区P9橋脚他工事

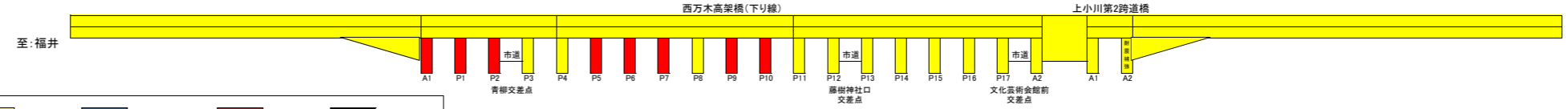
R2.7月撮影



橋脚工事
上り線(京都方面)のP9、P10橋脚工事を行っています。



地区名	高島市													
	青柳地区			西万木地区				上小川地区						
延長	0.25 km			0.12 km				0.24 km			0.25 km	0.11 km	0.01 km	0.31 km
道路構造	土工			PC橋				PC橋			土工	PC橋	土工	



- 凡例**
- : 未着手
 - : 発注手続中
 - : 施工中
 - : 完成

