

安曇川地区交差点立体化事業 工事進捗レポート

令和2年12月

TOPICS 1 国道161号安曇川地区A1橋台他工事

R2.12月撮影



橋台・橋脚工事
上り線(京都方面)のA1橋台、P1、P2橋脚工事を行っています。

TOPICS 2 国道161号安曇川地区P5橋脚他工事

R2.12月撮影



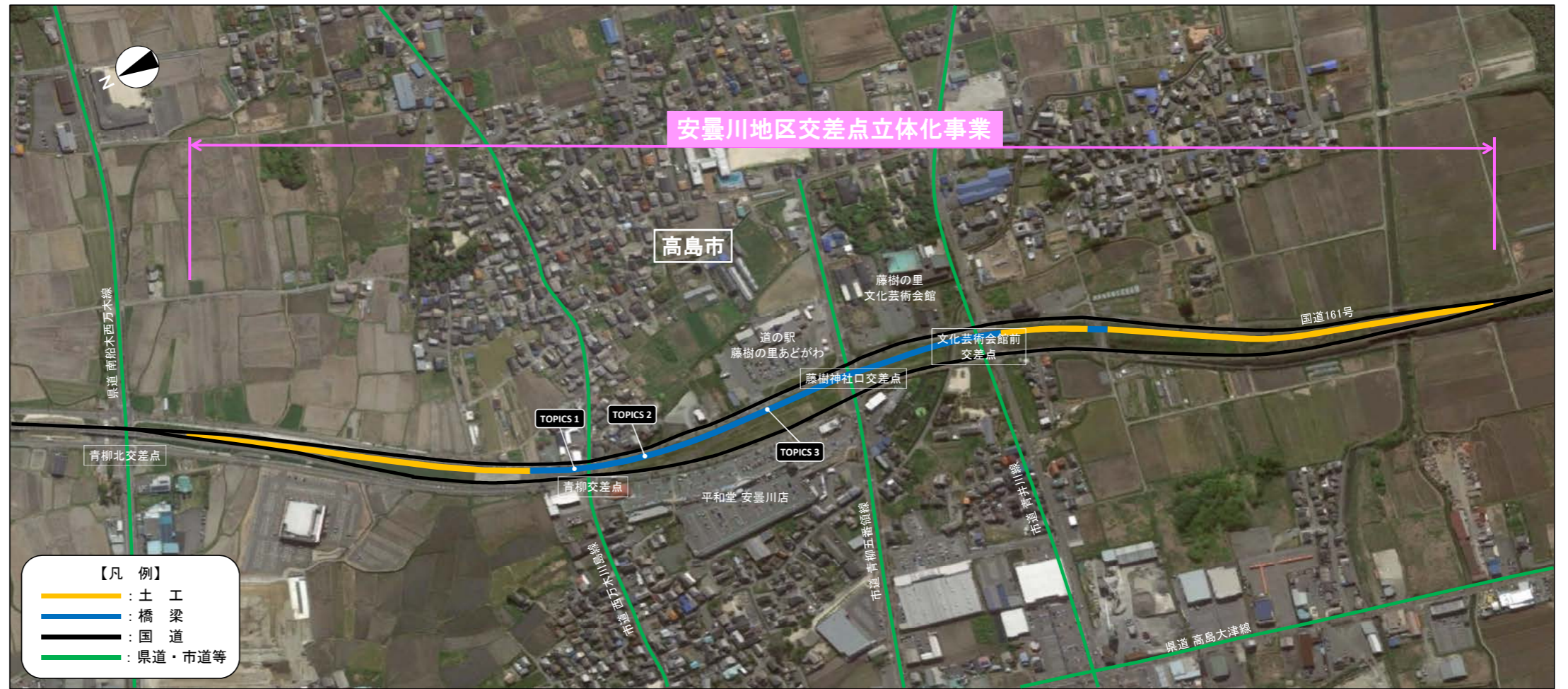
橋脚工事
上り線(京都方面)の橋脚工事(P5、P6、P7橋脚)を行っています。

TOPICS 3 国道161号安曇川地区P9橋脚他工事


R2.12月撮影



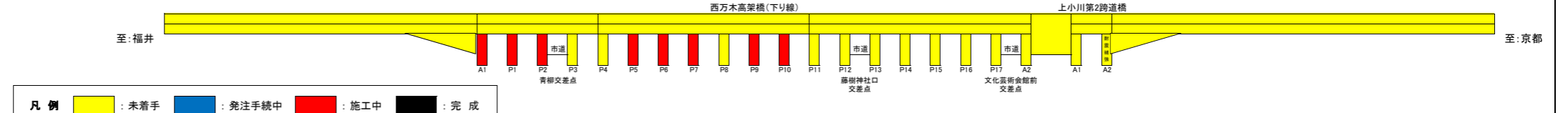
橋脚工事
上り線(京都方面)の橋脚工事(P9、P10橋脚)を行っています。



- 【凡例】**
- : 土工
 - : 橋梁
 - : 国道
 - : 県道・市道等



地区名	高島市										
	青柳地区			西万木地区				上小川地区			
延長	0.25 km			0.12 km	0.24 km		0.25 km	0.11 km	0.01 km	0.31 km	
道路構造	土工			PC橋	PC橋		PC橋	土工	PC橋	土工	



- 凡例**
- : 未着手
 - : 発注手続中
 - : 施工中
 - : 完成

