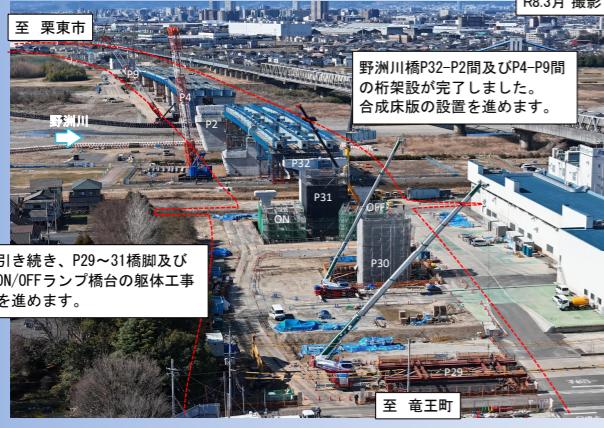


野洲栗東バイパス事業 工事進捗レポート


令和8年3月

TOPICS 1 野洲栗東バイパス野洲川橋右岸橋上部工事、野洲栗東バイパス野洲川橋(P2-P8)橋上部工事、野洲栗東バイパス七間場高架橋P27橋脚他工事、野洲栗東バイパス七間場高架橋P31橋脚他工事、野洲栗東バイパス七間場高架橋上部工事



R8.3月撮影
野洲川橋P32-P2間及びP4-P9間の桁架設が完了しました。合成床版の設置を進めます。
引き続き、P29~31橋脚及びON/OFFランプ橋台の躯体工事を進めます。

TOPICS 2 野洲栗東バイパス中地区道路改良工事、野洲栗東バイパス宅屋地区道路改良工事、野洲栗東バイパス中地区他道路整備工事



R8.3月撮影
引き続き、側道及び農道の擁壁や排水構造物等の工事を進めます。

TOPICS 3 野洲栗東バイパス大橋北地区道路改良工事、野洲栗東バイパス大橋北地区道路構造物設置他工事、野洲栗東バイパス宅屋地区道路改良工事、野洲栗東バイパス大橋北地区他道路整備工事、野洲栗東バイパス中地区他道路整備工事

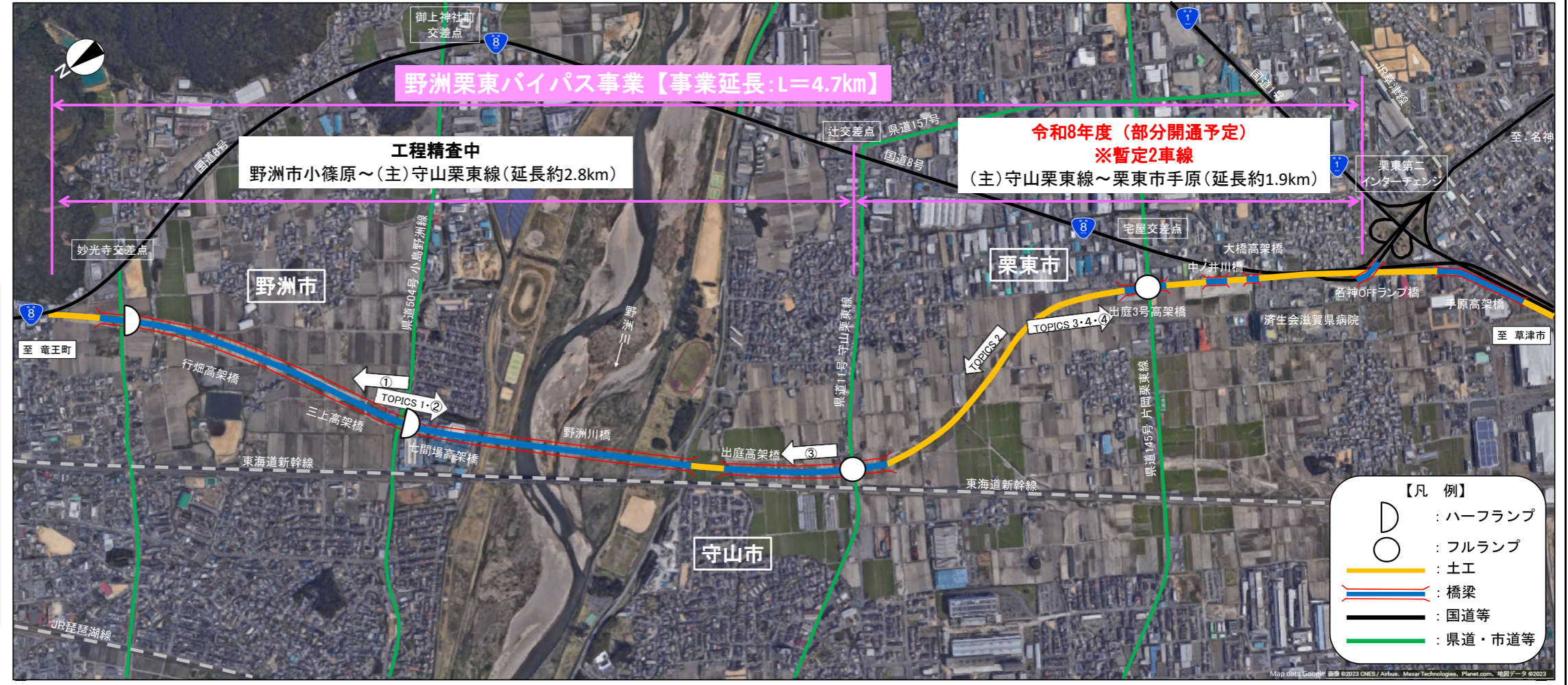


R8.3月撮影
本線の防護柵が完了しました。路床盛土や排水構造物の工事を進めます。
引き続き、側道の防護柵や排水構造物等の工事を進めます。

TOPICS 4 野洲栗東バイパス手原高架橋下部他工事、野洲栗東バイパス手原高架橋橋脚上部工事、野洲栗東バイパス手原南地区道路構造物設置他工事、野洲栗東バイパス大橋南地区擁壁設置他工事、野洲栗東バイパス大橋北地区他道路整備工事



R8.3月撮影
引き続き、国道1号、8号の分岐区間で本線の改良工事を進めます。
手原高架橋の桁架設が完了しました。合成床版の設置を進めます。
A2周辺の地盤改良工事が完了しました。擁壁工事を進めます。
引き続き、補強土壁の工事を進めます。



地区名	野洲市										守山市		栗東市																																								
	小篠原地区	妙光寺地区	三上地区				野洲川橋		立入地区		出庭地区		中地区		宅屋地区		大橋地区		手原地区																																		
延長	1.90 km										0.60 km		2.20 km										0.36km	0.20km	0.12km																												
道路構造	土工	PC橋	PC橋	PC橋	PC橋	PC橋	鋼橋	鋼橋	鋼橋	鋼橋	土工	PC橋	PC橋	PC橋	PC橋	土工	鋼橋	土工	PC橋	鋼橋	土工	鋼橋	土工	鋼橋	土工																												
至:竜王町	行畑高架橋										三上高架橋		七間場高架橋		野洲川橋		出庭高架橋		出庭3号高架橋		中ノ井川橋		大橋高架橋		名神OFFランプ橋		手原高架橋		至:草津市																								
	A1	P2	北坂橋	P7	P12	(市)三上	P17	P22	P26	P27	P28	P29	P30	P31	P1	P2	P3	P4	P5	P6	P7	P8	P9	P10	A2	4号	5号	6号	7号	8号	9号	1号	2号	3号	4号	5号	A1	A2	(県)片岡	栗東線	A1	A2	(市)大橋	基地線	A2	P1	A1	A1	P1	P2	P3	P4	A2

