

安曇川地区交差点立体化事業 工事進捗レポート

令和6年1月

TOPICS 1

R6.1月撮影

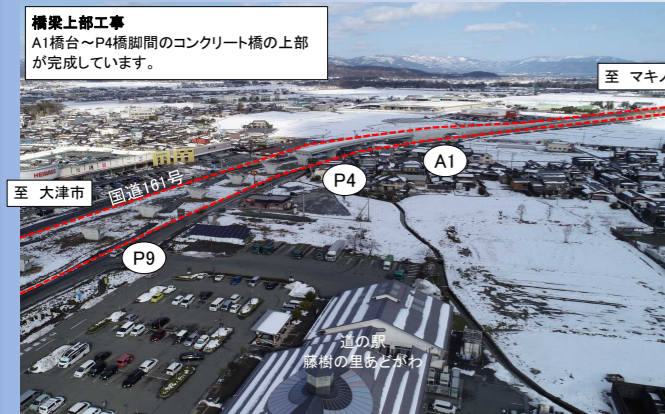
改良工事
A1橋台の背面において、擁壁、排水構造物等の工事は完成しています。



TOPICS 2

R6.1月撮影

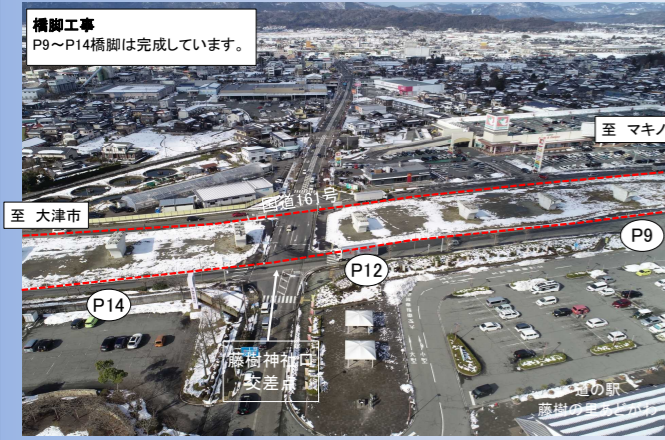
橋梁上部工事
A1橋台～P4橋脚間のコンクリート橋の上部が完成しています。



TOPICS 3

R6.1月撮影

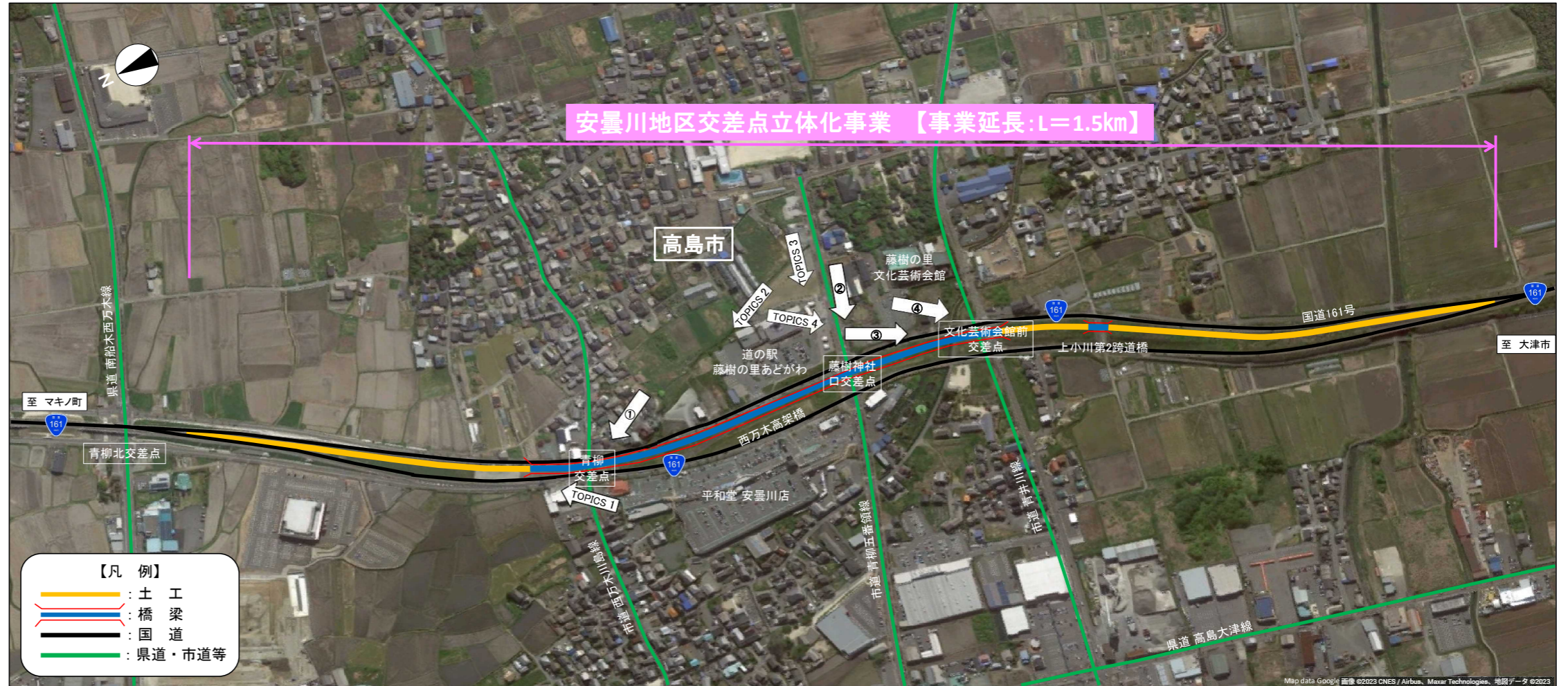
橋脚工事
P9～P14橋脚は完成しています。



TOPICS 4

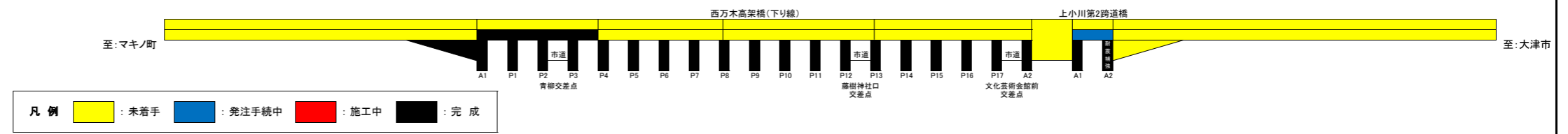
R6.1月撮影

橋脚工事
現在、藤樹神社口交差点の南側でP13～P17橋脚及び第2跨道橋A2橋台等が完成しています。



- 【凡例】
- : 土工
 - : 橋梁
 - : 国道
 - : 県道・市道等

地区名	高島市									
	青柳地区			西万木地区				上小川地区		
延長	0.25 km	0.13 km	0.13 km	0.16 km	0.17 km	0.11 km	0.01 km	0.31 km		
道路構造	土工	PC橋	PC橋	PC橋	PC橋	土工	PC橋	土工		



- 凡例
- : 未着手
 - : 発注手続中
 - : 施工中
 - : 完成

