

# 安曇川地区交差点立体化事業 工事進捗レポート

令和6年3月

TOPICS 1

R6.1月撮影

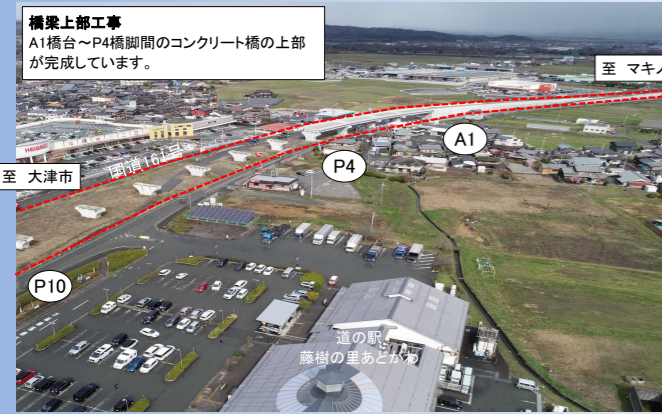
**改良工事**  
A1橋台の背面において、擁壁、排水構造物等の工事は完成しています。



TOPICS 2

R6.3月撮影

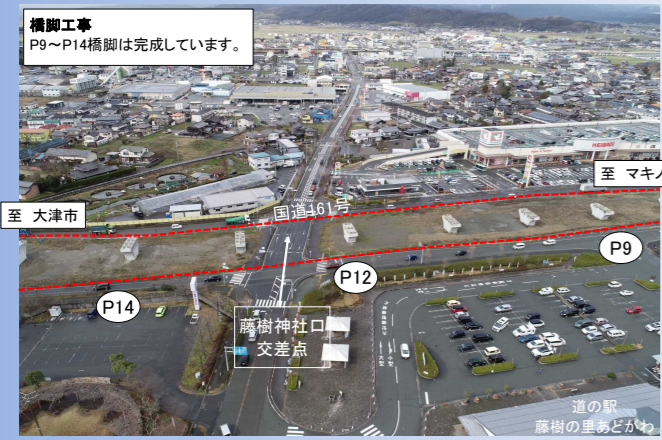
**橋梁上部工事**  
A1橋台～P4橋脚間のコンクリート橋の上部が完成しています。



TOPICS 3

R6.3月撮影

**橋脚工事**  
P9～P14橋脚は完成しています。

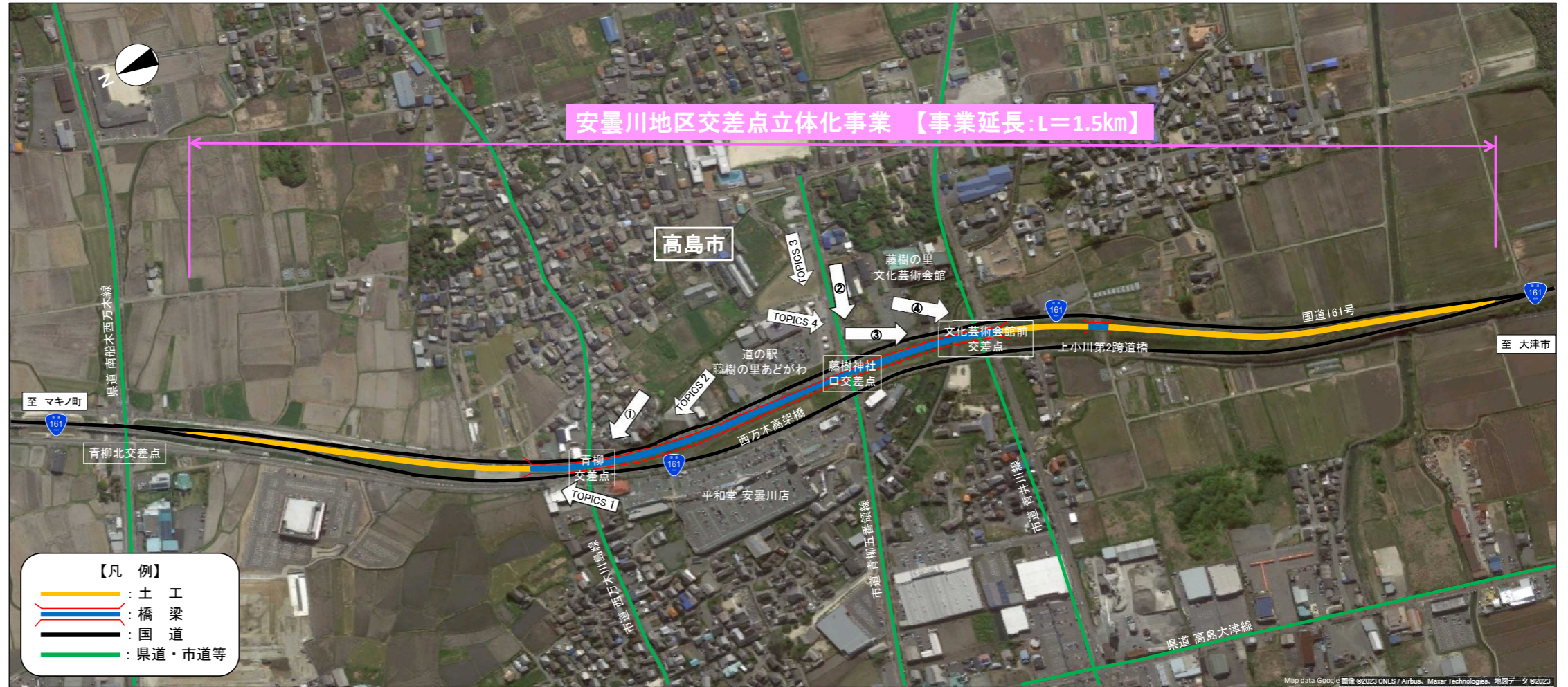


TOPICS 4

国道161号安曇川上小川第2跨道橋上部工事

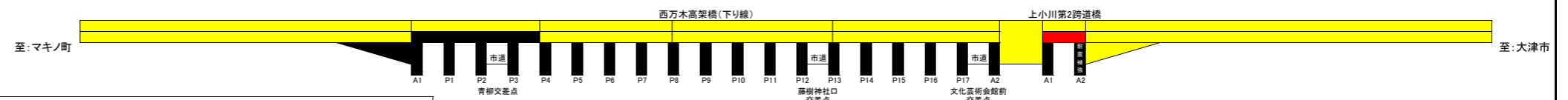
R6.3月撮影

**上部工事**  
これから、上小川上部工事に着手します。



- 【凡例】
- : 土工
  - : 橋梁
  - : 国道
  - : 県道・市道等

地区名	高島市									
	青柳地区			西万木地区				上小川地区		
延長	0.25 km	0.13 km	0.13 km	0.16 km	0.17 km	0.11 km	0.01 km	0.01 km	0.31 km	
道路構造	土工	PC橋	PC橋	PC橋	PC橋	土工	PC橋		土工	



- 凡例
- : 未着手
  - : 発注手続中
  - : 施工中
  - : 完成

