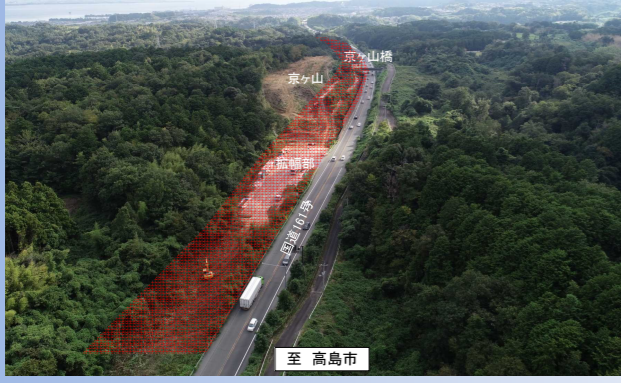


# 湖西道路(4車化)事業 工事進捗レポート

令和5年9月


## TOPICS 1 湖西道路京ヶ山改良工事 R5.9月撮影

京ヶ山改良工事  
仮設防護柵と切土作業を進めています。



## TOPICS 2 湖西道路天神川橋上部工事 R5.9月撮影

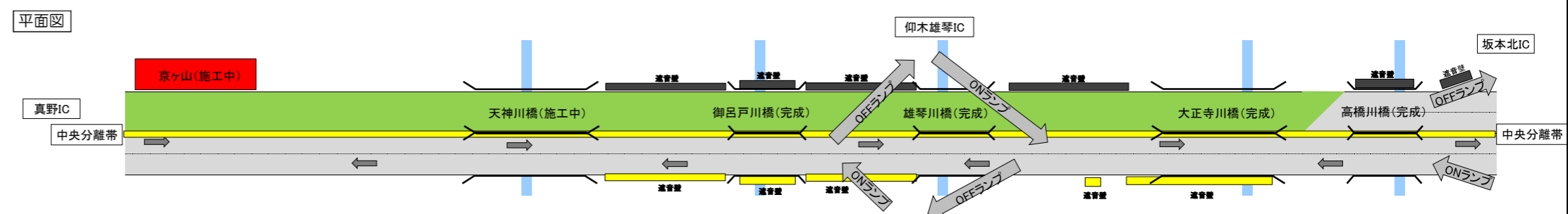
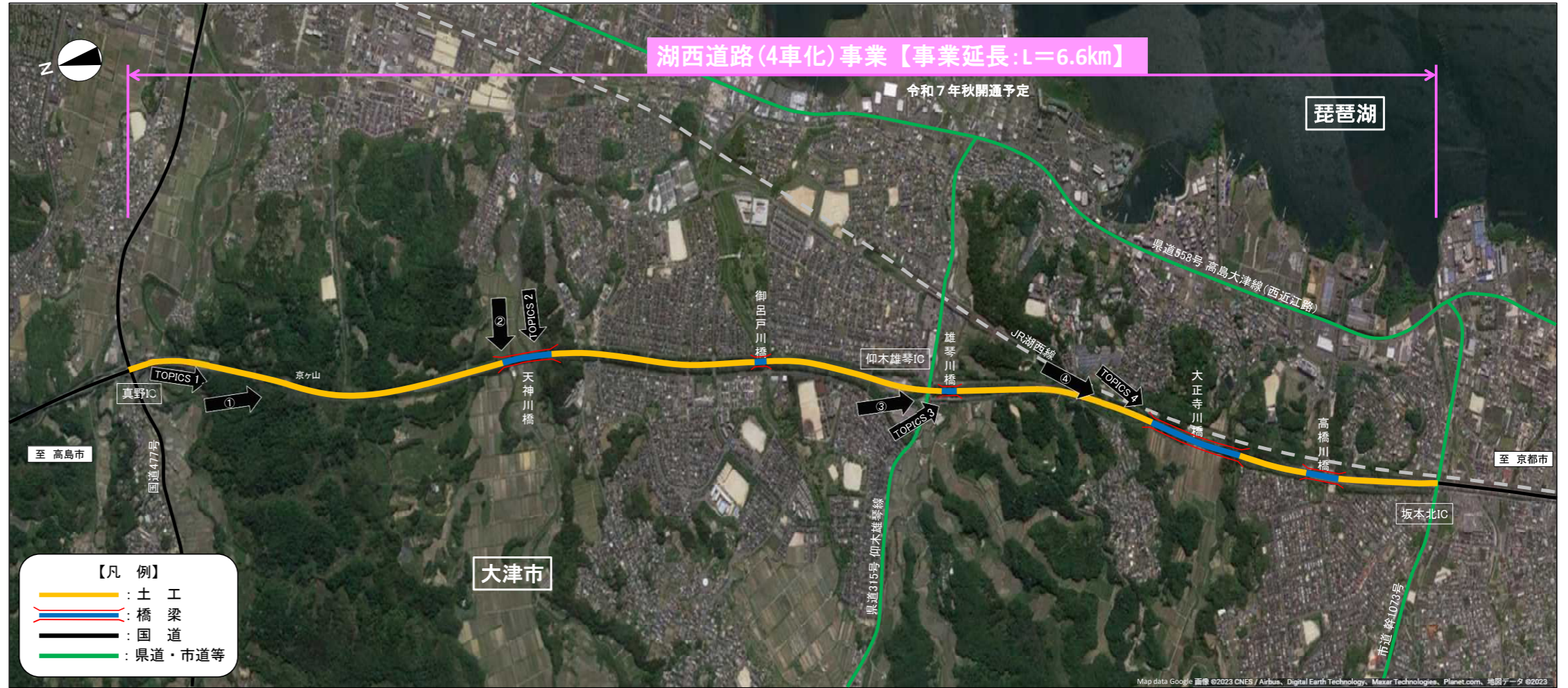
天神川橋  
下り線(京都方面)の上部工事を進めています。



## TOPICS 3 湖西道路雄琴川橋PC上部工事 R5.9月撮影



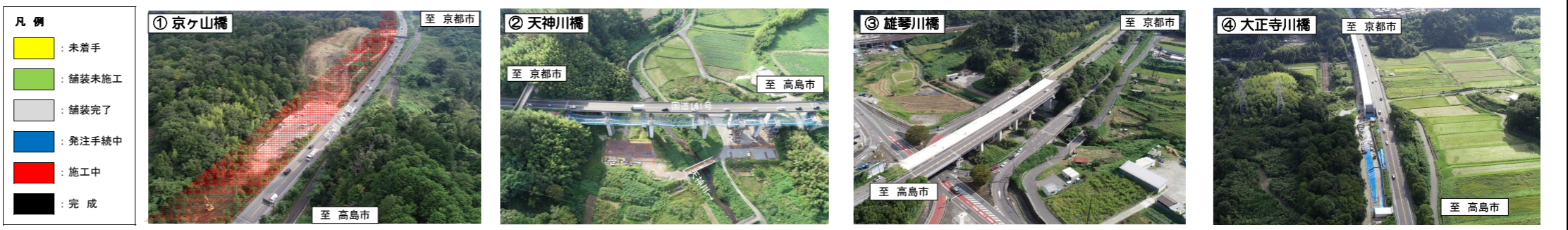
## TOPICS 4 湖西道路千野地区擁壁他工事 (大正寺川橋周辺) R5.9月撮影



断面図

地区名	大津市											
京ヶ山橋	天神川橋	御呂戸川橋	雄琴川橋	大正寺川橋	高橋川橋							
延長	0.53 km	0.88 km	0.18 km	1.15 km	0.04 km	0.82 km	0.15 km	1.23 km	0.27 km	0.35 km	0.21 km	0.40 km
道路構造	土工	土工	鋼橋	土工	PC橋	土工	PC橋	土工	鋼橋	土工	既設橋	土工

真野IC 坂本北IC



- 凡例
- 黄色: 未着手
  - 緑: 舗装未施工
  - 白: 舗装完了
  - 青: 発注手続中
  - 赤: 施工中
  - 黒: 完成