湖西道路（4車化）事業　工事進捗レポート

令和5年11月

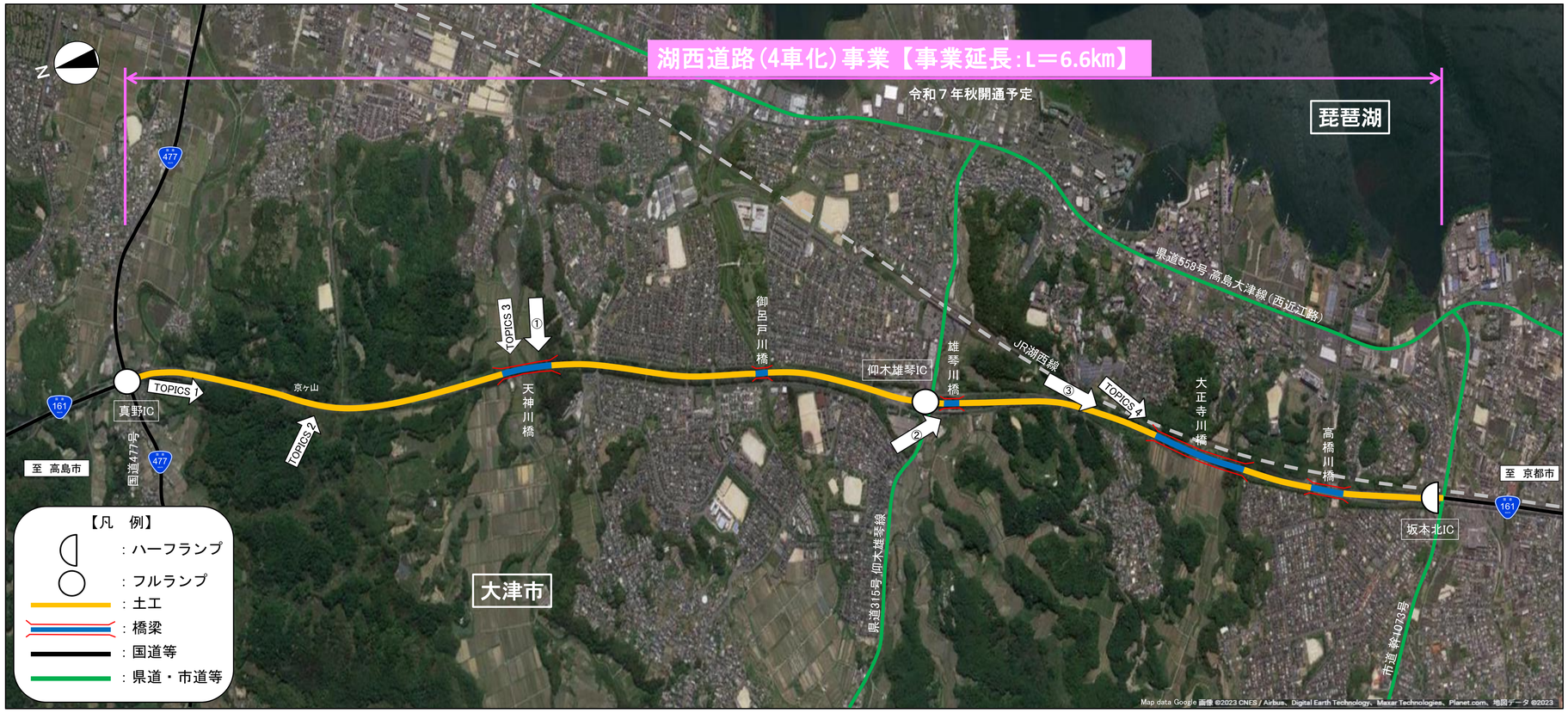

TOPICS 1　湖西道路京ヶ山改良工事

R5.11月 撮影

京ヶ山の切土作業を進めています。

TOPICS 2　湖西道路京ヶ山改良工事

R5.11月 撮影

跨道橋（京ヶ山橋）の撤去が完了し、上部、橋台の解体を進めていきます。

TOPICS 3　湖西道路天神川橋上部工事

R5.11月 撮影

天神川橋
下り線（京都方面）の上部工事を進めています。

TOPICS 4　湖西道路千野地区道路改良工事　湖西道路千野北地区道路改良工事

R5.11月 撮影

大正寺川橋北側の擁壁工事を進めています。

平面図

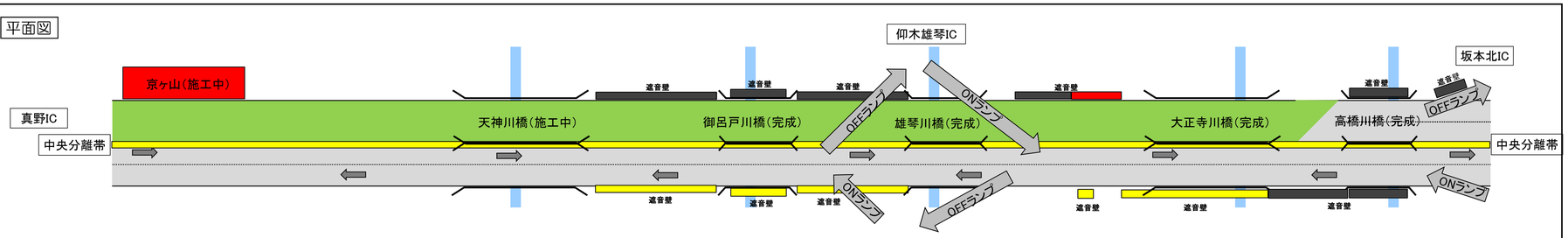

断面図

地区名	大津市											
			天神川橋		御呂戸川橋		雄琴川橋		大正寺川橋		高橋川橋	
延　長	0.53 km	0.88 km	0.18 km	1.15 km	0.04 km	0.82 km	0.15 km	1.23 km	0.27 km	0.35 km	0.21 km	0.40 km
道路構造	土工	土工	鋼橋	土工	PC橋	土工	PC橋	土工	鋼橋	土工	既設橋	土工

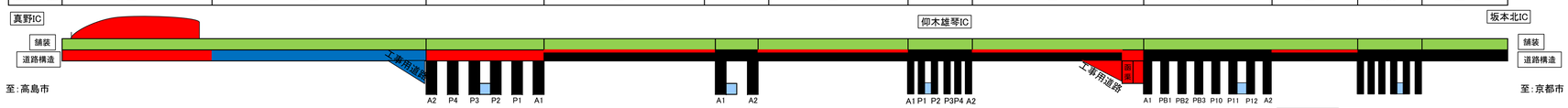

凡 例

- ：未着手
- ：舗装未施工
- ：舗装完了
- ：発注手続中
- ：施工中
- ：完　成



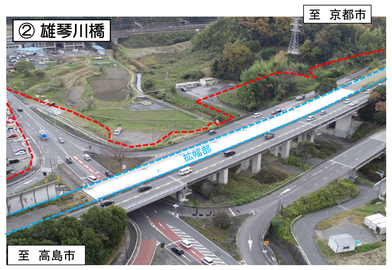

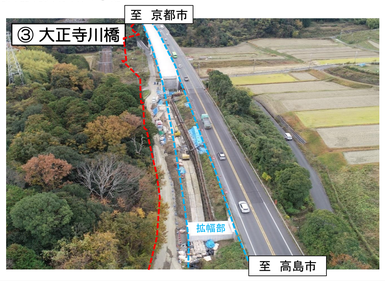

作成：国土交通省近畿地方整備局滋賀国道事務所　　問い合わせ先：滋賀国道事務所　〒520-0803 滋賀県大津市竜が丘4番5号　☎077-523-1741(代)