湖西道路（4車化）事業　工事進捗レポート

令和6年12月

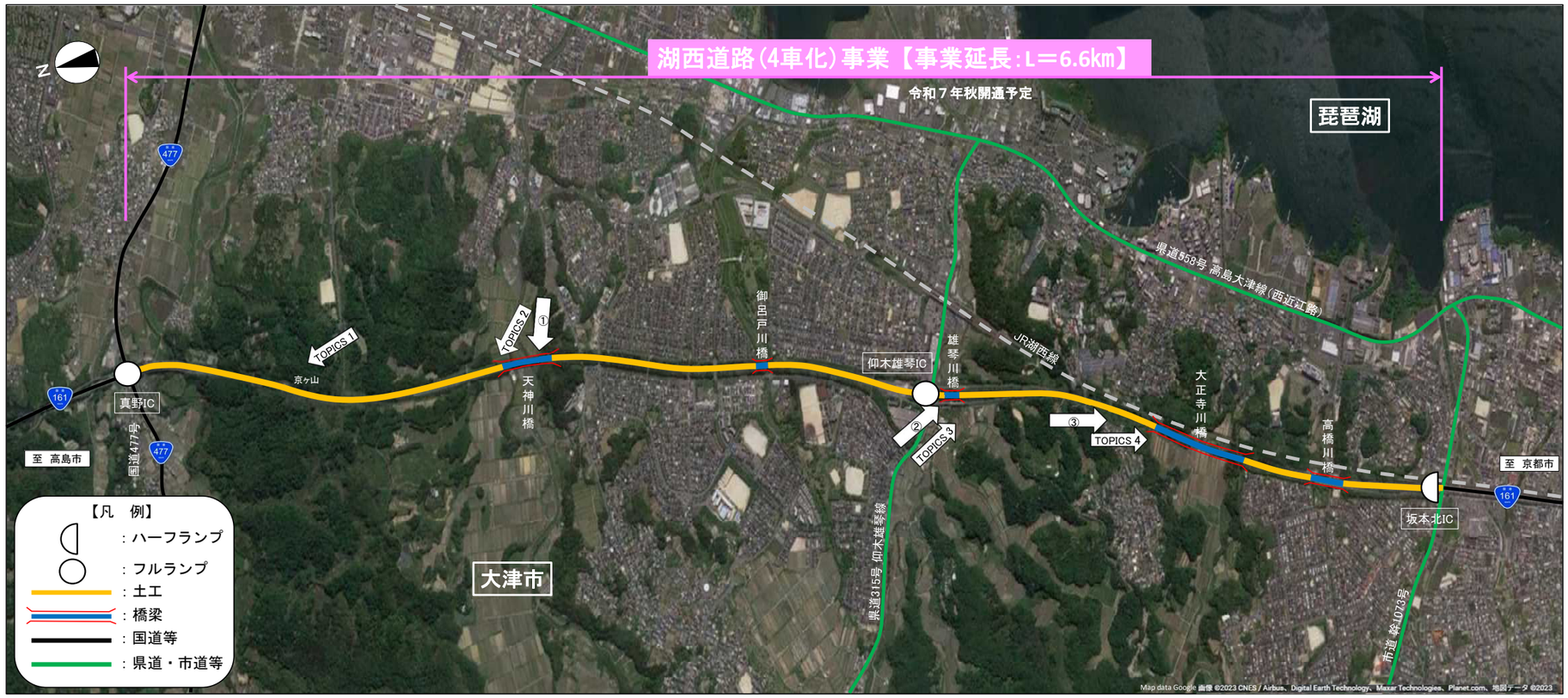

TOPICS 1　湖西道路真野地区他道路改良他工事、湖西道路真野地区舗装工事

R6.12月 撮影

京ヶ山の切土工事を進めています。
切土完了後は、拡幅車線の舗装工事を行います。

TOPICS 2　湖西道路真野地区舗装工事、湖西道路仰木の里地区舗装工事、国道161号安曇川町上小川地区改良工事

R6.12月 撮影

拡幅部の盛土工事を進めており、その後、舗装工事を行います。

TOPICS 3　湖西道路雄琴地区舗装工事、湖西道路千野地区舗装工事

R6.12月 撮影

舗装工事で側溝、縁石、舗装工を進めています。

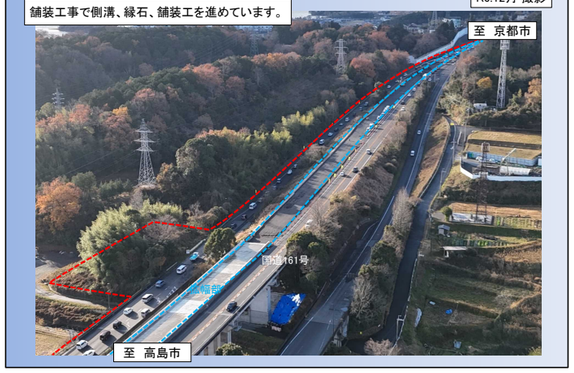

TOPICS 4　湖西道路雄琴地区遮音壁設置工事、湖西道路千野地区舗装工事、湖西道路苗鹿地区舗装工事

R6.12月 撮影

舗装工事で側溝、縁石、舗装工を進めています。

平面図

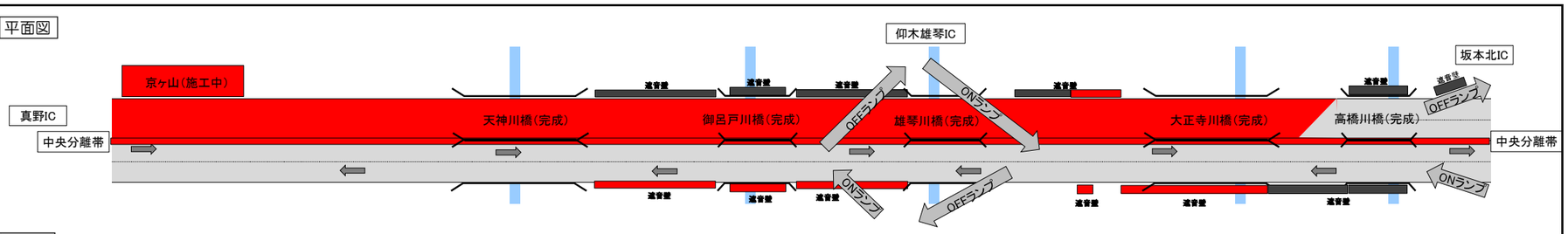

断面図

地区名	大津市											
			天神川橋		御呂戸川橋		雄琴川橋		大正寺川橋		高橋川橋	
延　長	0.53 km	0.88 km	0.18 km	1.15 km	0.04 km	0.82 km	0.15 km	1.23 km	0.27 km	0.35 km	0.21 km	0.40 km
道路構造	土工	土工	鋼橋	土工	PC橋	土工	PC橋	土工	鋼橋	土工	既設橋	土工

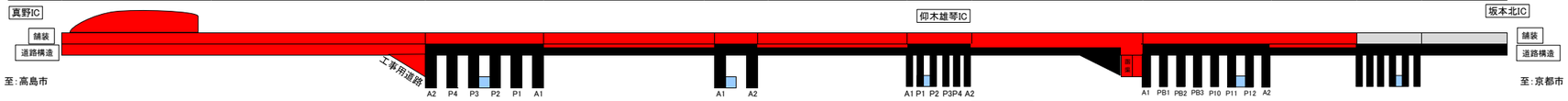

凡　例

- ：未着手
- ：舗装未施工
- ：舗装完了
- ：発注手続中
- ：施工中
- ：完　成

① 天神川橋

② 雄琴川橋

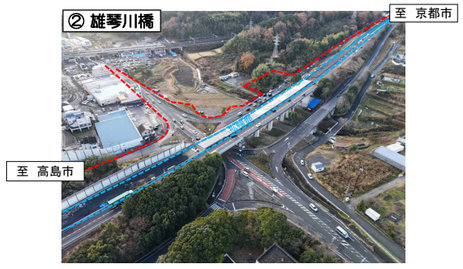

③ 大正寺川橋

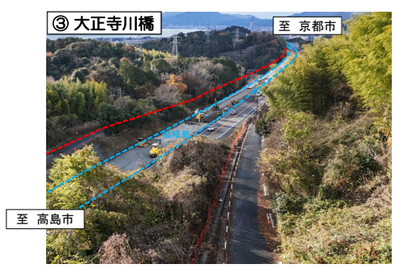

作成：国土交通省近畿地方整備局滋賀国道事務所　　問い合わせ先：滋賀国道事務所　〒520-0803 滋賀県大津市竜が丘4番5号　☎077-523-1741(代)