

















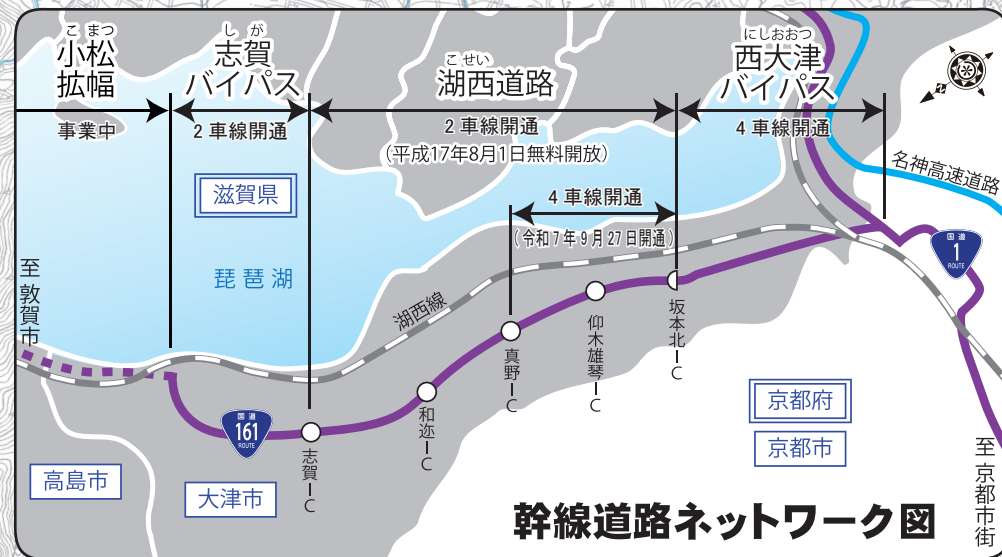
湖西道路 延長 : 15.8 km

湖西道路（真野～坂本北）延長：6.6 km
令和7年9月27日 延長：6.6 km 4車線開通

おおつ
大津市荒川
あらかわ

（終）
おおつ さかもと
大津市坂本

凡		例	
道 路 表 示		用 途 地 域	
	計 画 道 路		第一種低層住居専用地域
	有 料 道 路		第二種低層住居専用地域
	一 般 国 道		第一種中高層住居専用地域
	主 要 地 方 道		第二種中高層住居専用地域
	一 般 県 道		第一種住居地域
そ の 他			第二種住居地域
	鉄 道		近 隣 商 業 地 域
R3 全国道路、 街路交通情勢調査	◎ 平日 12 時間 (台) 平日 24 時間 (台) カ2以内数値は 推計値を示す		商 業 地 域
人 口	R2国勢調査		準 工 業 地 域
			工 業 地 域



1 : 25,000

0 500 1000m

出典：国土地理院の数値地図 25000
(地図画像)を複製したものである。(令和7年10月)