

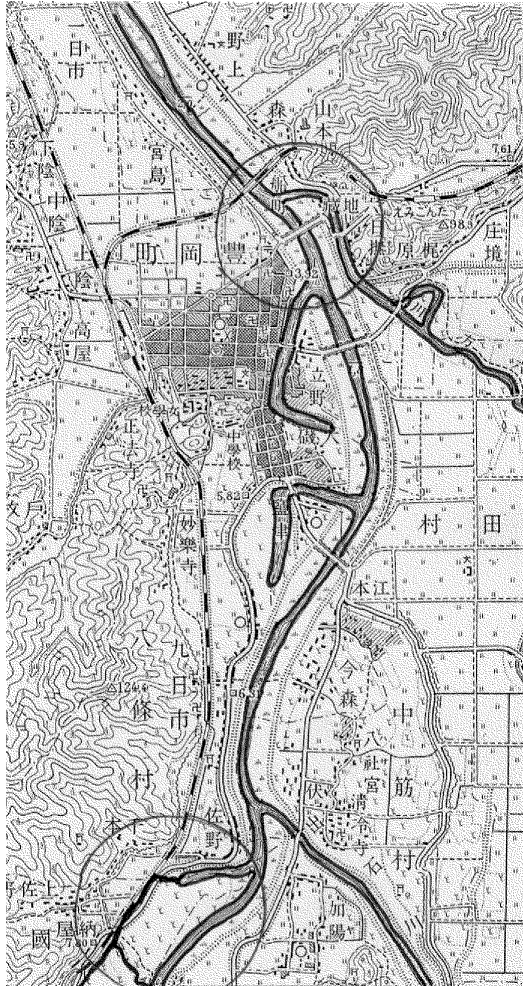
## 流域の概要

山口委員からの提供資料

- 1 . 改修前後の円山川流路変遷比較図
- 2 . 天正元年（1573 年）までの円山川旧河道推定図
- 3 . 天保 14 年の円山川河口

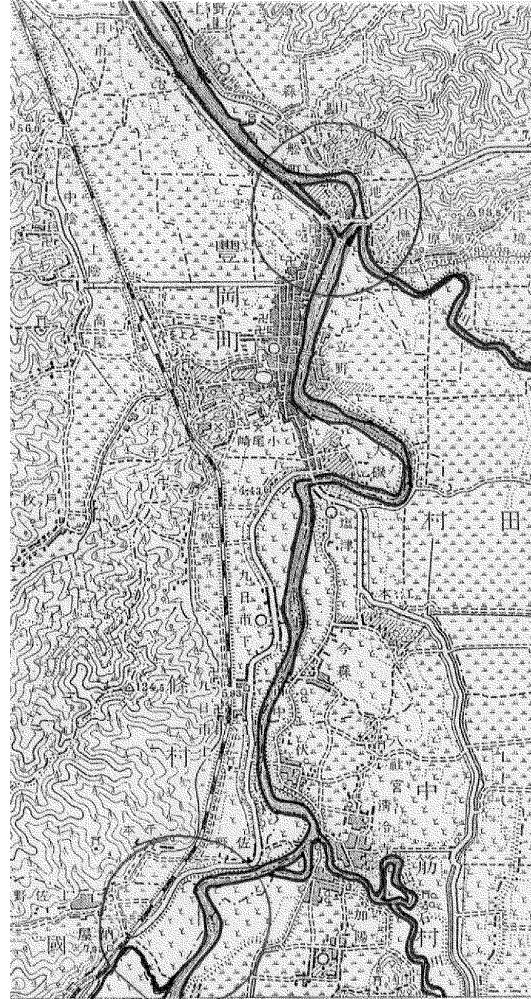
# 改修前後の円山川流路変遷比較図

- 印の部分（六方川、八代川河口部の付け替え部）（現在水門がある）



（河道線補筆）

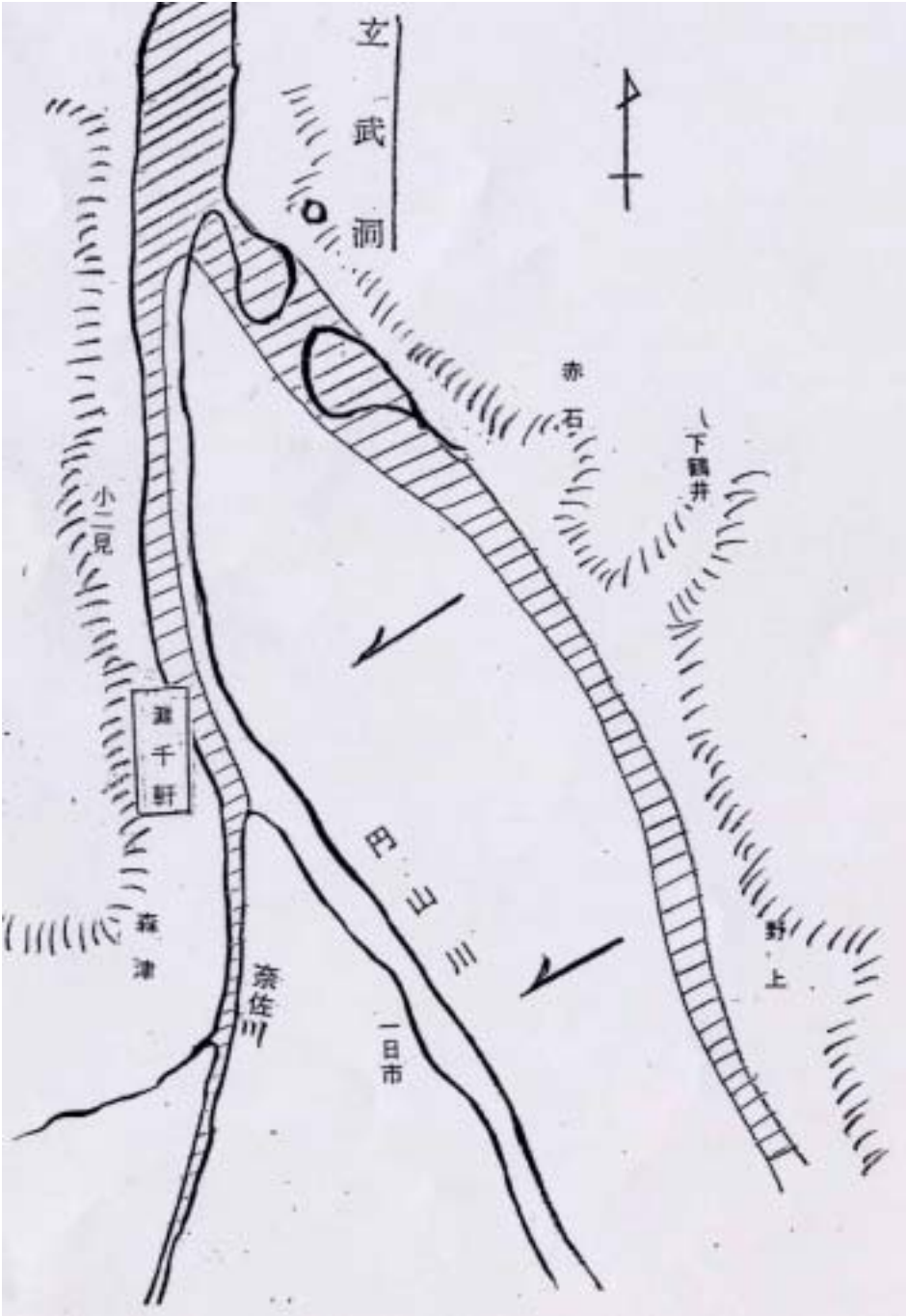
五万分一地形圖鳥取三號  
 明治三十一年測圖昭和七年修正測圖  
 昭和九年十二月二十五日印刷同十二月二十八日發行  
 著作権所有印刷兼發行者  
 大日本帝國陸地測量部



（河道線補筆）

五万分一地形圖鳥取三號  
 明治三十一年測圖同四十五年鐵道補入  
 大正十年七月二十五日印刷同七月三十日發行  
 著作権所有印刷兼發行者  
 大日本帝國陸地測量部

天正元年（1573年）までの円山川旧河道推定図



▨部は、天正元年（1573）までの円山川旧河道推定図

実線部は、現河道

天保14年の円山川河口

<汀線補筆>

