
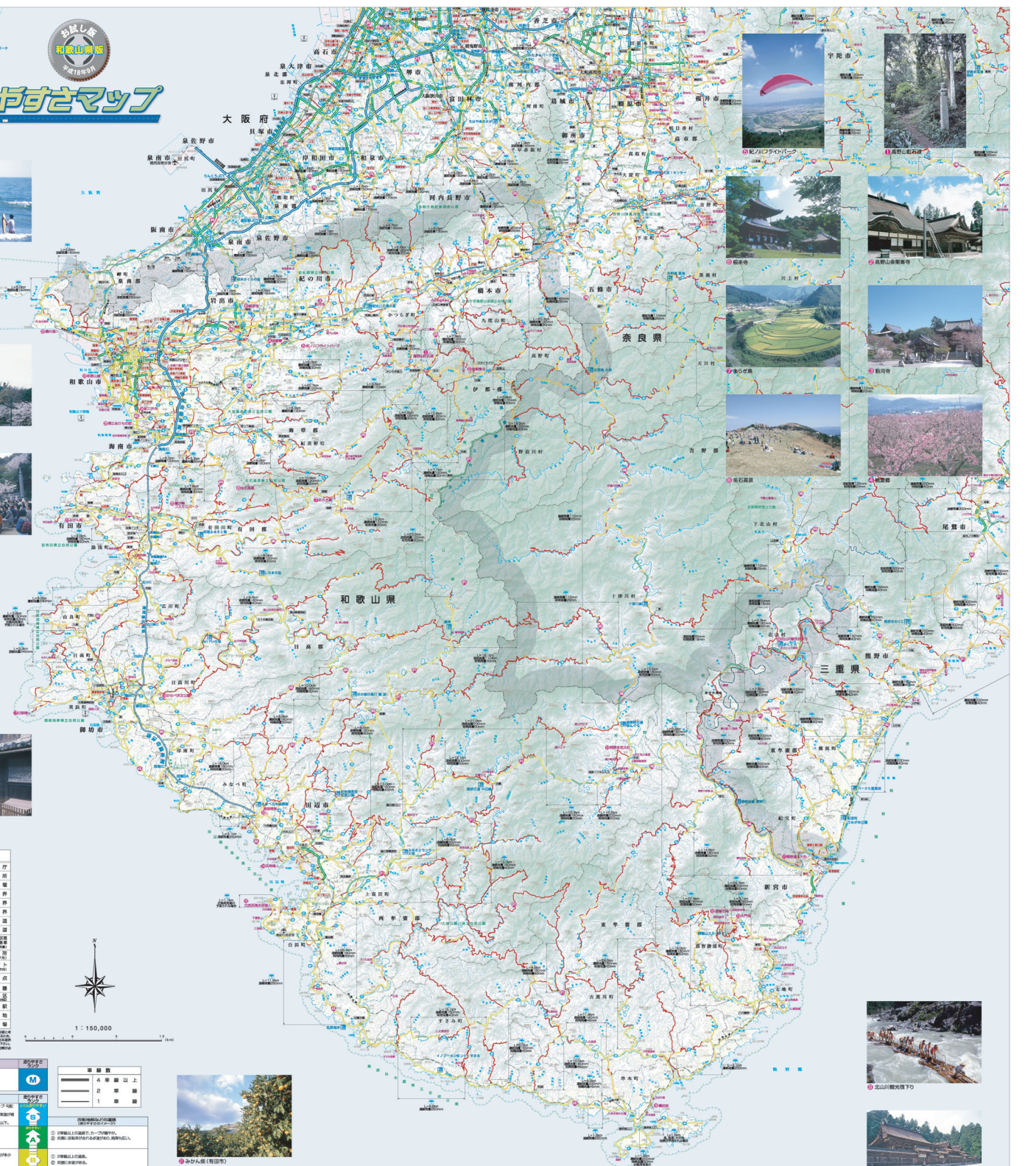
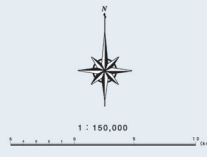


# 道路の走りやすさマップ



### 凡 例

□	国 界
○	市 界
○	町 界
○	村 界
○	支 庁 界
○	市 界
○	町 界
○	村 界
○	支 庁 界
○	市 界
○	町 界
○	村 界
○	支 庁 界
○	市 界
○	町 界
○	村 界
○	支 庁 界



### 道路の走りやすさ

道路種別	走りやすさ	色
一般国道	4段階以上	赤
特定1号国道	2段階以上	黄
特定2号国道	1段階	青
主要地方道	走りやすさ不明	緑
一般道道	走りやすさ不明	紫
支線道路	走りやすさ不明	白

