

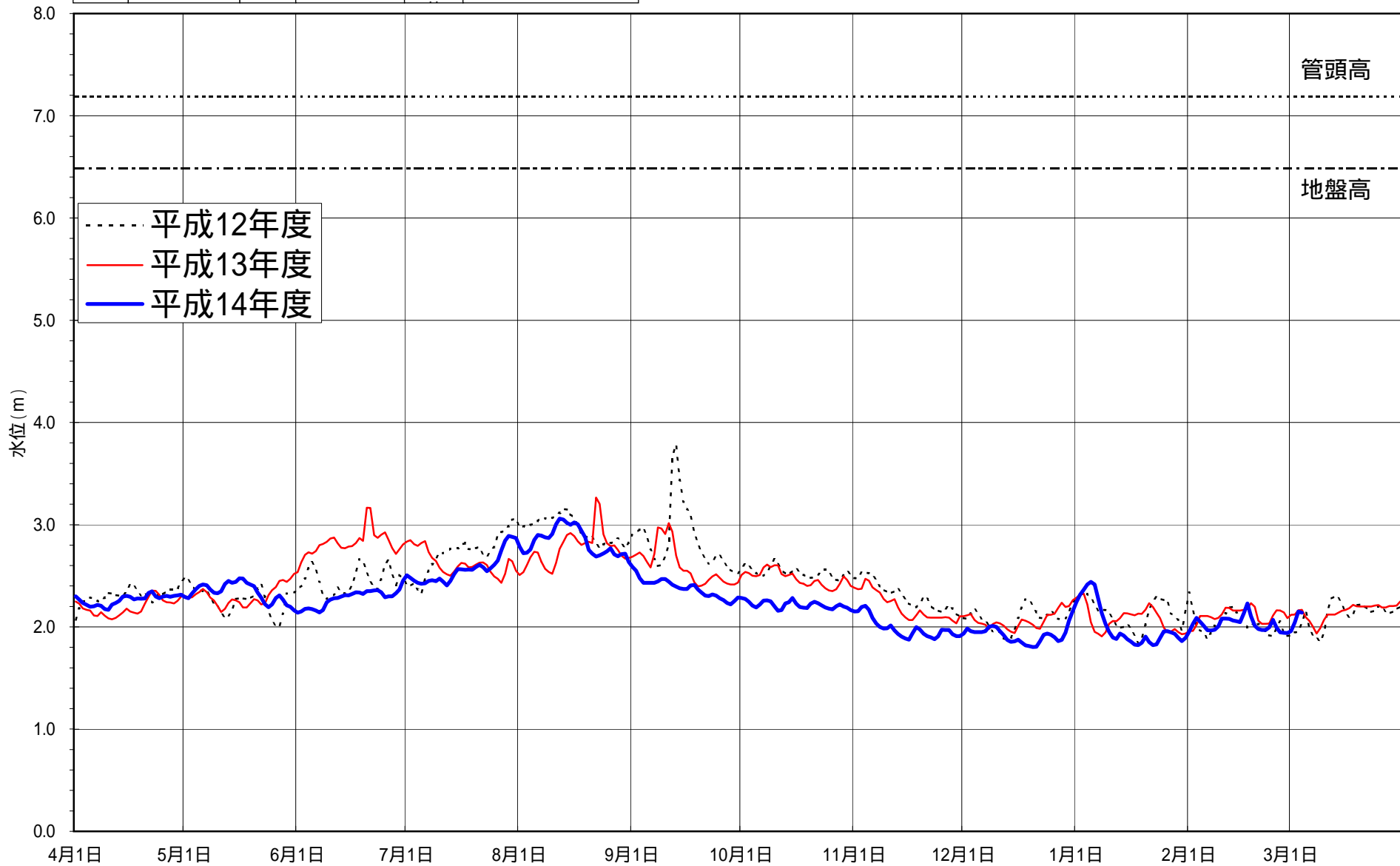
# 日地下水位年図

- No . 8 松島の森遊園
- No . 9 加納浄水場
- No . 10 加納
- No . 11 四箇郷北小学校
- No . 12 四箇郷小学校
- No . 13 有本
- No . 14 栗林遊園
- No . 15 紀の川中学校
- No . 16 県道 No . 19
- No . 17 管理棟 No . 20
- No . 18 有本 No . 1
- No . 20 有本 No . 6
- No . 21 有本 No . 7 ( 下流 A )
- No . 22 高水敷 No . 8
- No . 23 高水敷 No . 10
- No . 24 高水敷 No . 12
- No . 25 高水敷 No . 14
- No . 26 高水敷 No . 15

# 日地下水水位年図

平成14年度(2002)

種別	観測所記号
	16416026524
水系	紀の川河川
観測	松島の森遊園

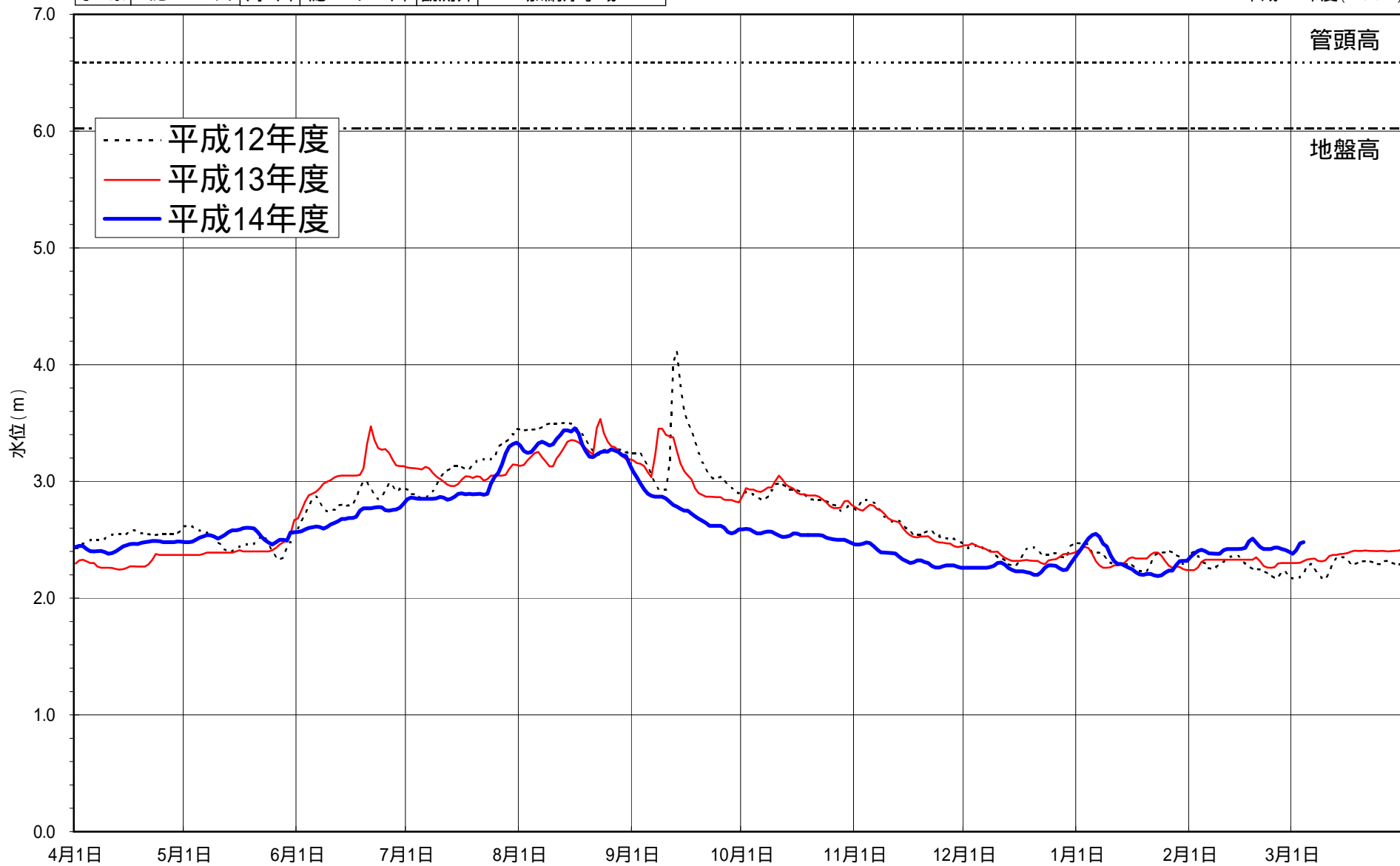


# 日地下水水位年図

種別	観測所記号
	1641602652

水系	紀の川	河川	紀の川	観測井	加納浄水場
----	-----	----	-----	-----	-------

平成14年度(2002)

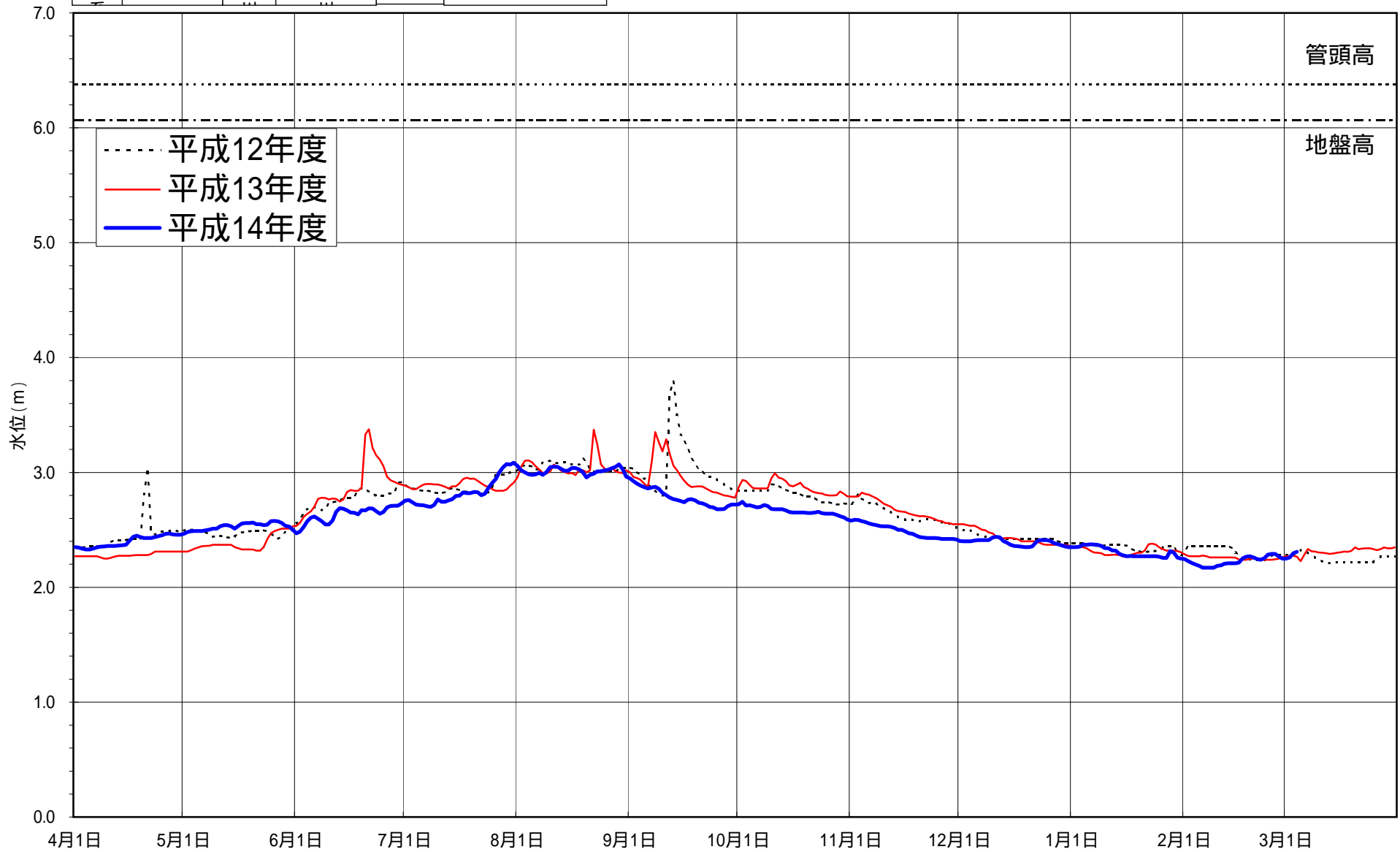


# 日地下水水位年図

種別	観測所記号
	16416026521

水	紀の川	河	紀の	観測井	加納
---	-----	---	----	-----	----

平成14年度(2002)

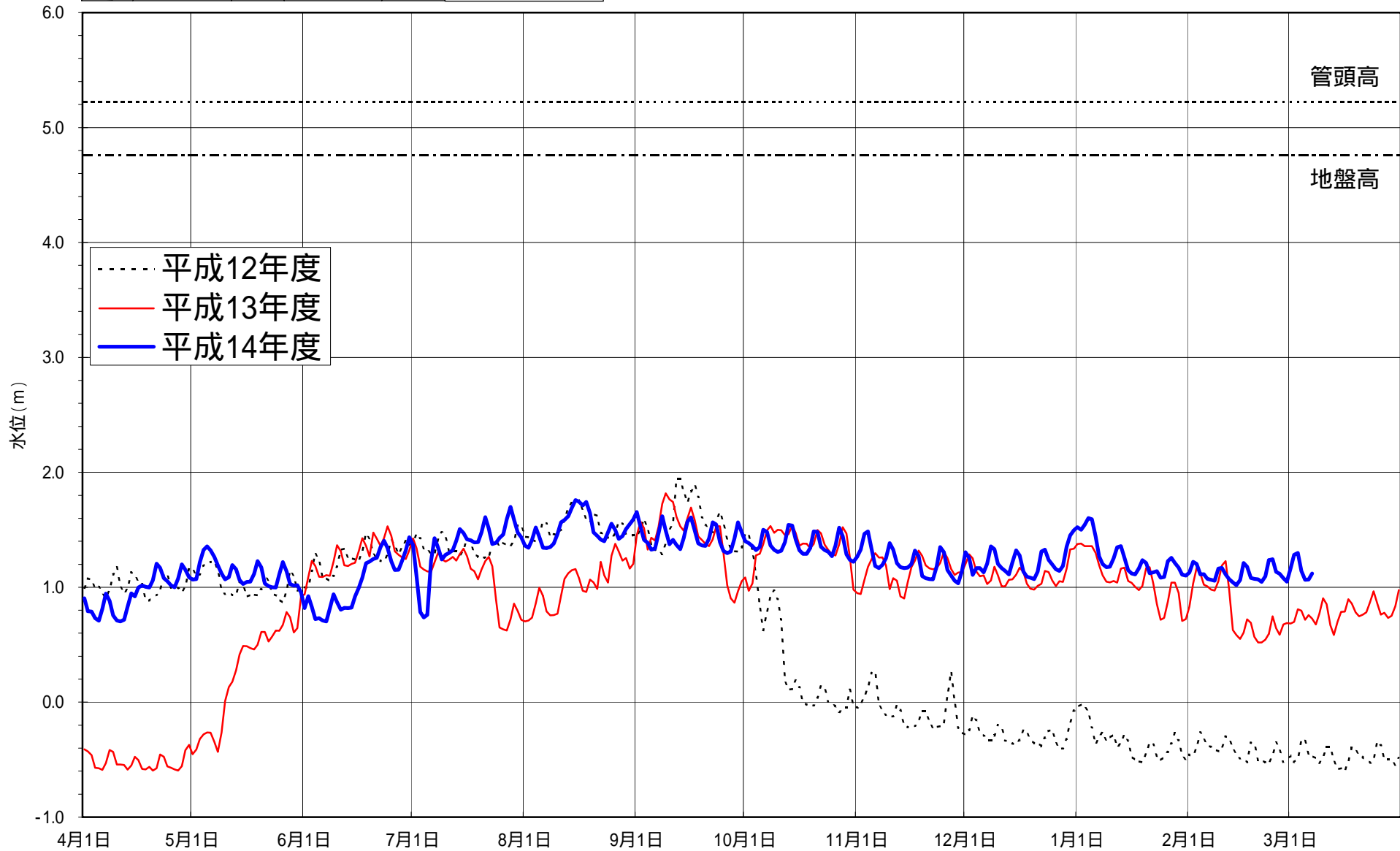


種別	観測所記号
	16416026526

# 日地下水水位年図

水 紀 の 河 紀 の 観測井 四箇郷北小学校

平成14年度(2002)

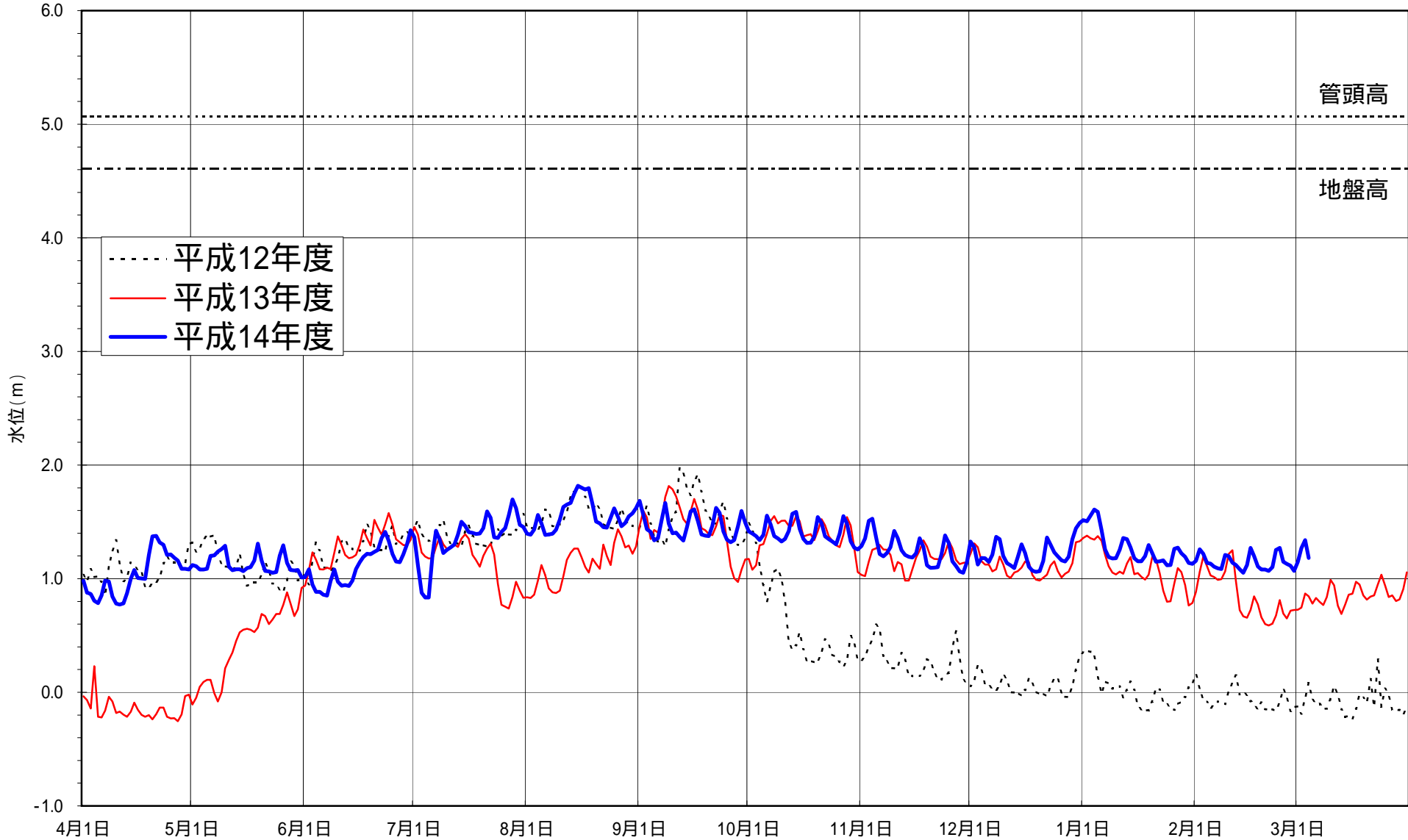


# 日地下水水位年図

種別	観測所記号
	16416026537

水系	紀の川	観測井	四箇郷小学校
----	-----	-----	--------

平成14年度(2002)

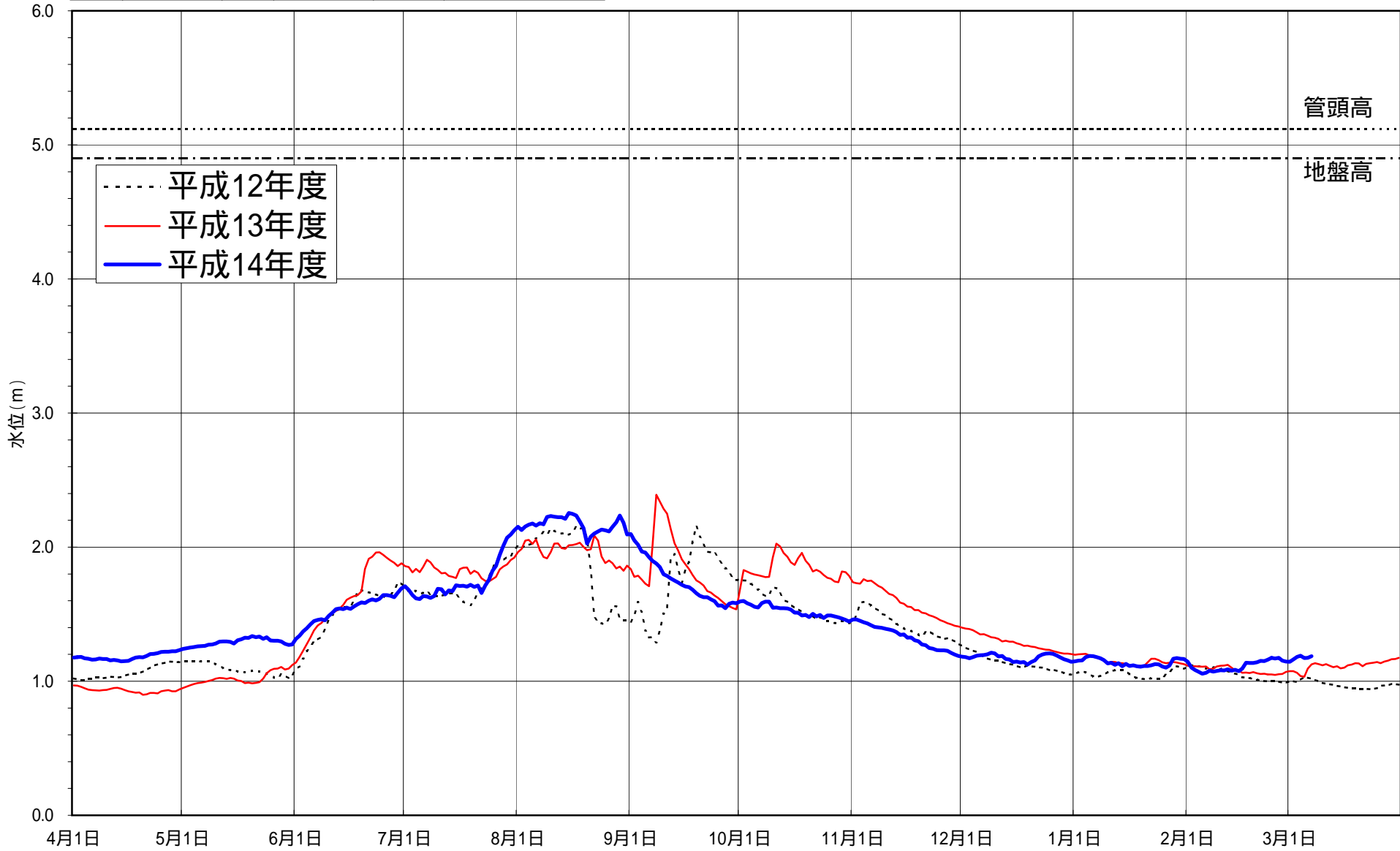


# 日地下水水位年図

平成14年度(2002)

種別	観測所記号
	16416026525

水	紀の河	紀の	観測井	有本
---	-----	----	-----	----

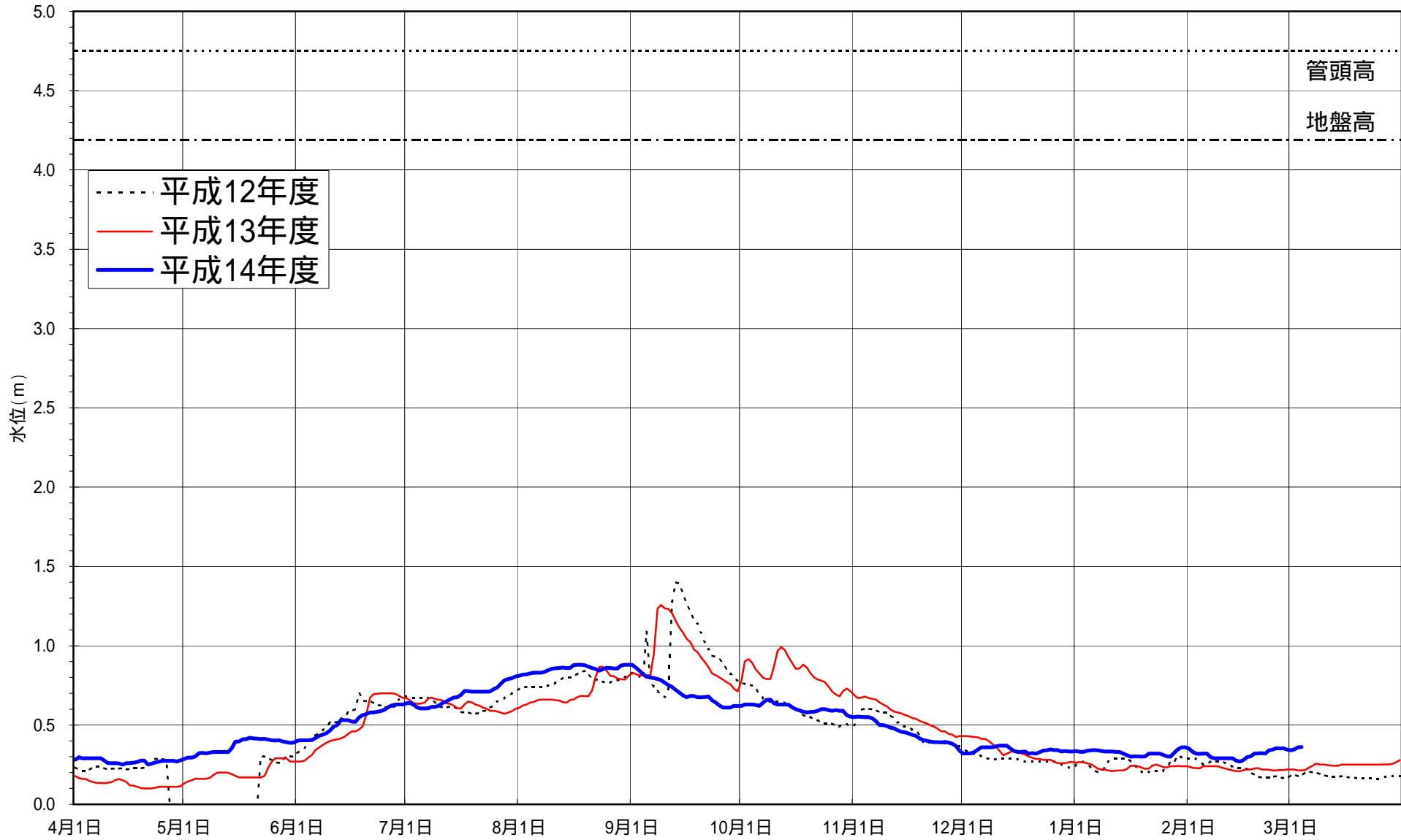


# 日地下水水位年図

種別	観測所記号
	16416026530

水	紀の河	紀の	観測井	栗林遊園
---	-----	----	-----	------

平成14年度(2002)

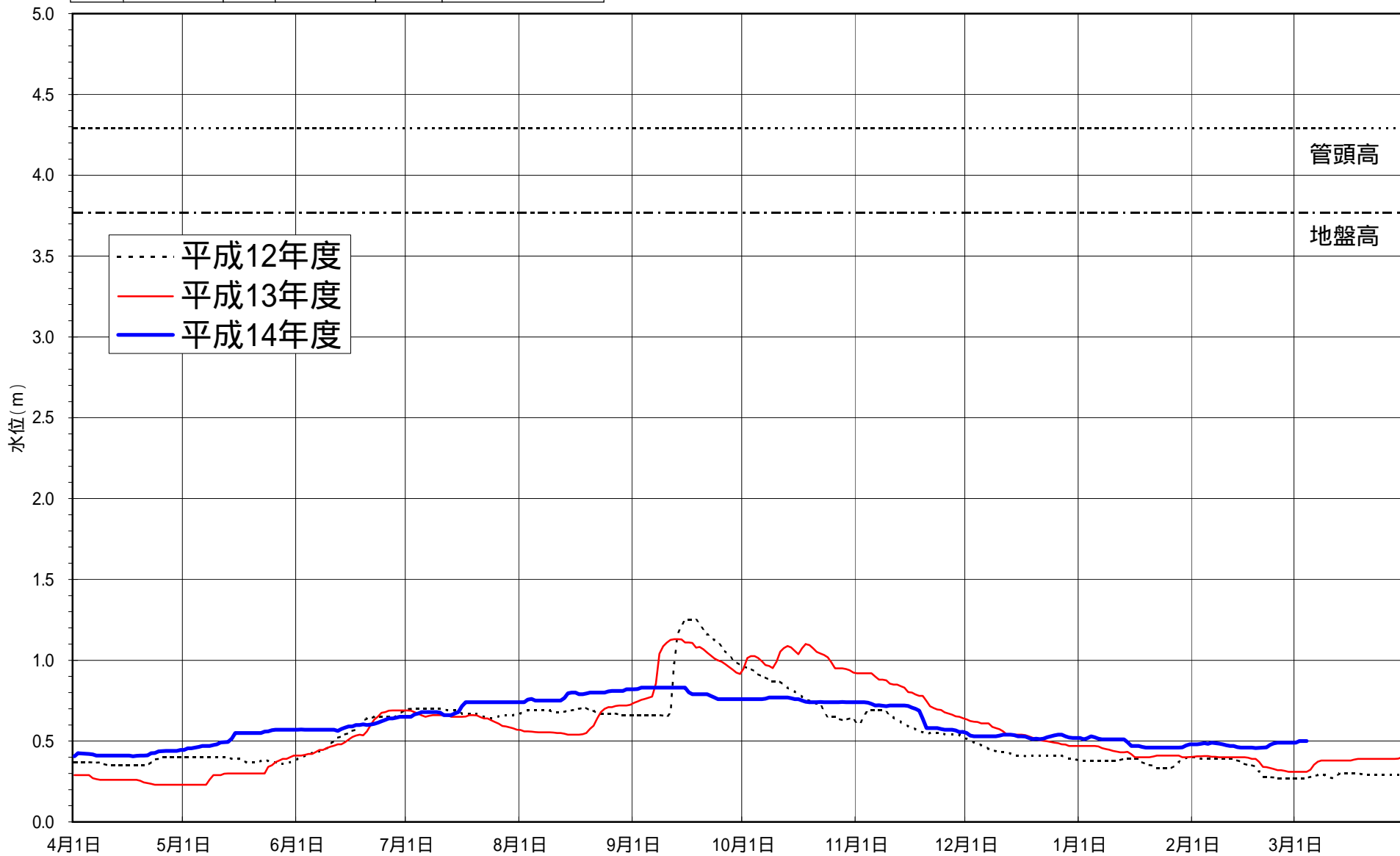




# 日地下水水位年図

平成14年度(2002)

種別	観測所記号
	16416026538
水	紀の河
	紀の
観測井	紀の川中学校

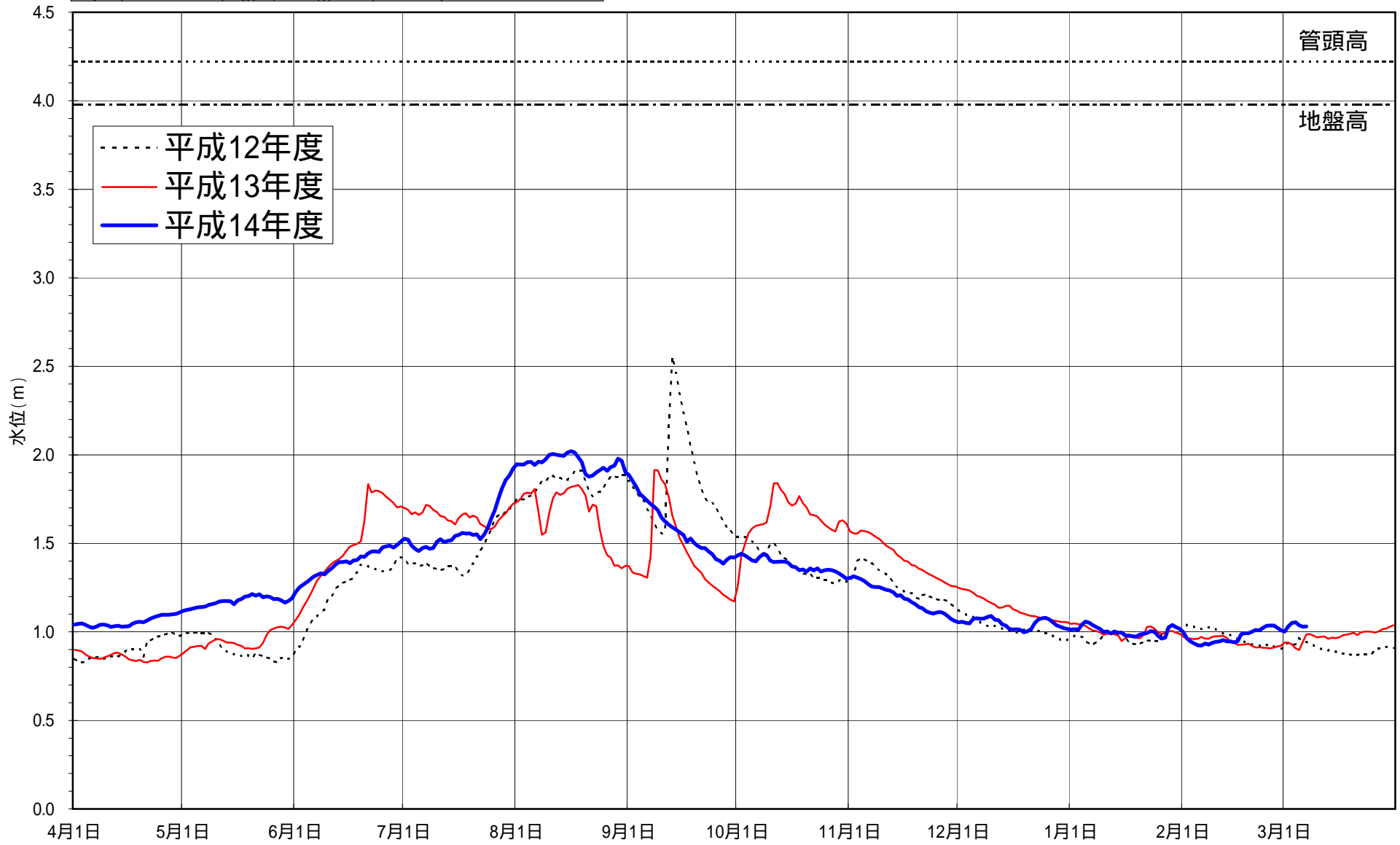


# 日地下水水位年図

種別	観測所記号

水	紀の川河	紀の	観測井	県道No.19
---	------	----	-----	---------

平成14年度(2002)

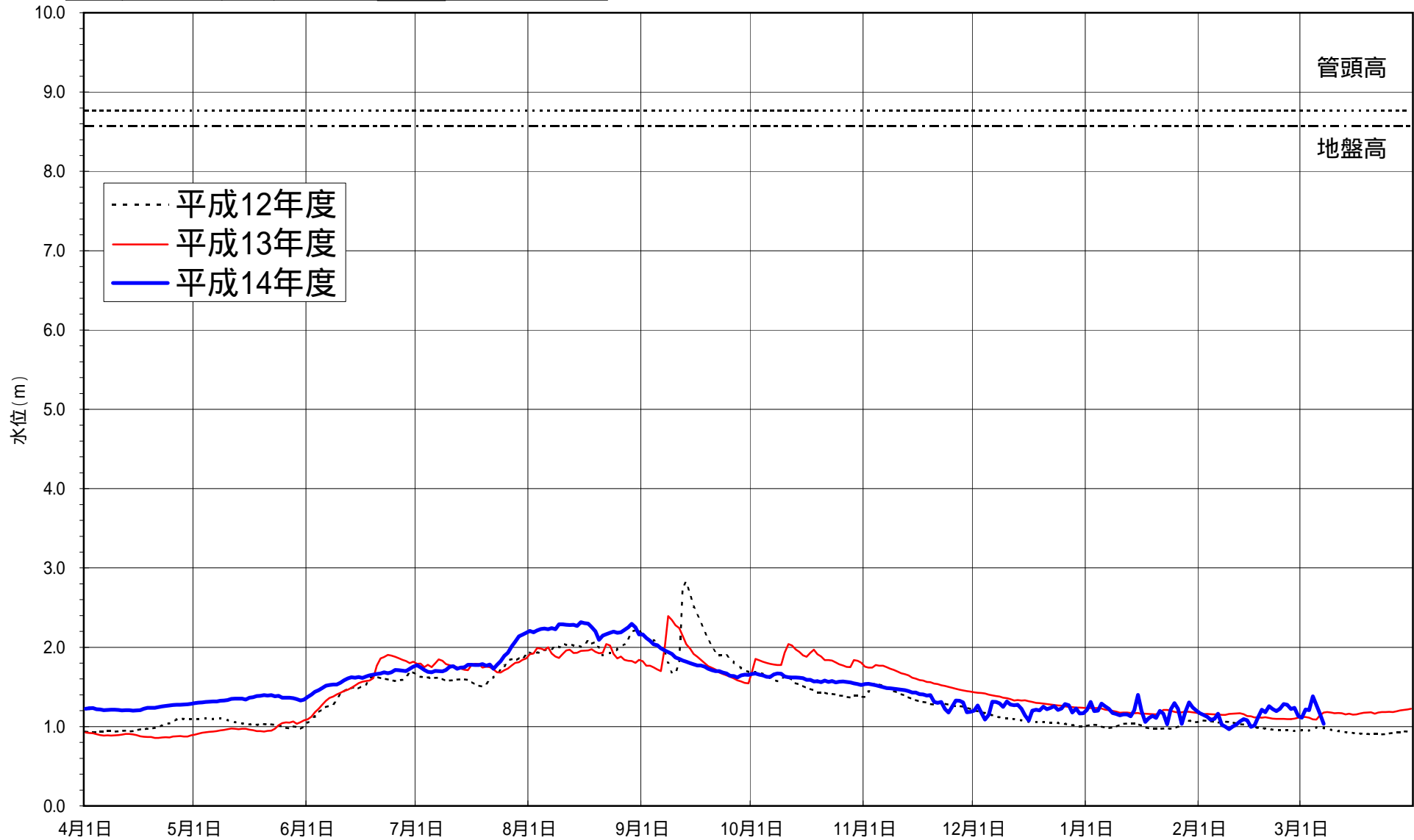


# 日地下水水位年図

平成14年度(2002)

種別	観測所記号
	16416026524

水系	紀の河	紀の	観測井	管理棟No.20
----	-----	----	-----	----------

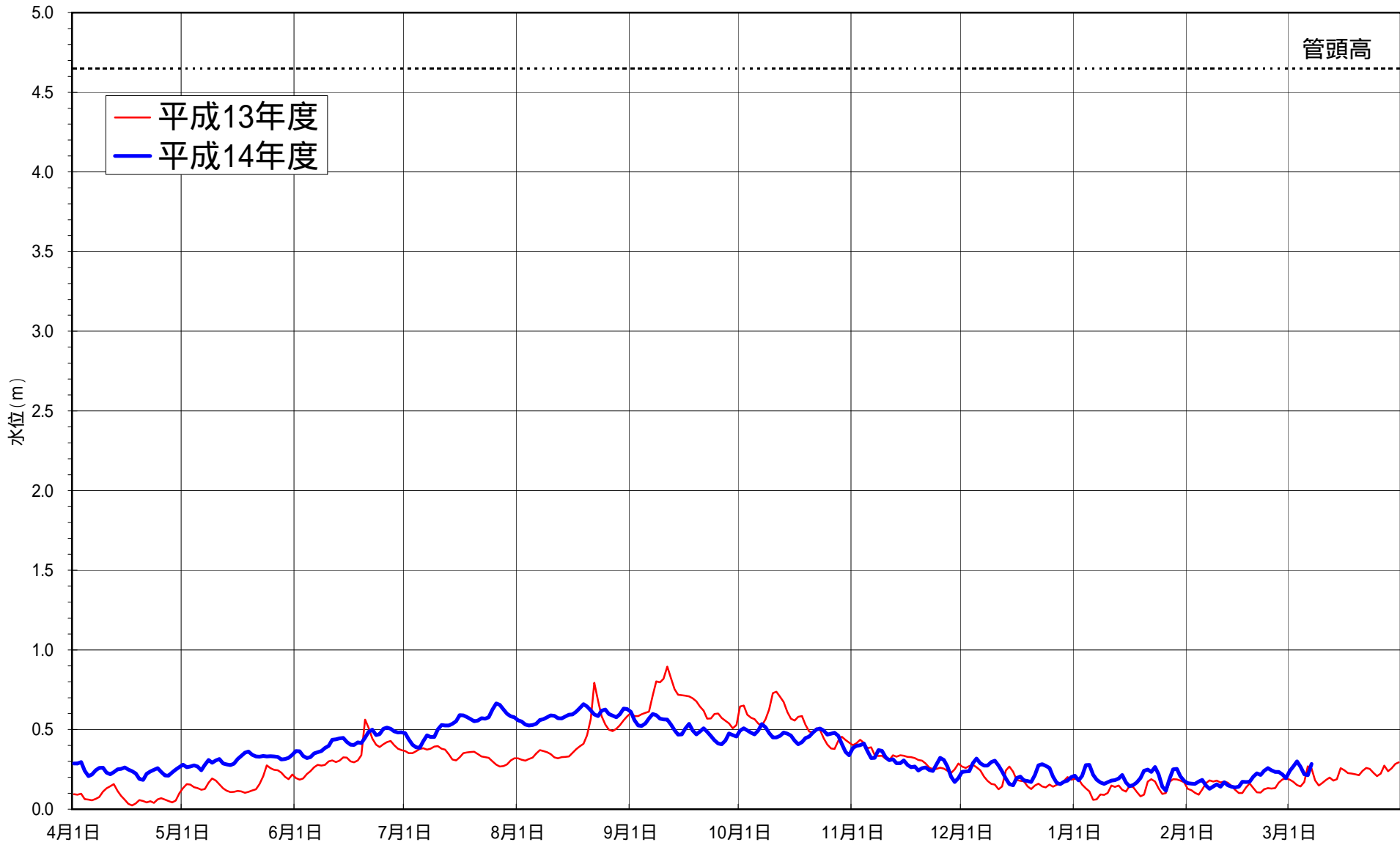


# 日地下水水位年図

種別	観測所記号

水	紀の川	河	紀の	観測井	有本No.1
---	-----	---	----	-----	--------

平成14年度(2002)

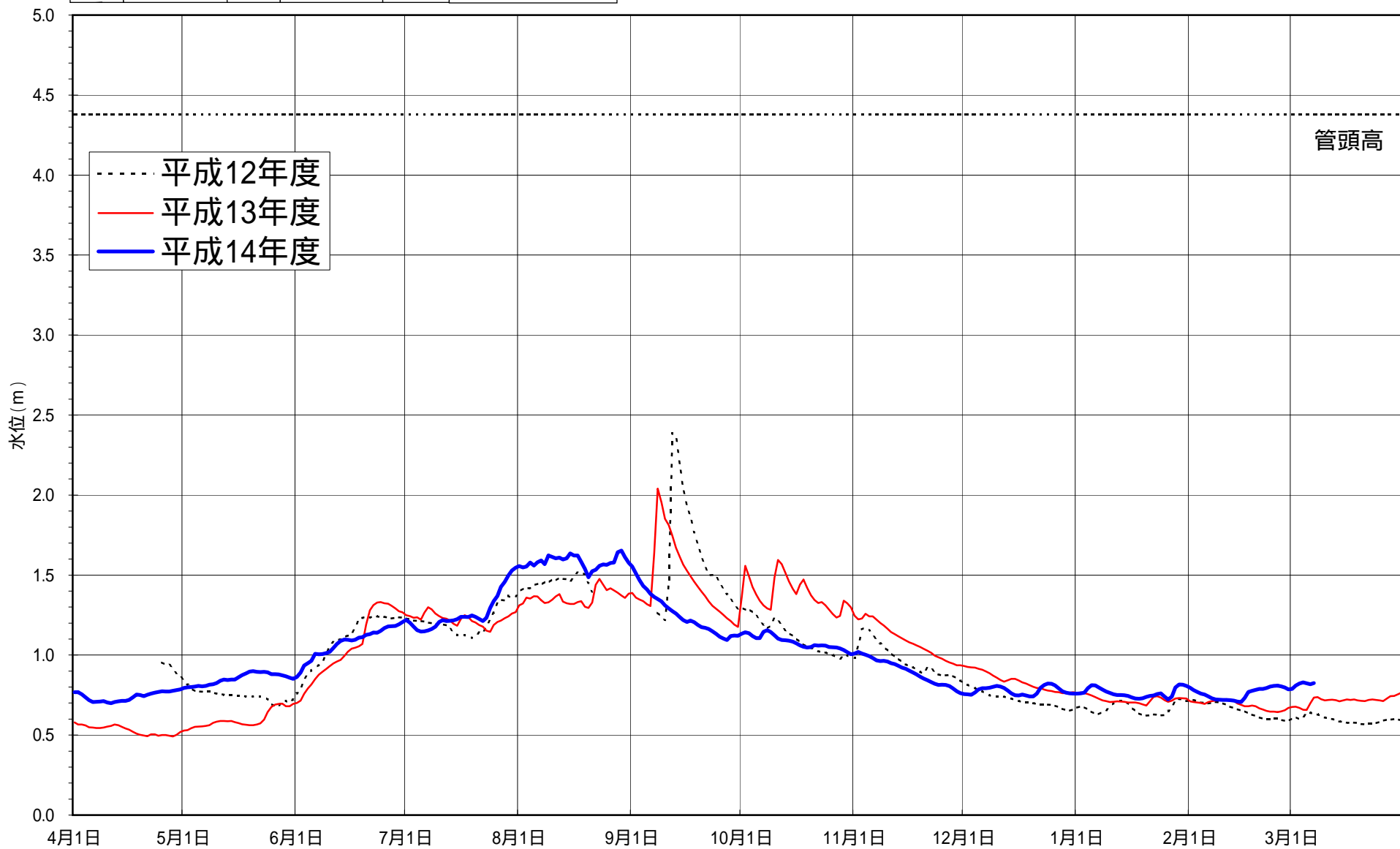


# 日地下水水位年図

平成14年度(2002)

種別	観測所記号

水	紀の川	河	紀の	観測井	有本No.6
---	-----	---	----	-----	--------

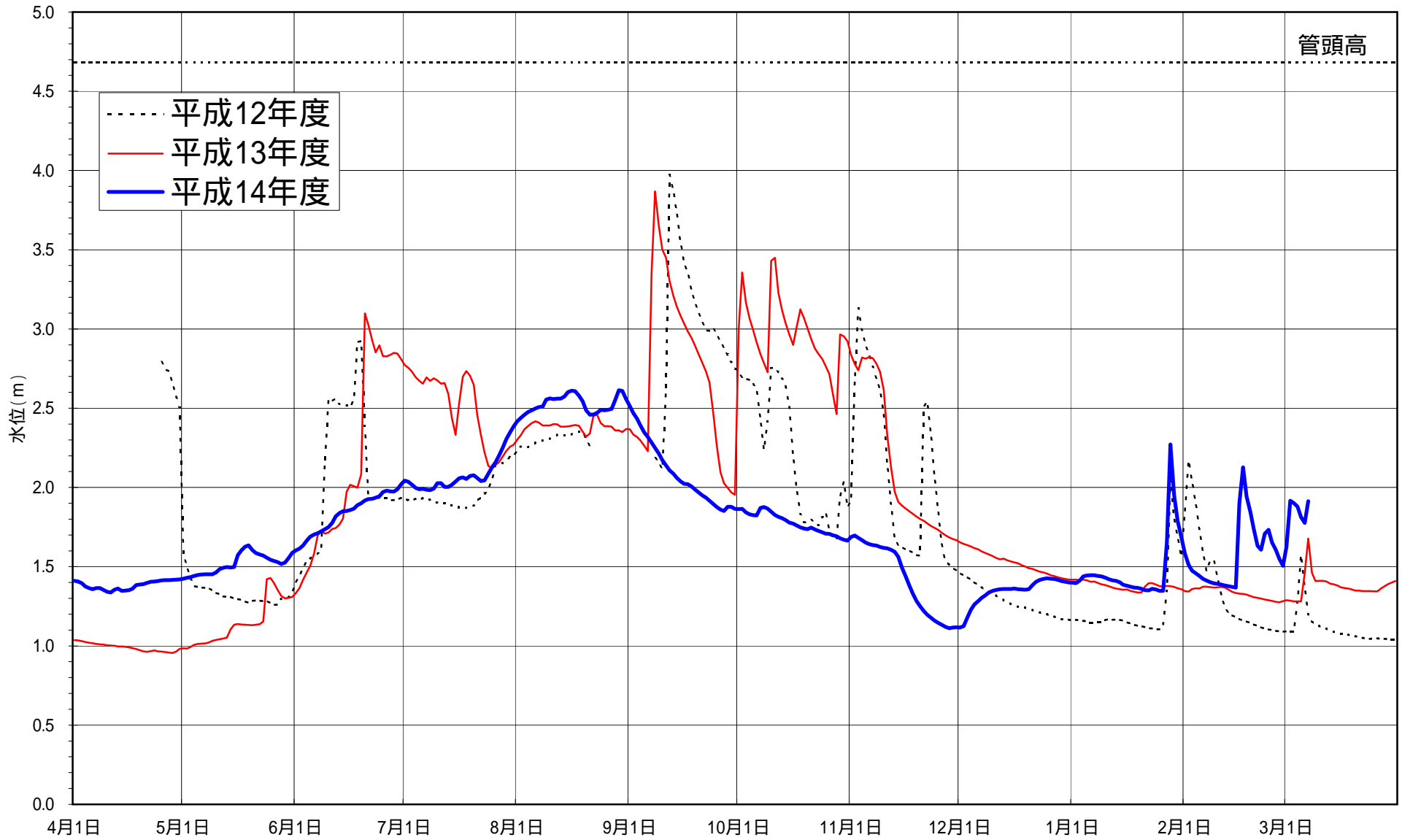


# 日地下水水位年図

種別	観測所記号
水	

紀の川河	紀の	観測井	有本No.7(下流A)
------	----	-----	-------------

平成14年度(2002)

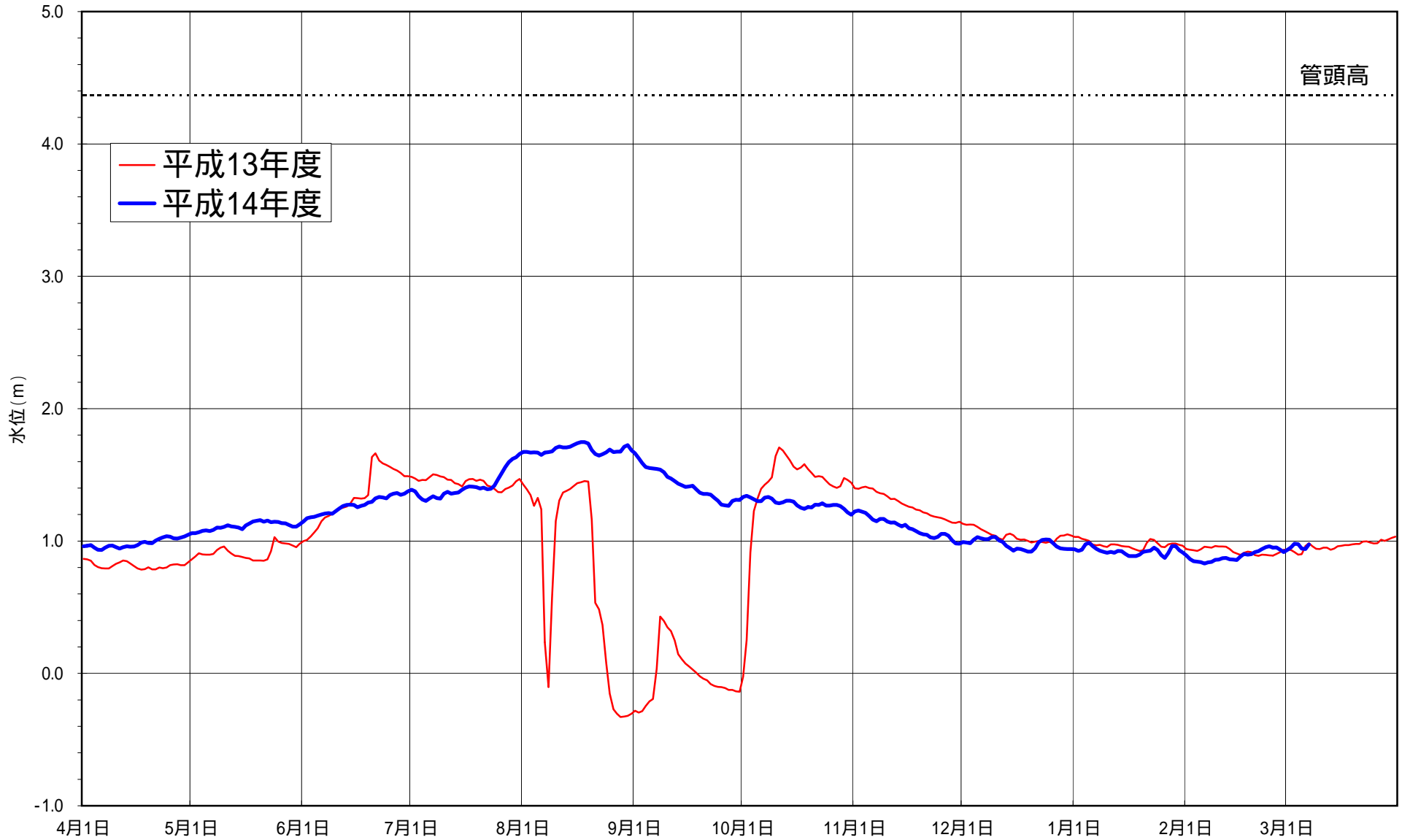


# 日地下水水位年図

種別	観測所記号

水系	紀の川	河川	紀の川	観測井	高水敷No.8
----	-----	----	-----	-----	---------

平成14年度(2002)

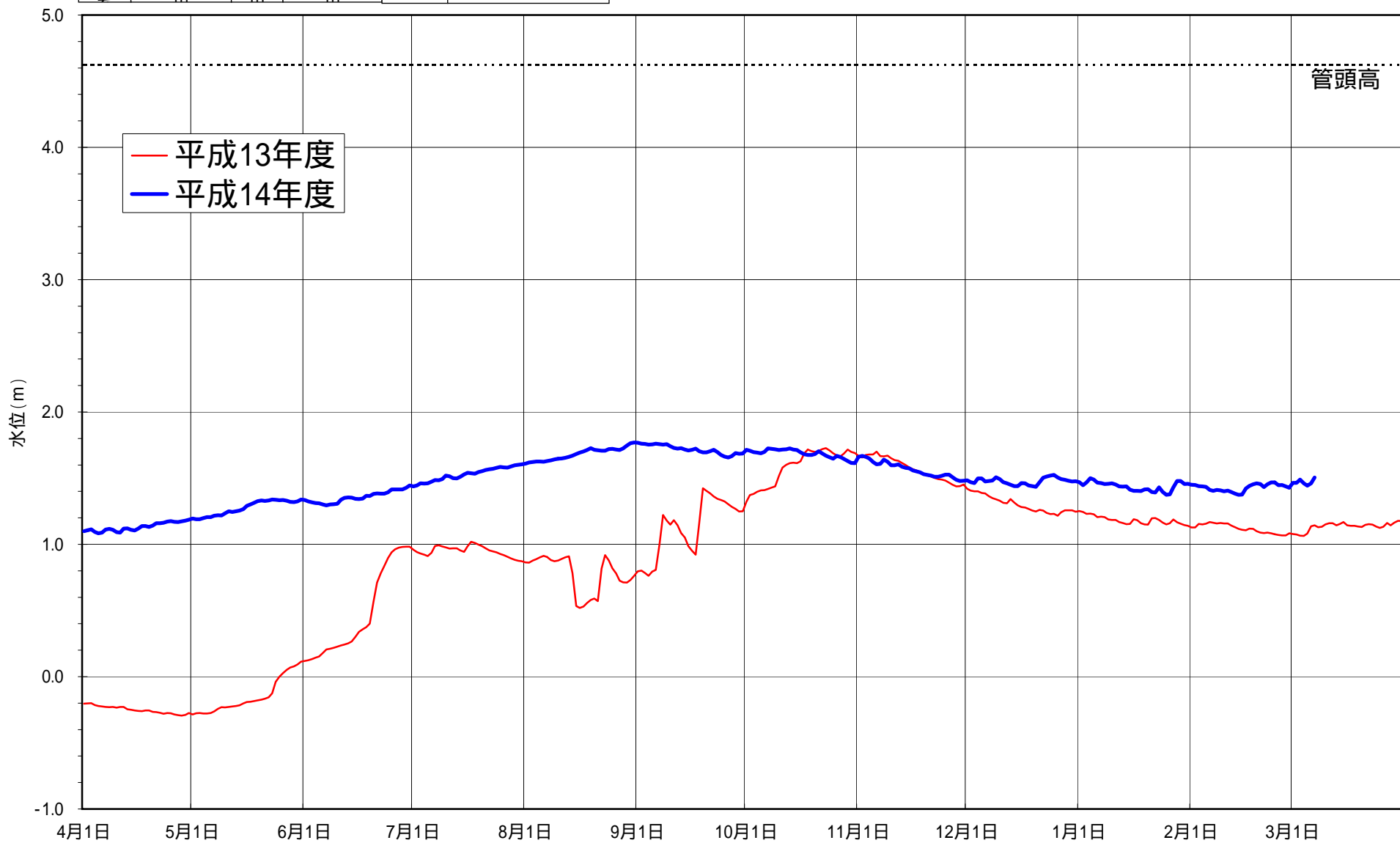


# 日地下水水位年図

種別	観測所記号

水	紀の河	紀の	観測井	高水敷No.10
---	-----	----	-----	----------

平成14年度(2002)



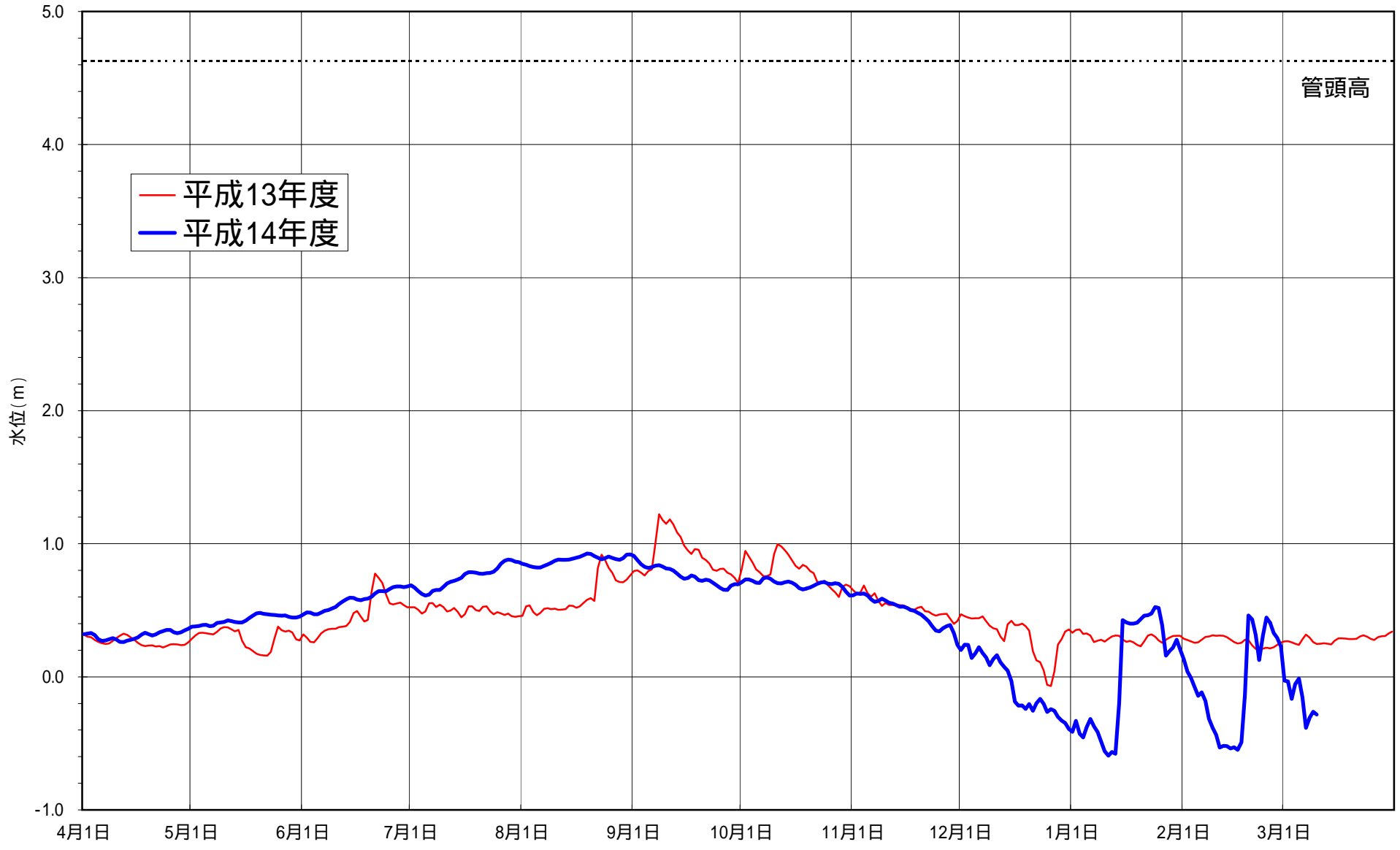


# 日地下水水位年図

種別	観測所記号
水	紀の川河紀の観測井

高水敷No. 12

平成14年度(2002)

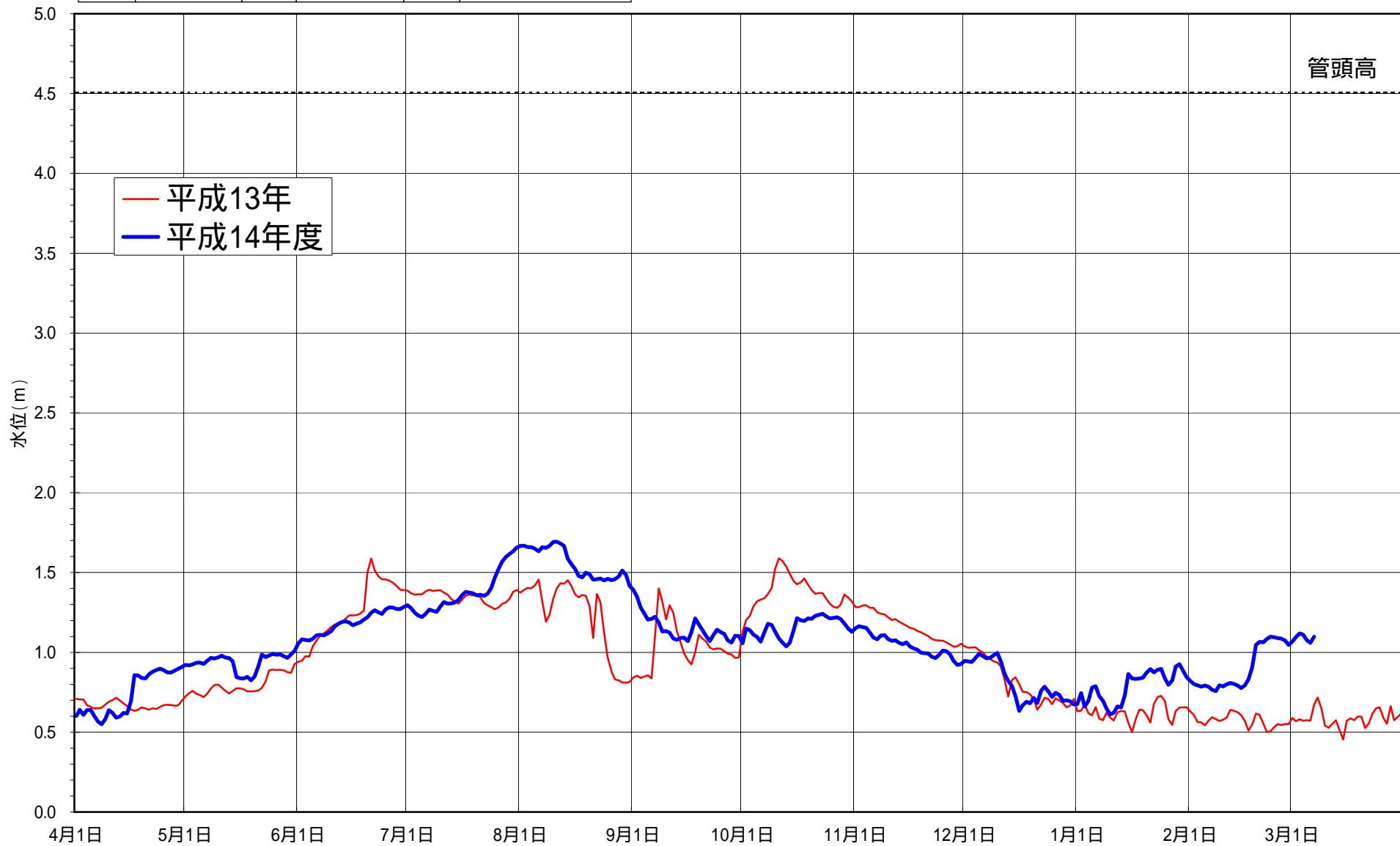


# 日地下水水位年図

種別	観測所記号

水系 紀の川河川紀の川観測 高水敷No.14

平成14年度(2002)



# 日地下水水位年図

種別	観測所記号

水系	紀の川	河川	紀の川	観測井	高水敷No.15
----	-----	----	-----	-----	----------

平成14年度(2002)

