

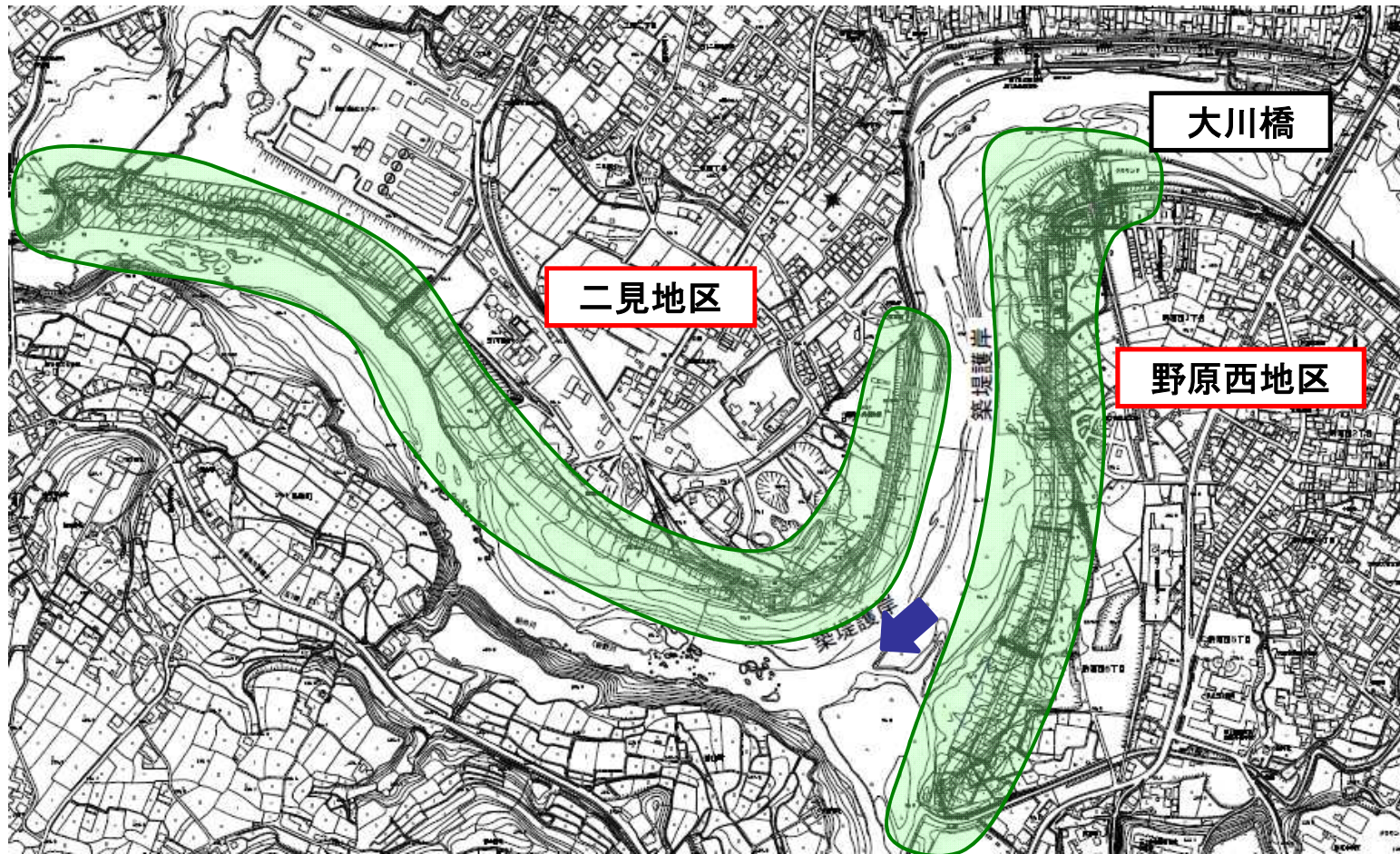
平成27年度 紀の川流域懇談会

工事状況等について報告

近畿地方整備局

二見・野原地区堤防整備

・治水安全度、人口、資産の状況、土地利用状況等を踏まえ、二見・野原地区（五條市）の無堤部対策（築堤護岸、用地取得）を推進しています。



築堤部の平面図

2. 主な工事箇所 の概要（二見・野原地区堤防整備）



二見・野原地区堤防整備



二見地区築堤状況

2. 主な工事箇所概要（二見・野原地区堤防整備）



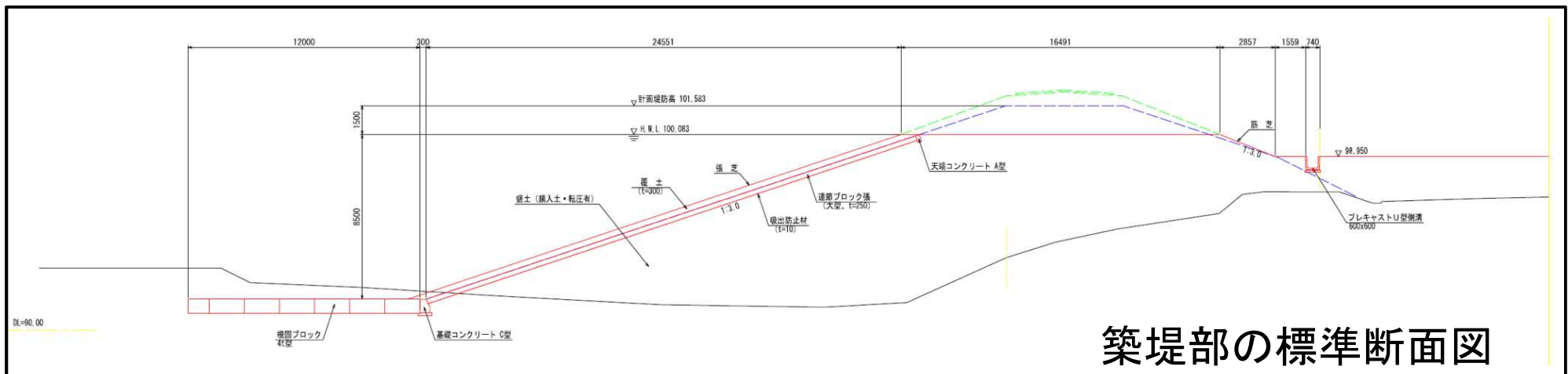
二見・野原地区堤防整備



二見地区施工前



二見地区施工状況(H27.4月)

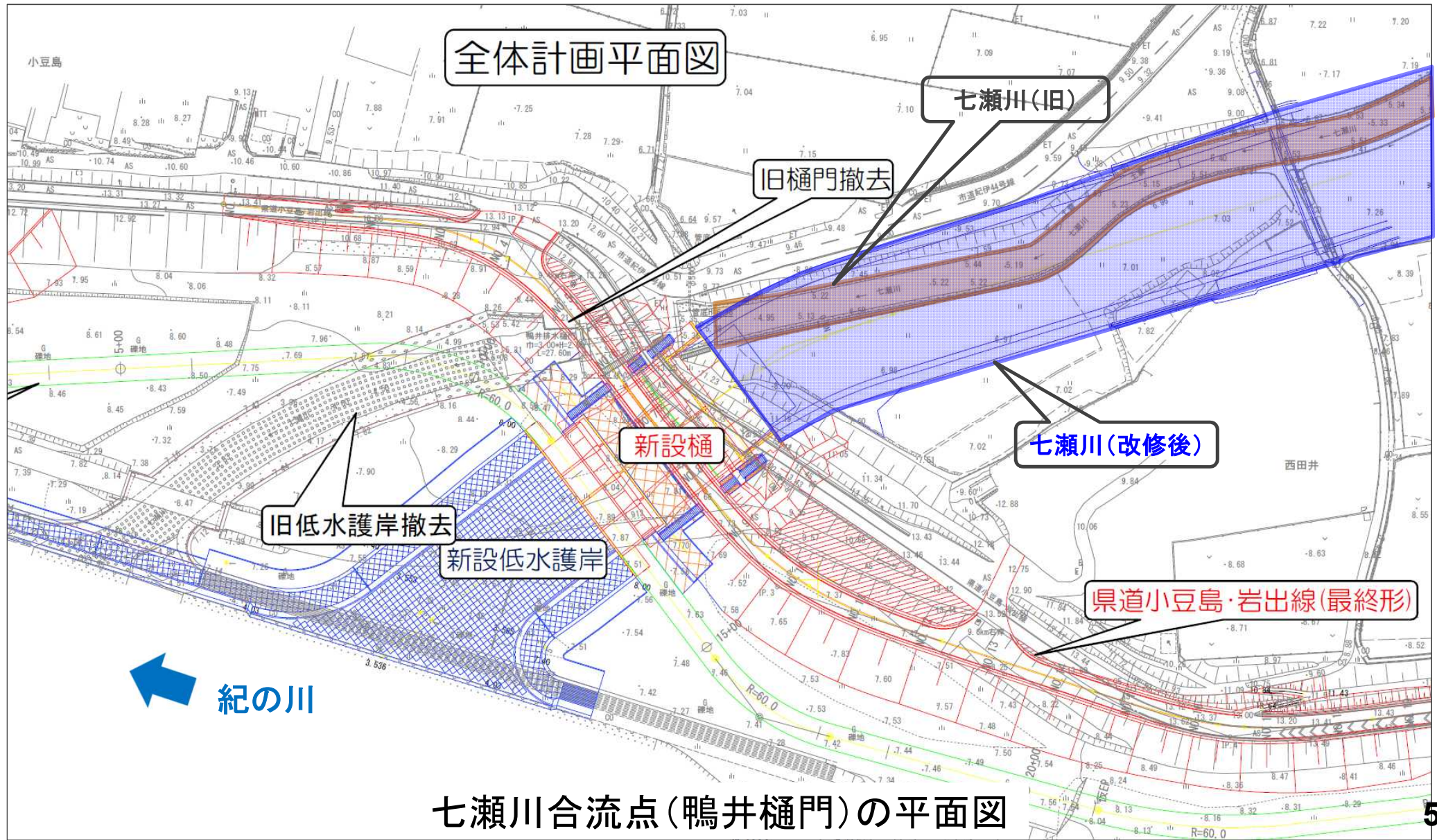


2. 主な工事箇所概要（七瀬川合流部樋門整備）



七瀬川合流部樋門整備

・流下能力が不足している七瀬川について、支川の県管理区間の改修と一体的に合流点処理（鴨井樋門の改築）を実施しました。



七瀬川合流点（鴨井樋門）の平面図

2. 主な工事箇所概要（七瀬川合流部樋門整備）



七瀬川合流部樋門整備



七瀬川合流点付近現況

2. 主な工事箇所 の概要 (七瀬川合流部樋門整備)



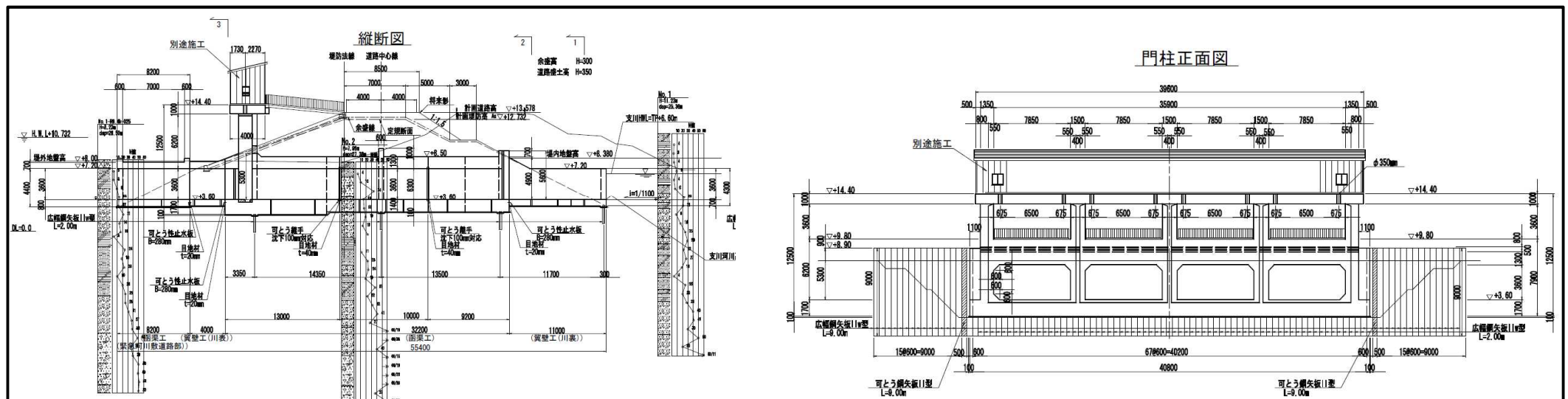
七瀬川合流部樋門整備



旧鴨井樋門



樋門完成状況 (H27.4月)



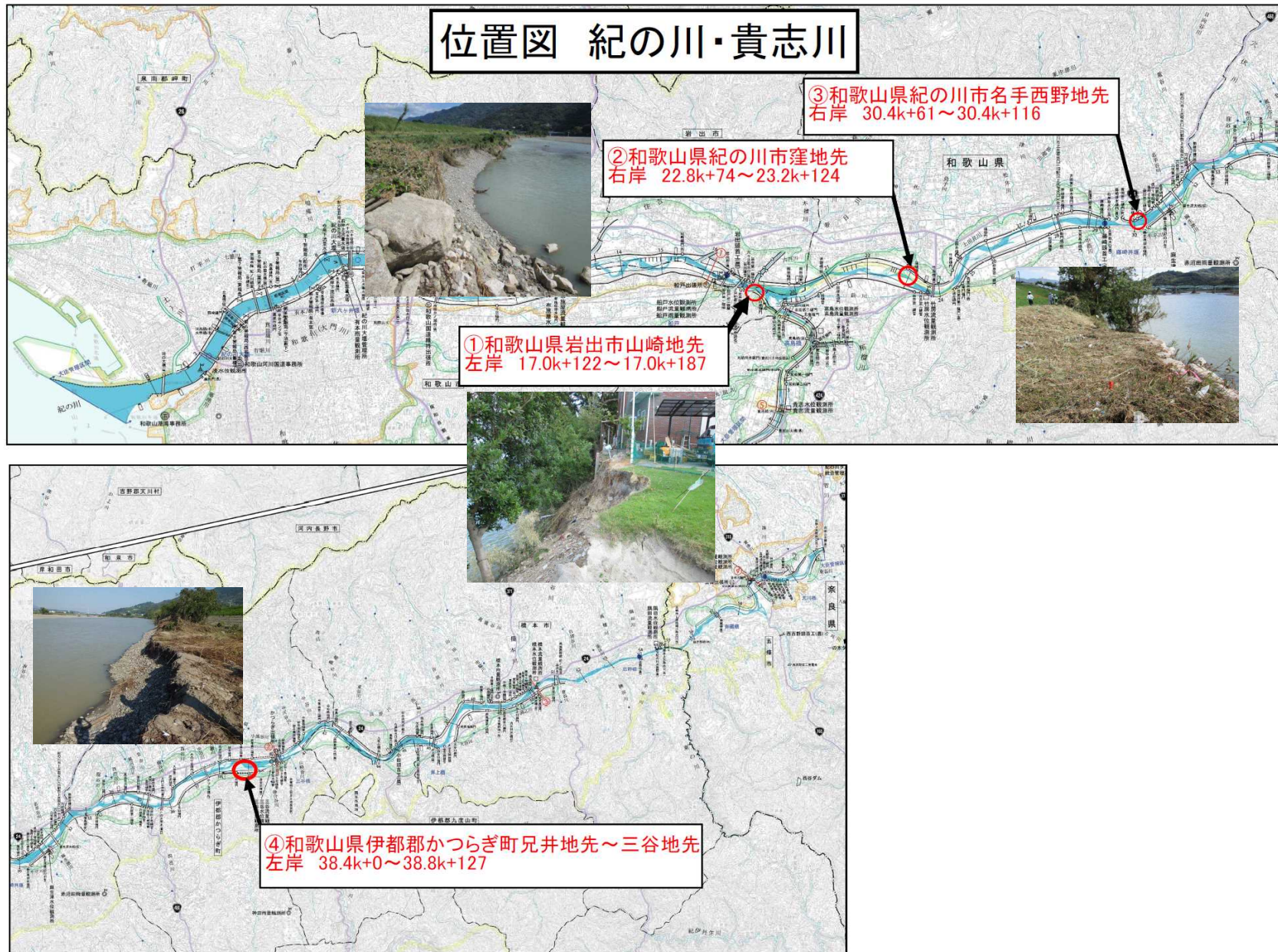
鴨井樋門縦断面図(左)、正面図(右)

3. 災害復旧工事



災害復旧工事

・平成25年9月15日に台風18号出水によって被災した箇所への復旧工事を推進しています。



3. 災害復旧工事（兄井地区災害復旧工事）



災害復旧工事

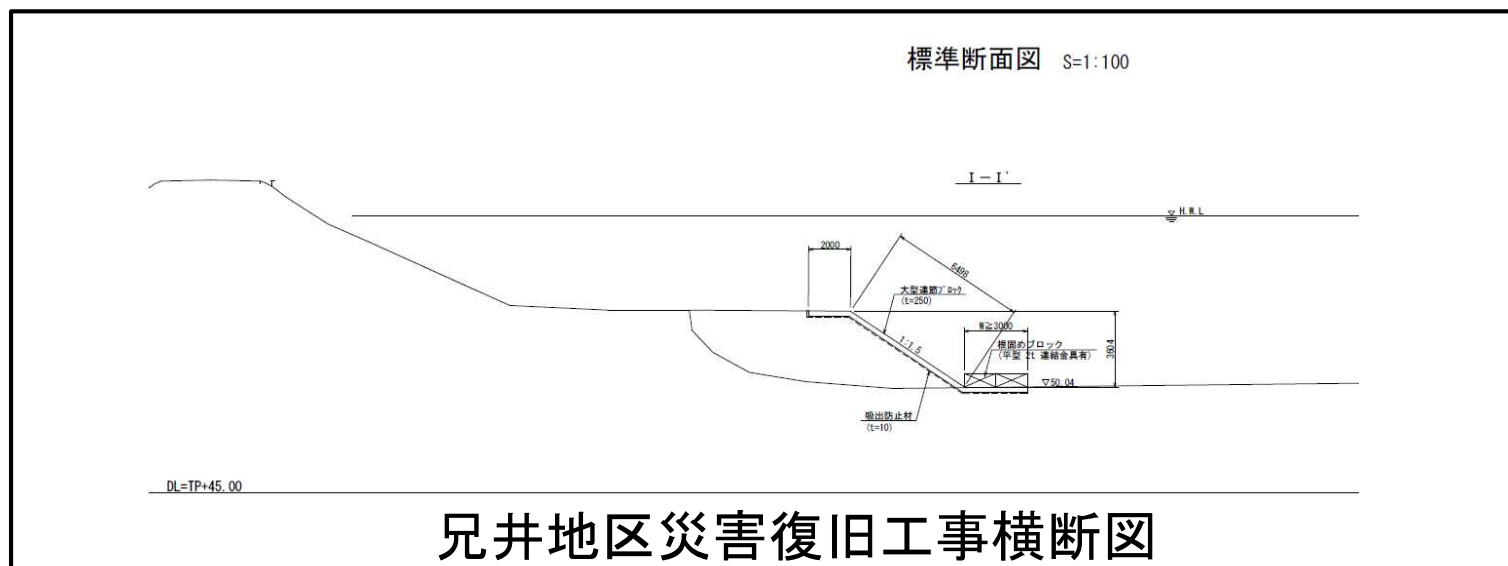
・平成25年9月15日に台風18号出水によって被災した箇所への復旧工事を推進しました。



兄井地区被災状況



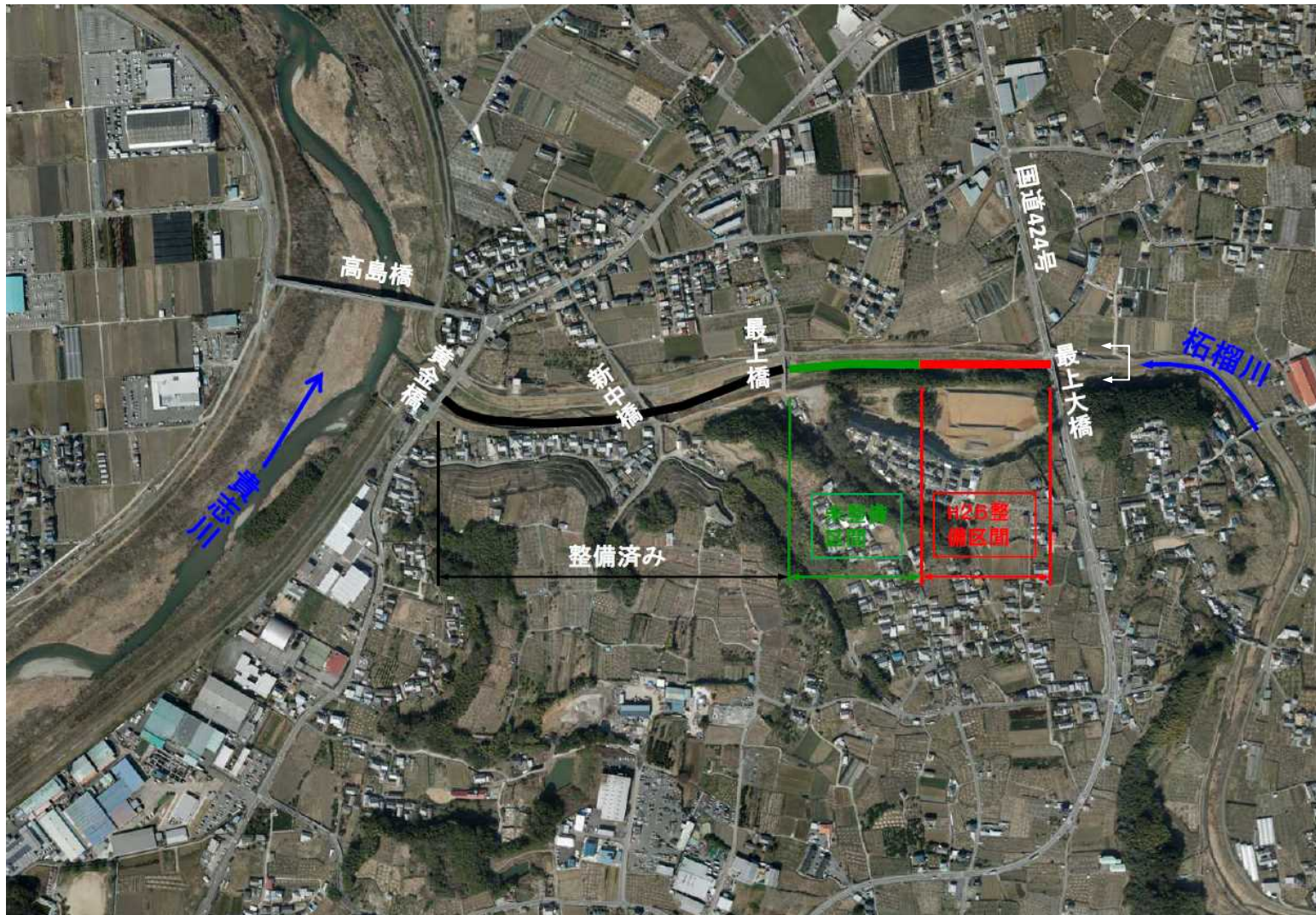
兄井地区完成状況(H27.4月)



兄井地区災害復旧工事横断面図

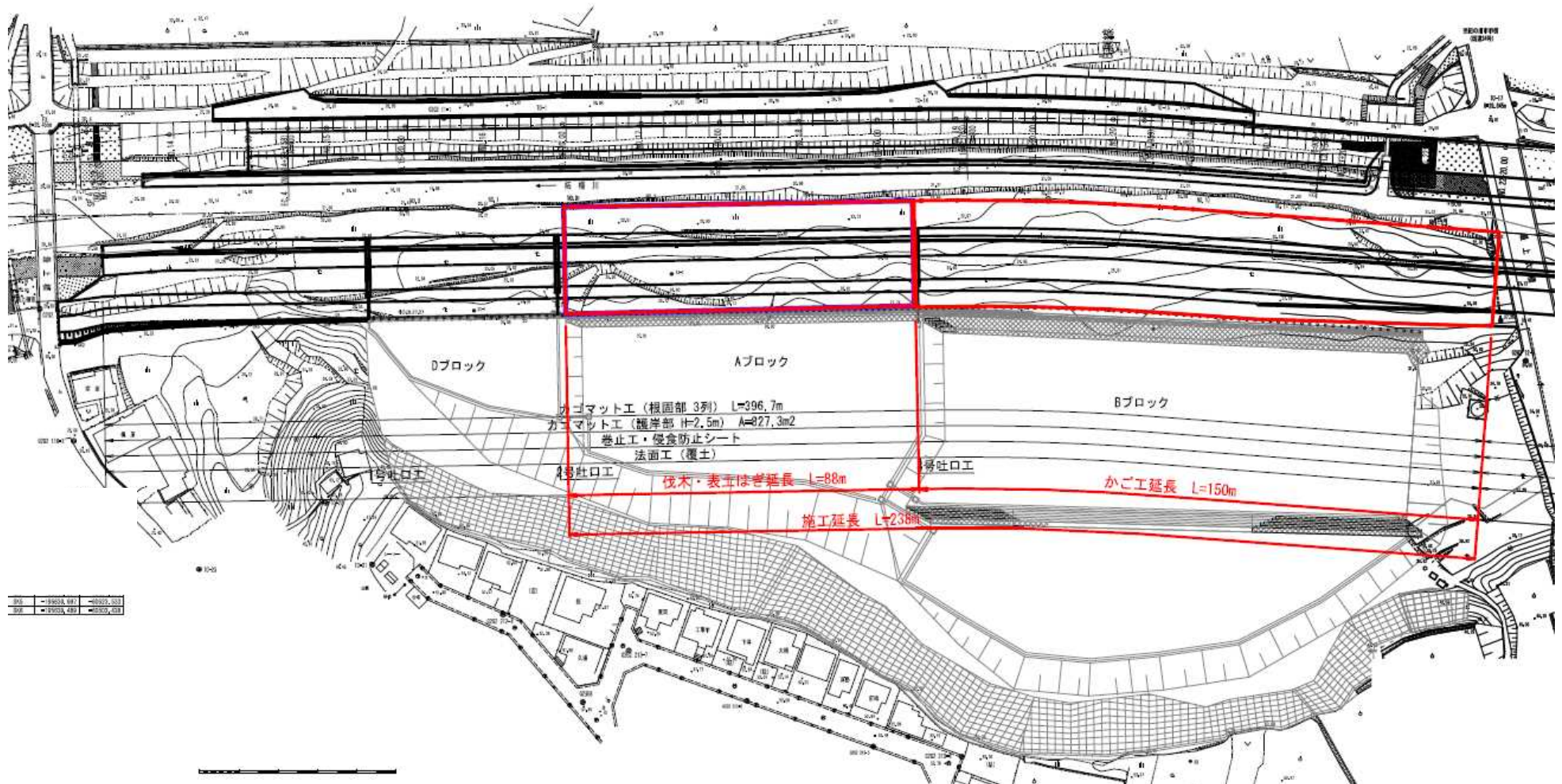
柘榴川河道整備工事

・貴志川支川の柘榴川において、貴志川の改修に合わせて河川法施行令2条7号に基づき河道整備を実施



柘榴川河道整備工事 位置図

柘榴川河道整備工事



柘榴川河道整備工事 平面図

4. 柘榴川河道整備工事



柘榴川河道整備工事



柘榴川施工前



柘榴川施工状況(H27.7月)

