

# 平成28年度 紀の川流域懇談会

## 工事状況に関する報告

---

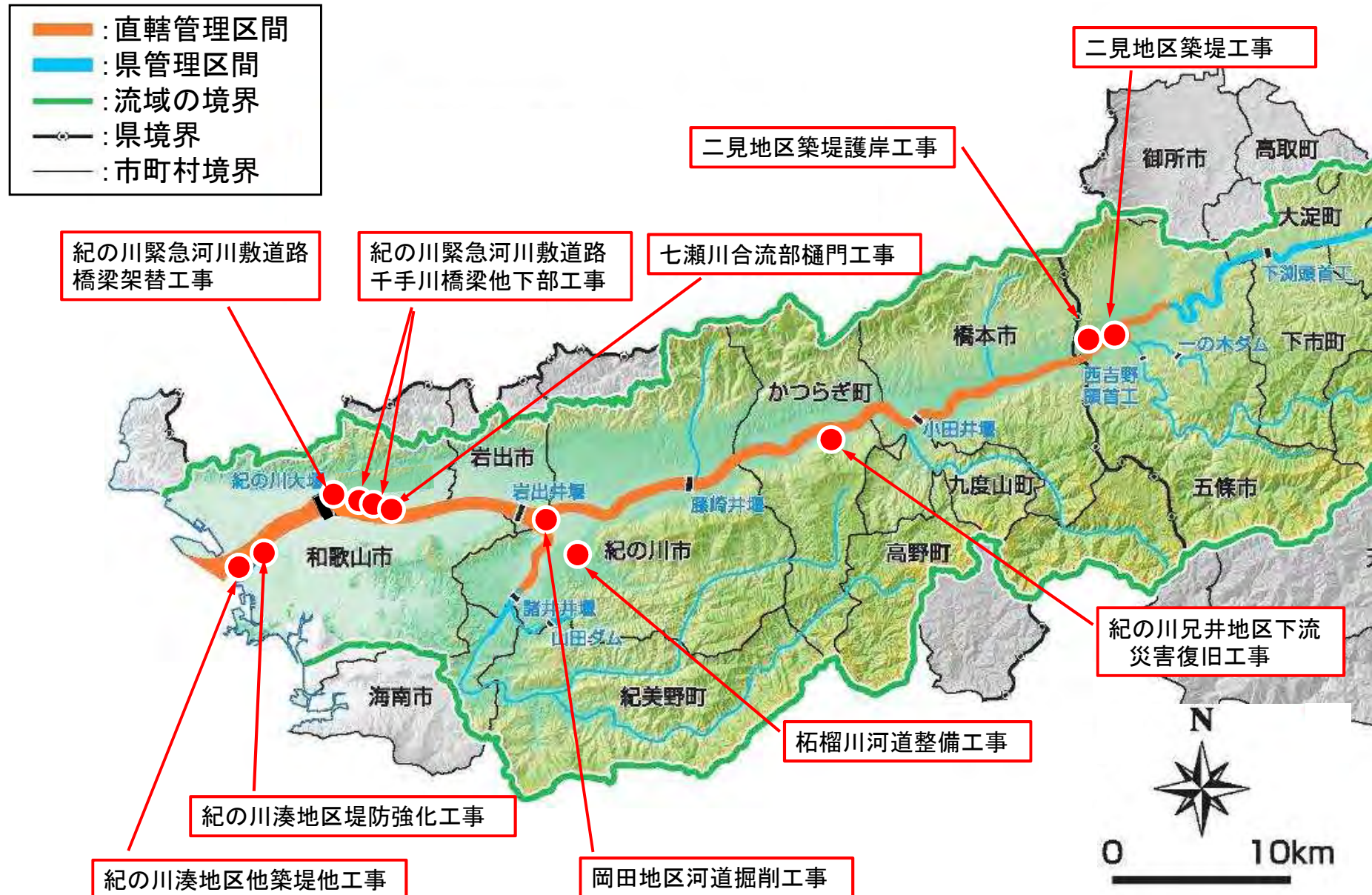
近畿地方整備局

# 1. 平成27年度の工事状況



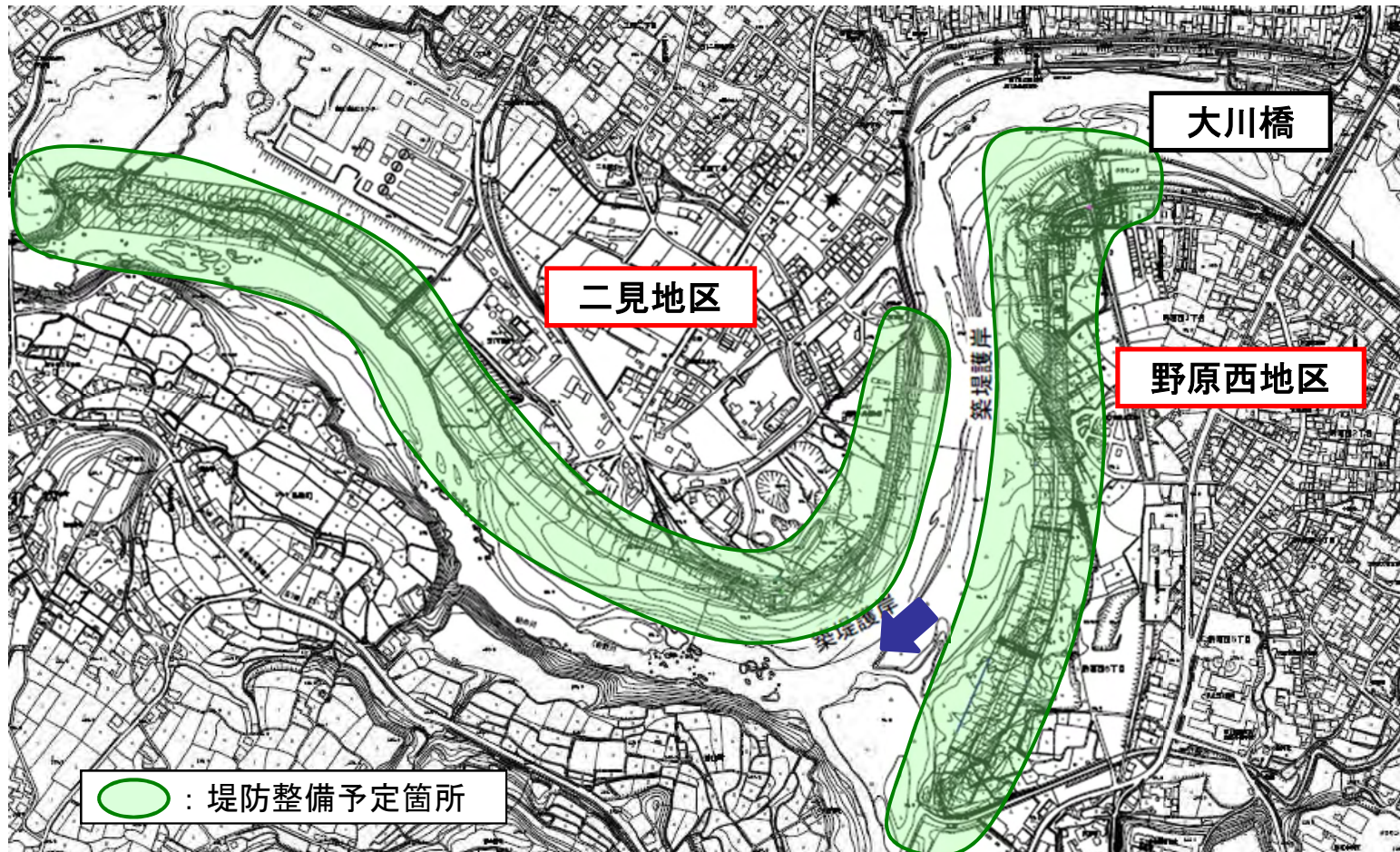
## 平成27年度の工事状況

・平成27年度は以下の位置図に示す箇所において改修工事等を実施しました。



### 二見・野原地区堤防整備

- ・治水安全度、人口、資産の状況、土地利用状況等を踏まえ、二見・野原地区（五條市）の無堤部対策（築堤護岸、用地取得）を推進しています。
- ・平成27年度は、二見地区の築堤や護岸工事を実施しました。



築堤部の平面図

## 2. 主な工事箇所の詳細（二見・野原地区堤防整備）



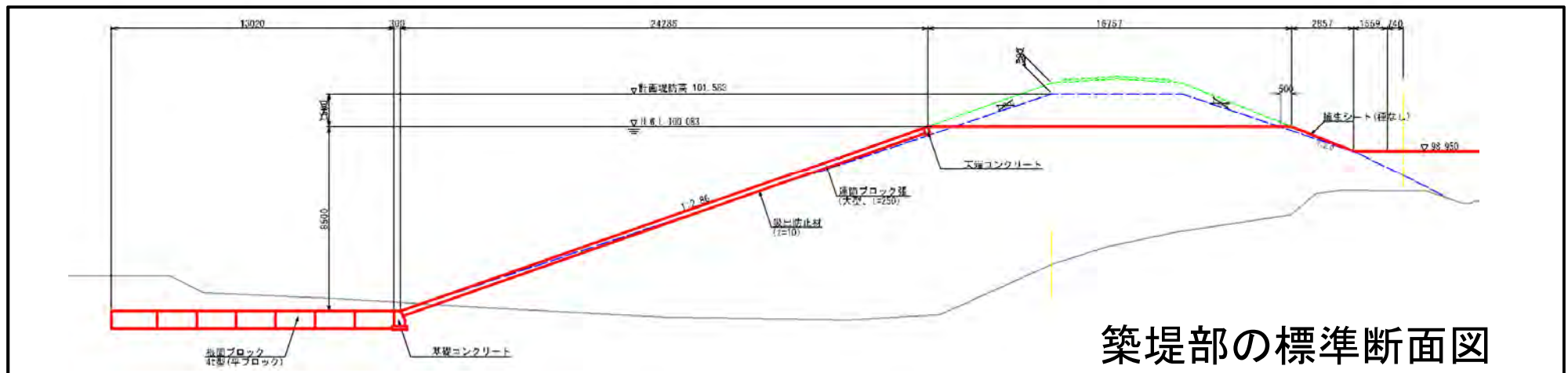
### 二見地区の堤防整備（築堤・護岸）



二見地区施工前



二見地区施工後



## 2. 主な工事箇所の概要（緊急河川敷道路の整備）



### 緊急河川敷道路の整備

- ・河川敷を利用した地震発生時の避難ルート及び救援・災害復旧資材等の輸送ルートとして、緊急河川敷道路を整備中です。
- ・平成27年度は、緊急河川敷道路の橋梁架替工事を2箇所で行いました。



施工前



施工後

## 2. 主な工事箇所の詳細（湊地区の堤防強化工事）



### 堤防の強化

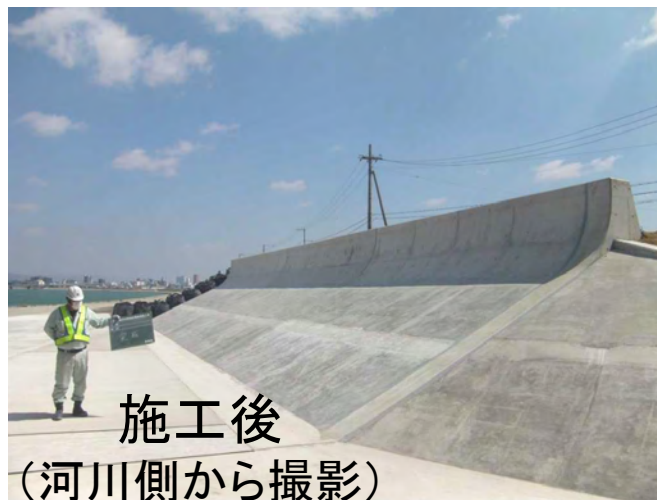
- ・堤防の構造物としての安全性を確保するため、堤防の強化工事を実施しています。
- ・平成27年度は、湊地区において、堤防強化工事として堤防基礎地盤の締固め改良工事を実施し、築堤工事として既設の脆弱堤防をパラペット（波返し）堤防に改良しました。



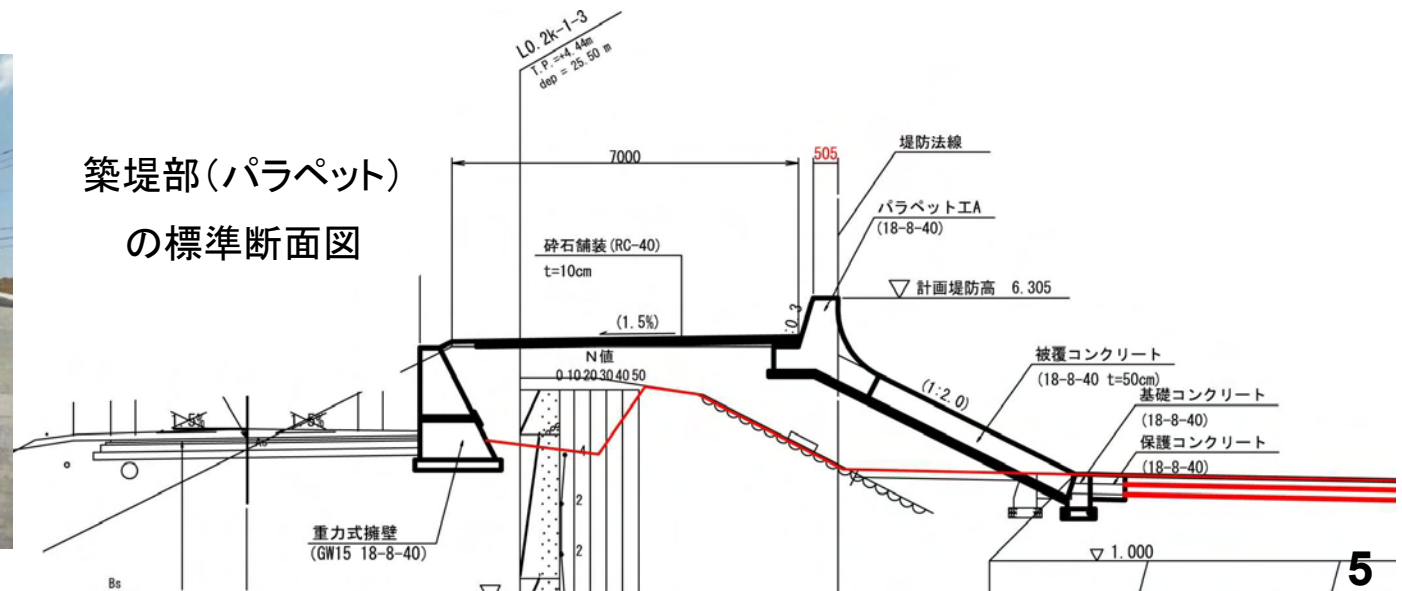
施工前



施工後



築堤部（パラペット）  
の標準断面図



# 3. 災害復旧工事（兄井地区下流災害復旧工事）



## 災害復旧工事

- ・平成25年9月15日に台風18号出水によって被災した箇所を、平成26年度に引き続き、推進しています。



兄井地区被災状況

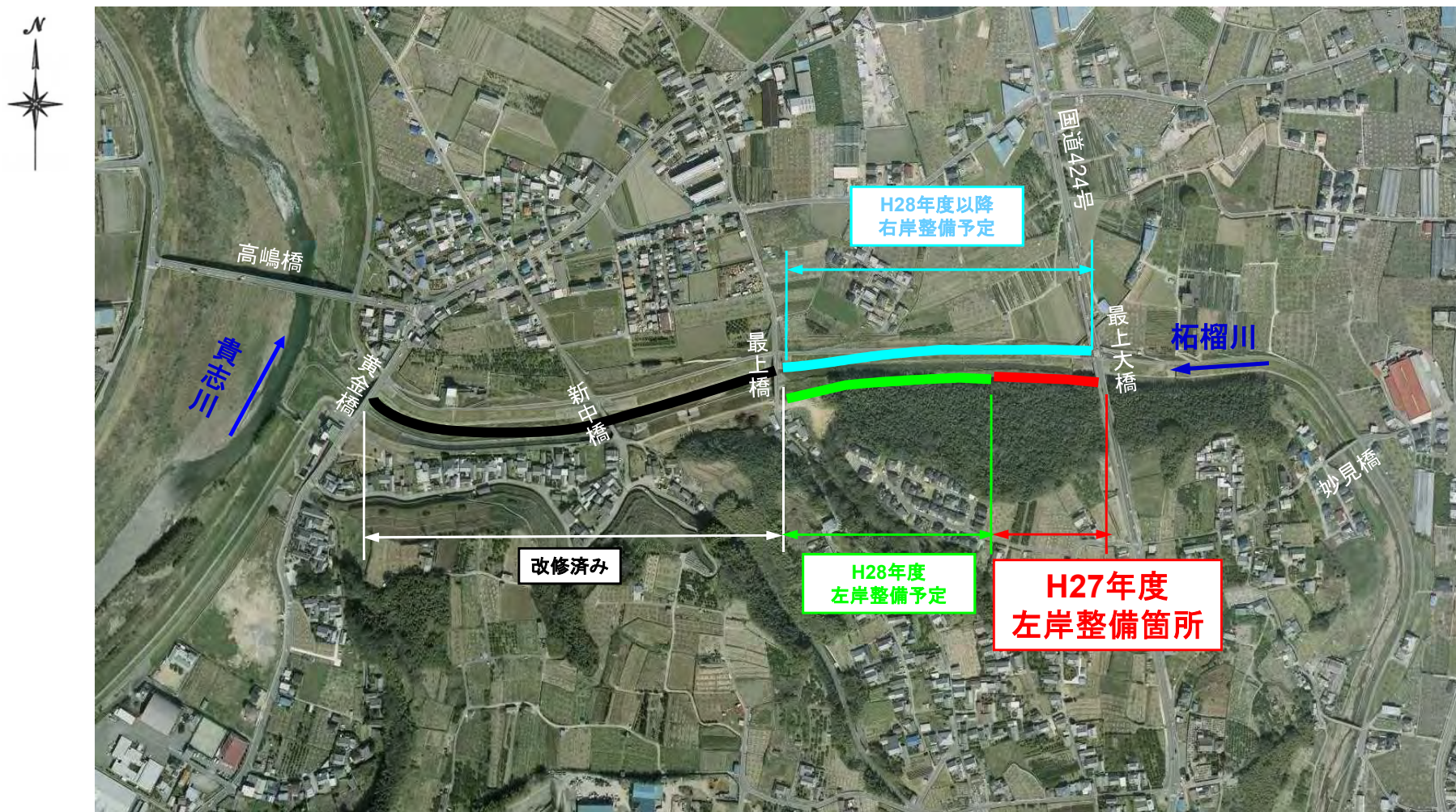


# 4. 柘榴川河道整備工事



## 柘榴川河道整備工事

- ・貴志川支川の柘榴川において、貴志川の改修に合わせて河川法施行令2条7号に基づき河道整備を実施中です。



柘榴川河道整備工事 位置図

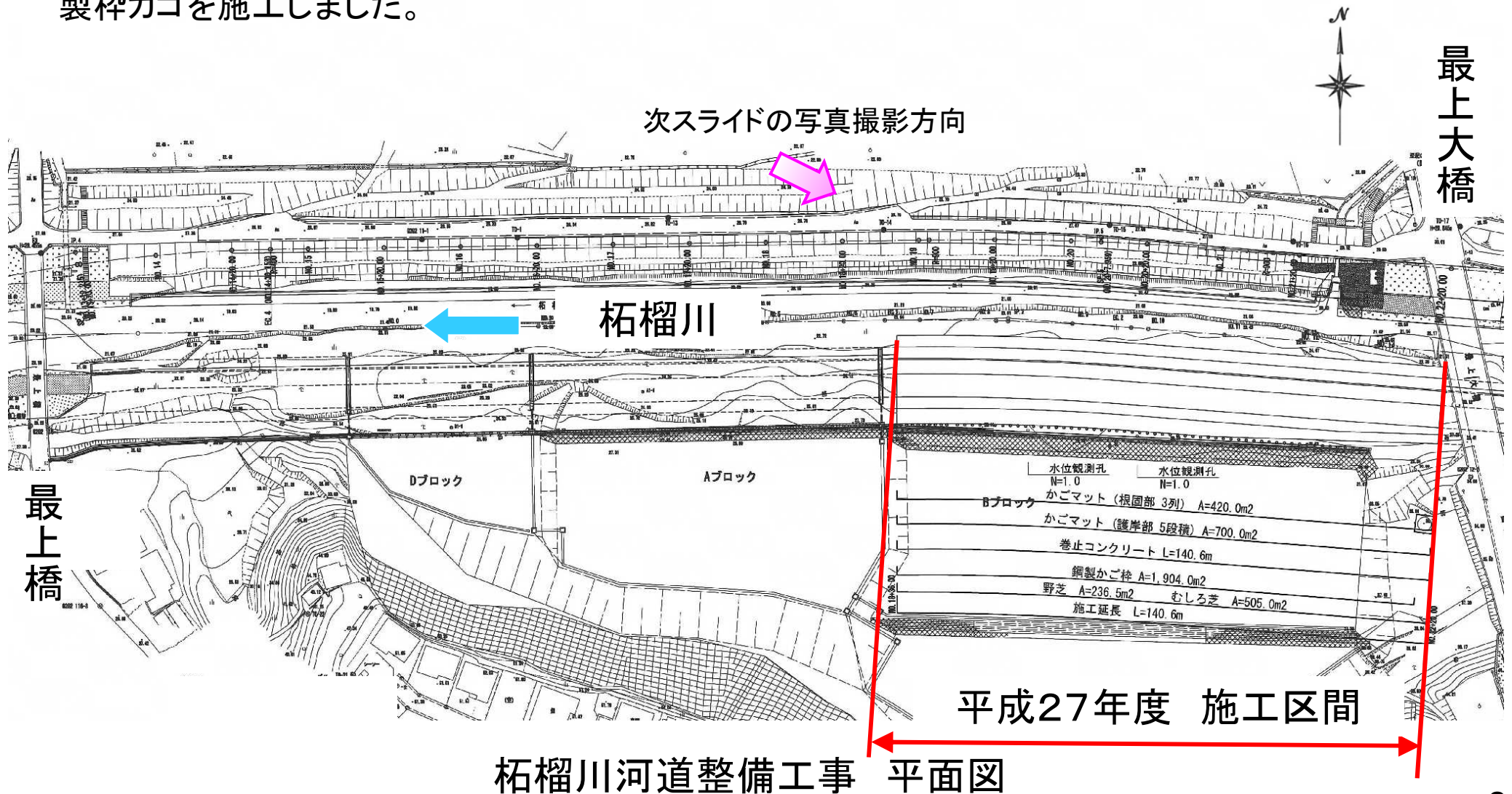


# 4. 柘榴川河道整備工事



## 柘榴川河道整備工事

- ・貴志川支川の柘榴川は、地すべり地区の末端に存在していることから、地すべり対策と河道整備の事業を一体化して実施しています。
- ・平成27年度は、最上大橋下流左岸の下記の場所において、地すべり防止と護岸整備を兼ねた鋼製枠カゴを施工しました。



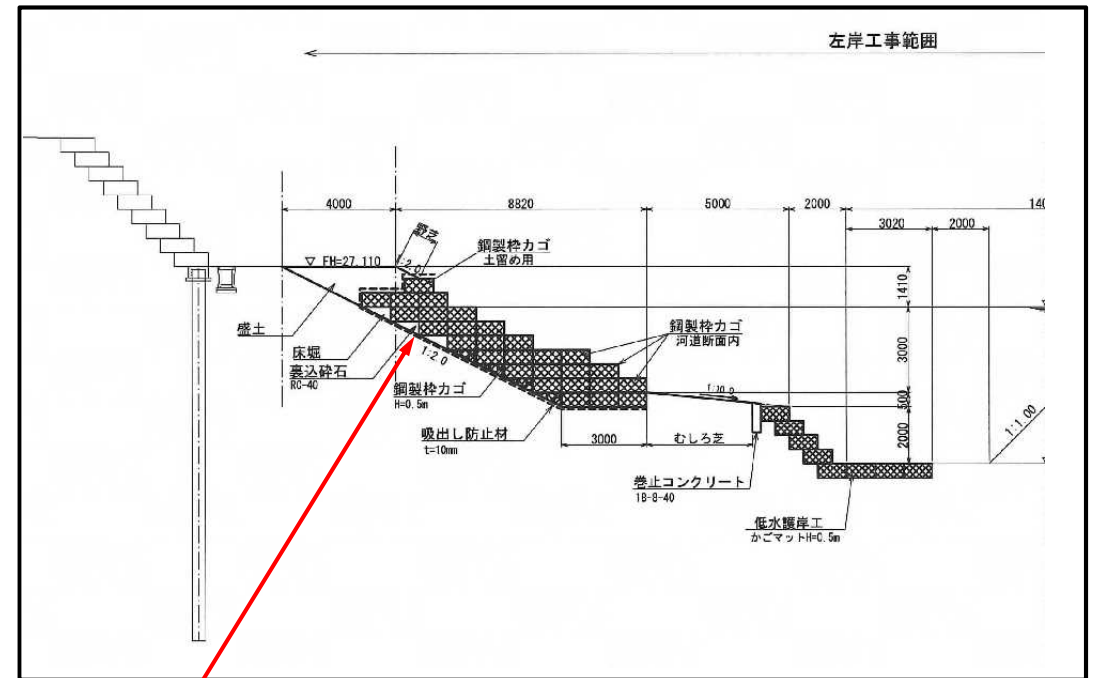
# 4. 柘榴川河道整備工事



## 柘榴川河道整備工事



柘榴川施工状況



柘榴川河道整備工事横断図

鋼製枠カゴ