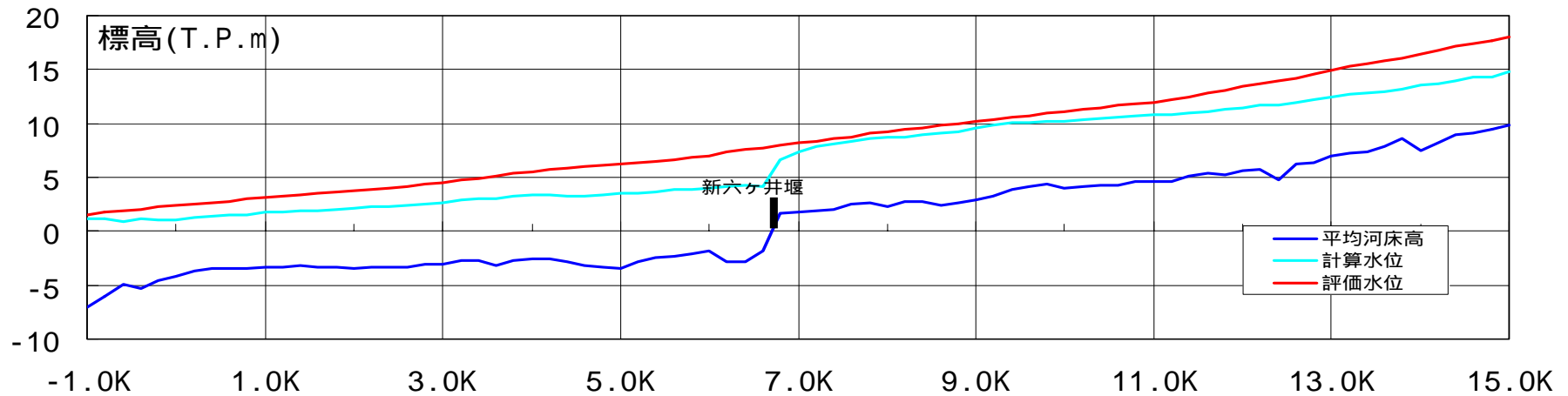
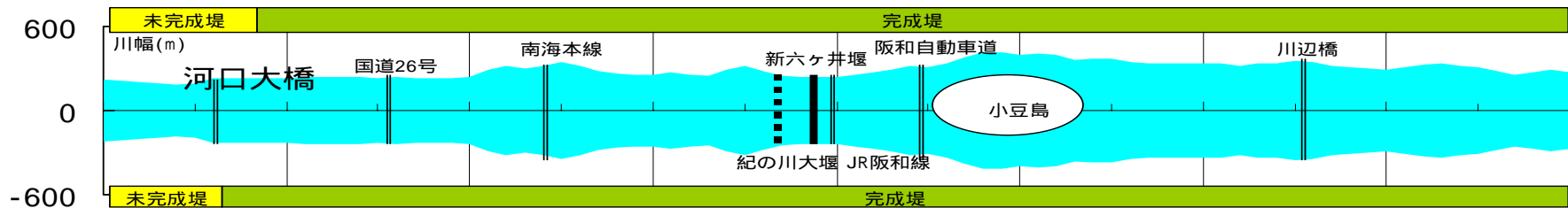
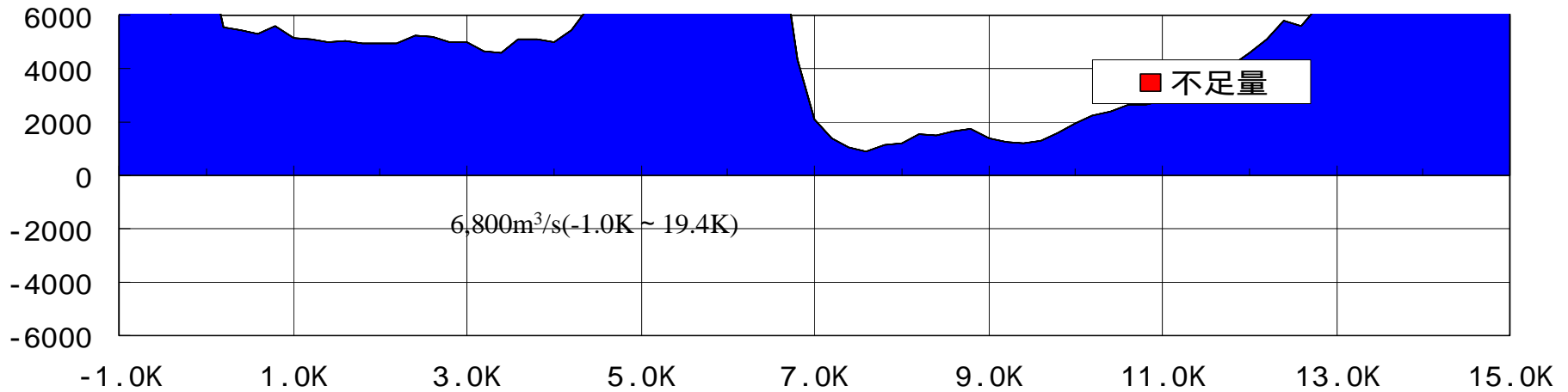


第4節 破堤が生じる 可能性のある区間

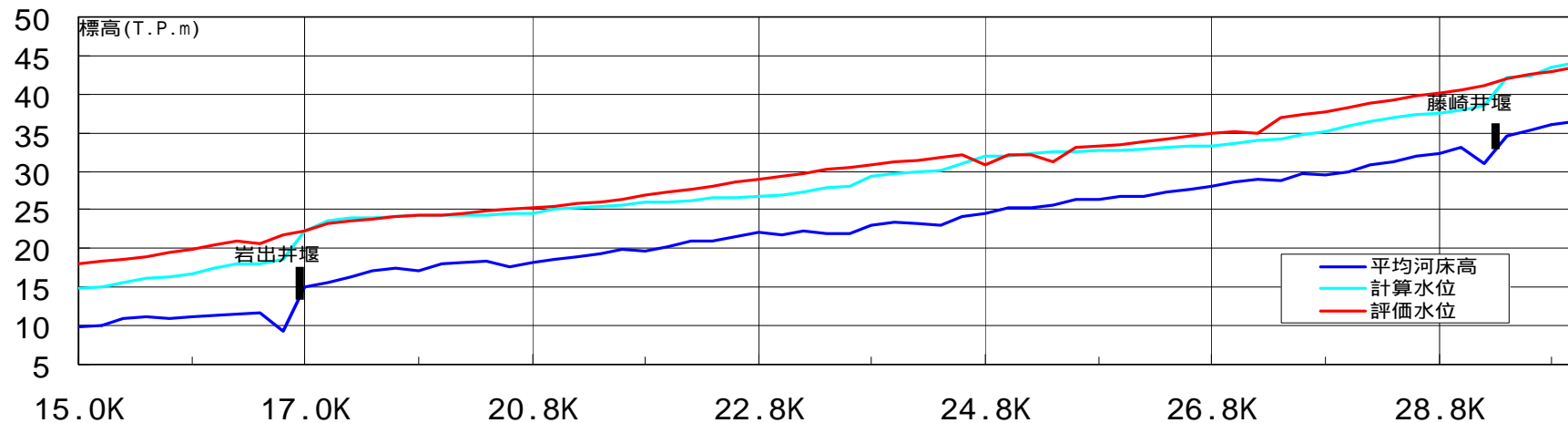
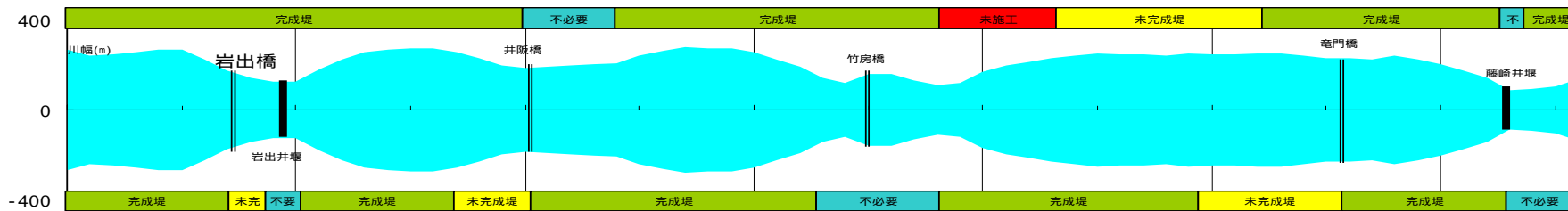
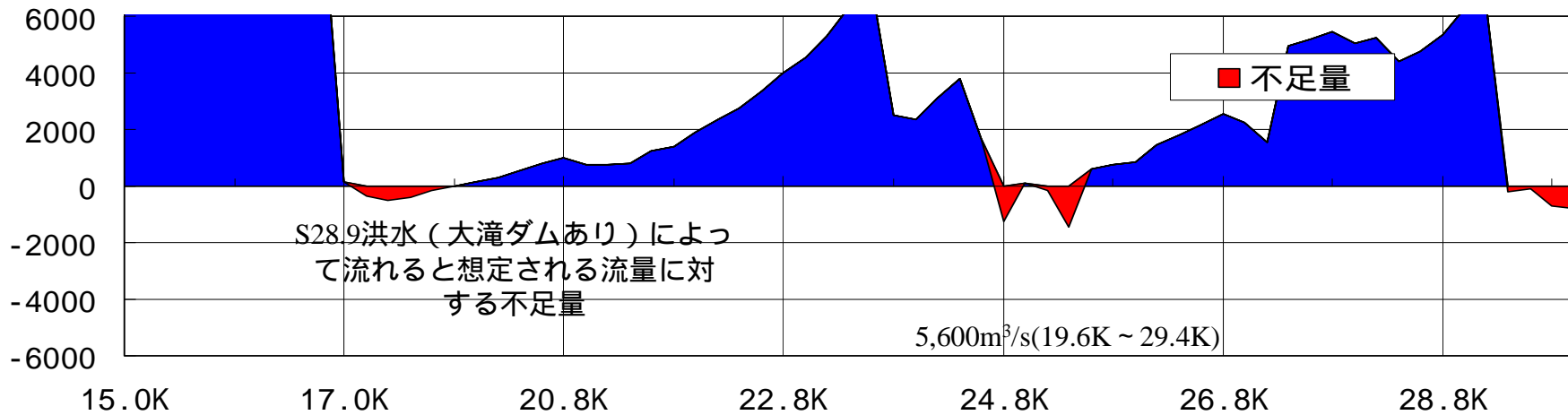
第1項 昭和28年9月洪水で 想定される危険区域

(大滝ダム完成後)

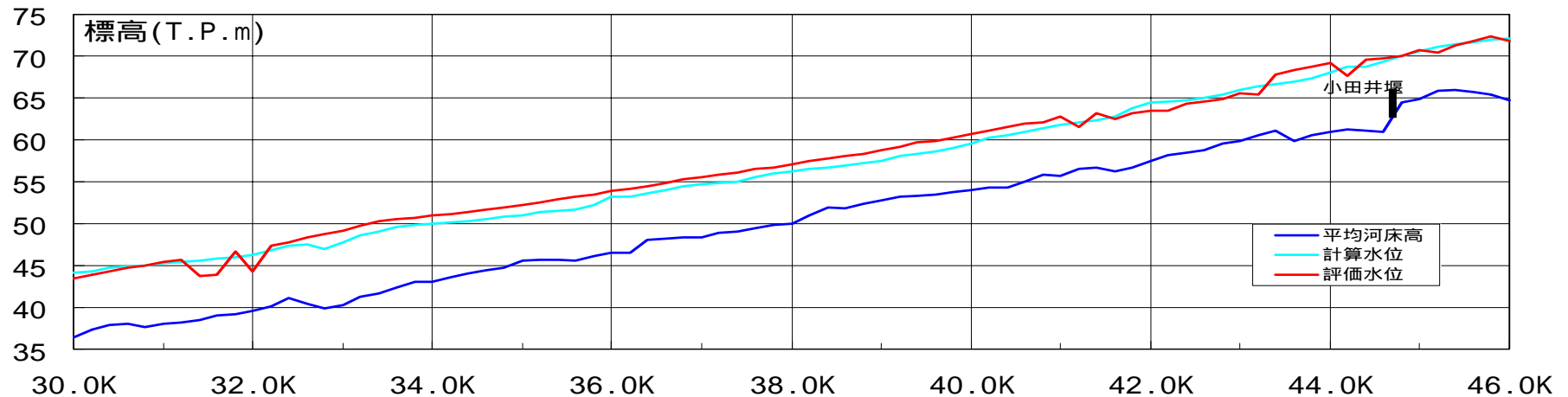
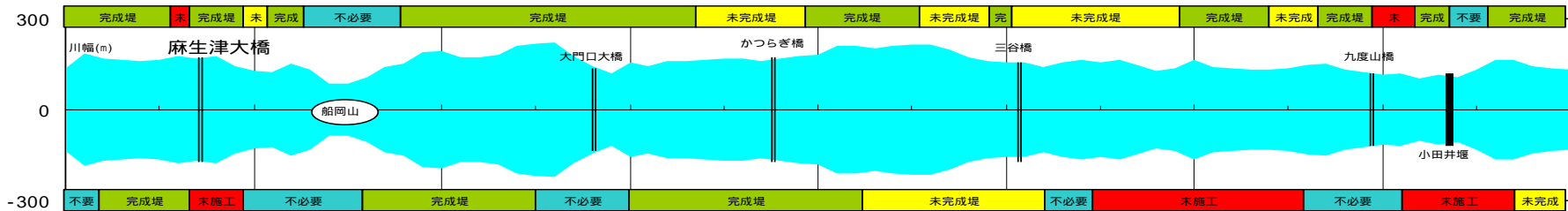
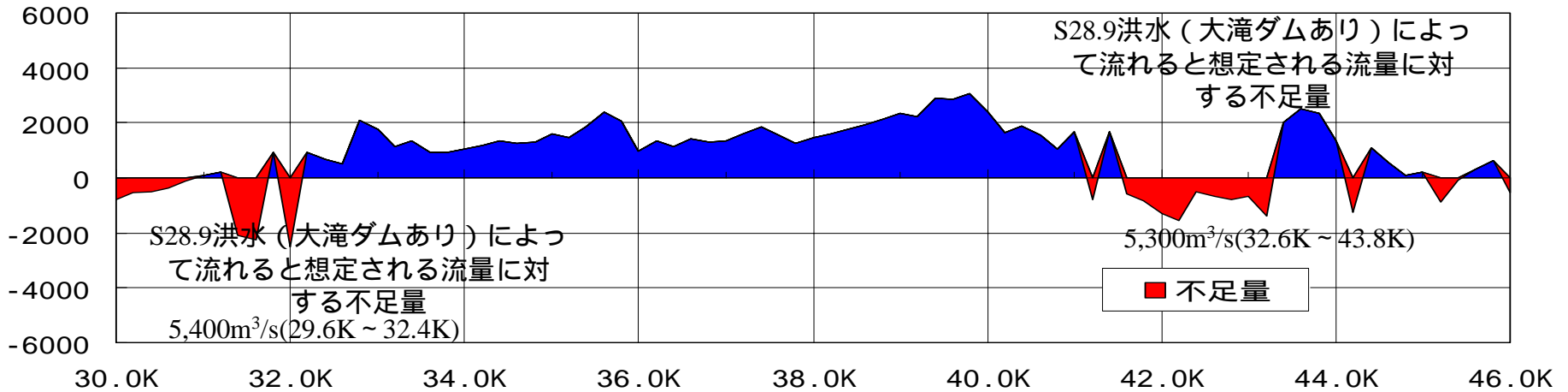
現況河道流下能力 (1 - 1)



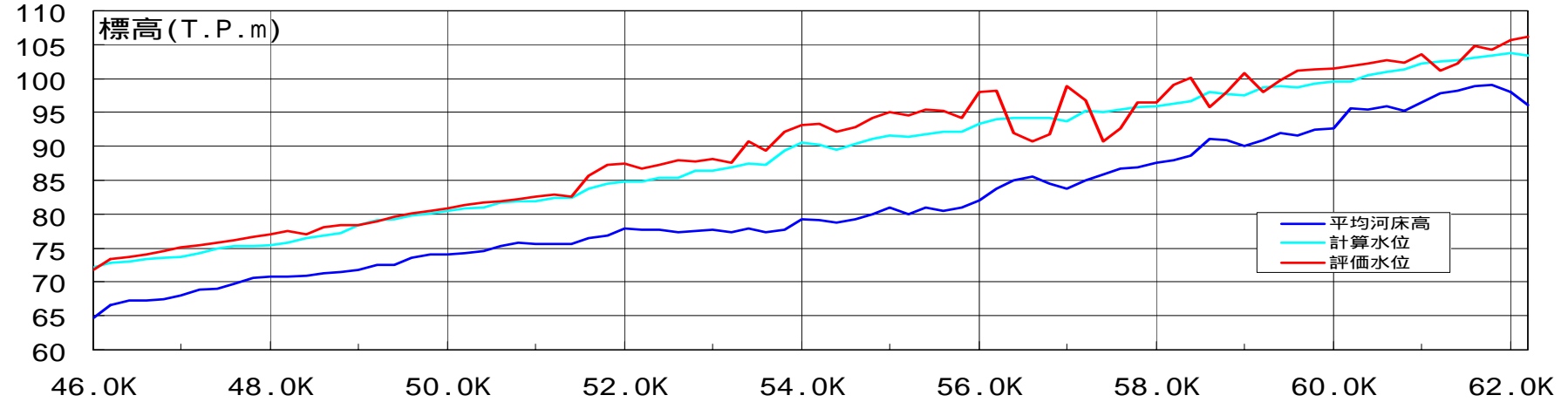
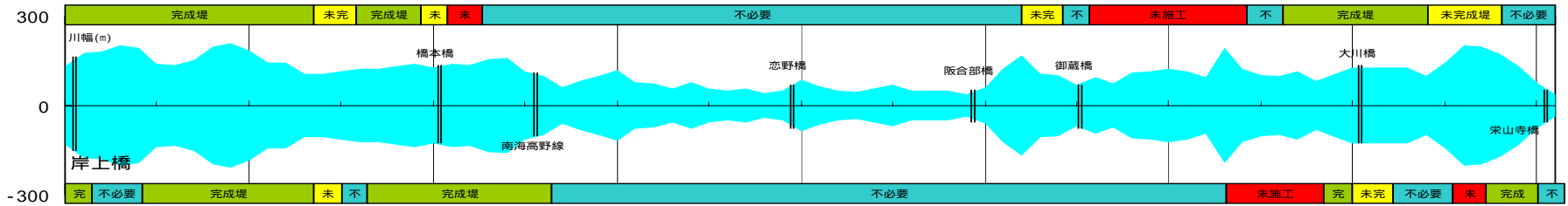
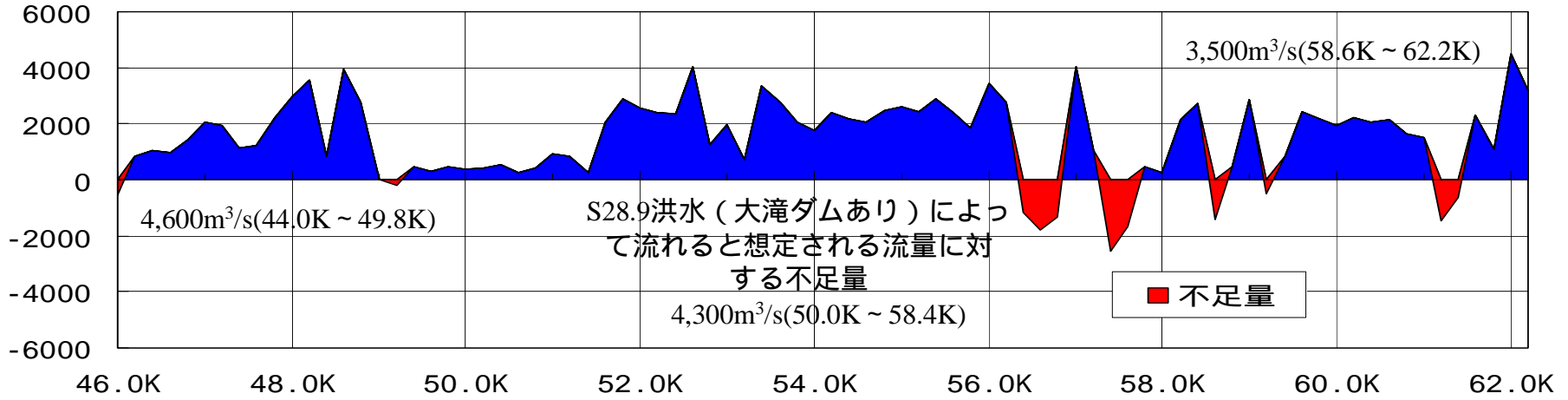
現況河道流下能力 (1 - 2)



現況河道流下能力 (1 - 3)



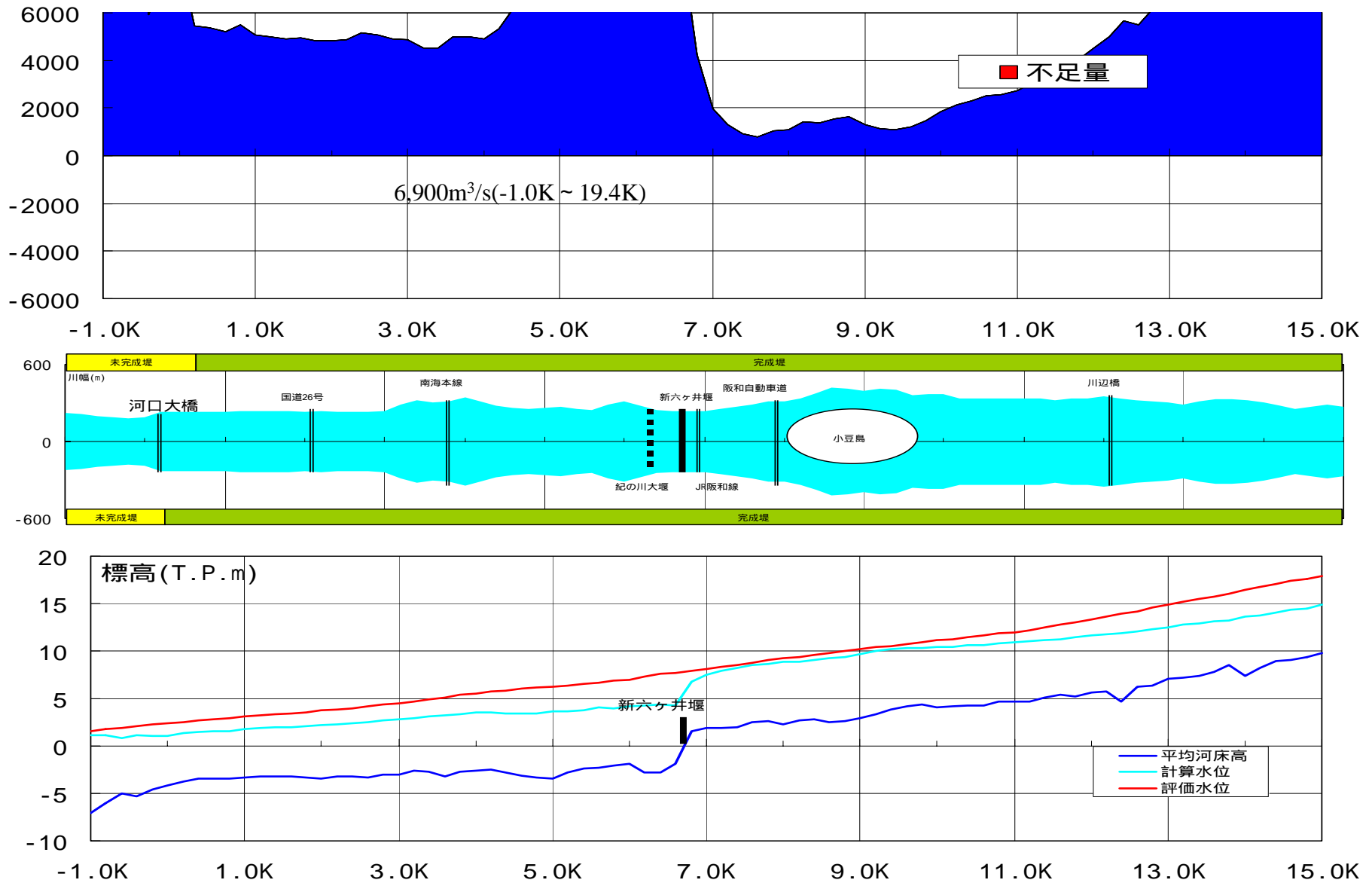
現況河道流下能力 (1 - 4)



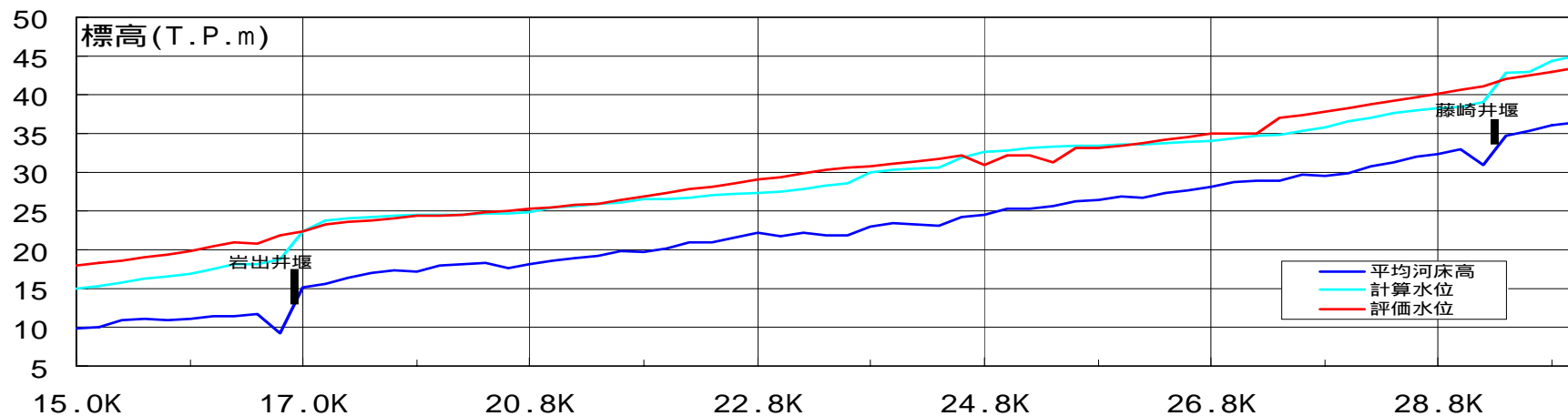
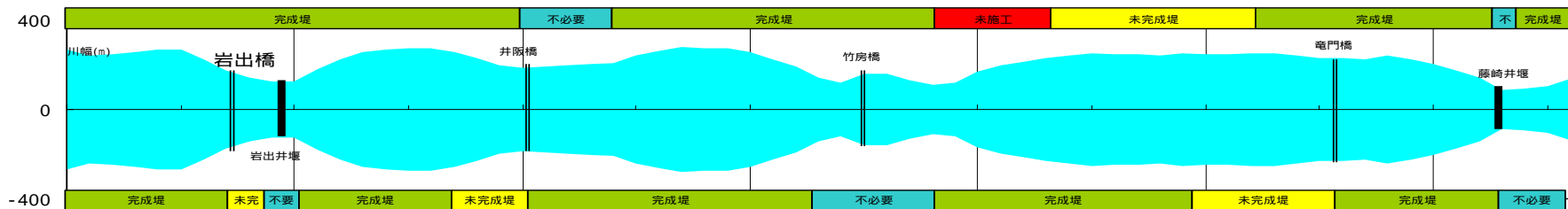
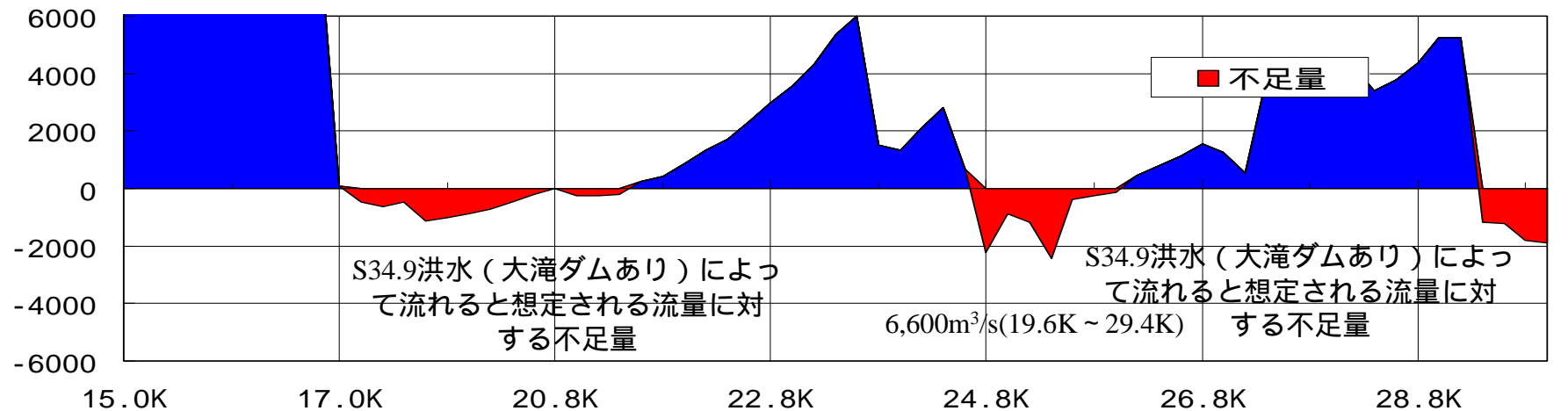
第2項 昭和34年9月洪水で 想定される危険区域

(大滝ダム完成後)

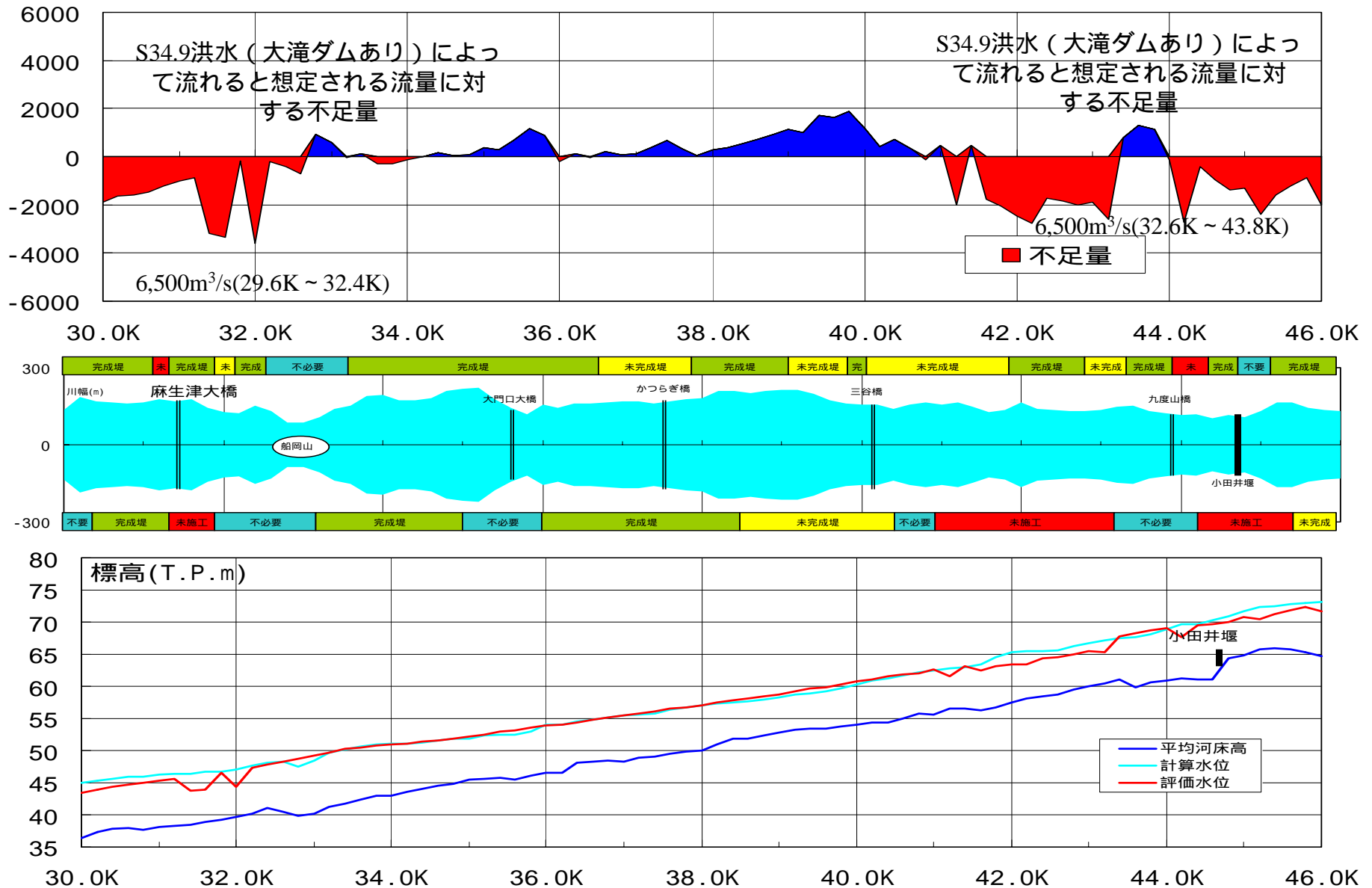
現況河道流下能力 (2 - 1)



現況河道流下能力 (2 - 2)



現況河道流下能力 (2 - 3)



現況河道流下能力 (2 - 4)

