

### (3) 大和川の上流から河口までのようす

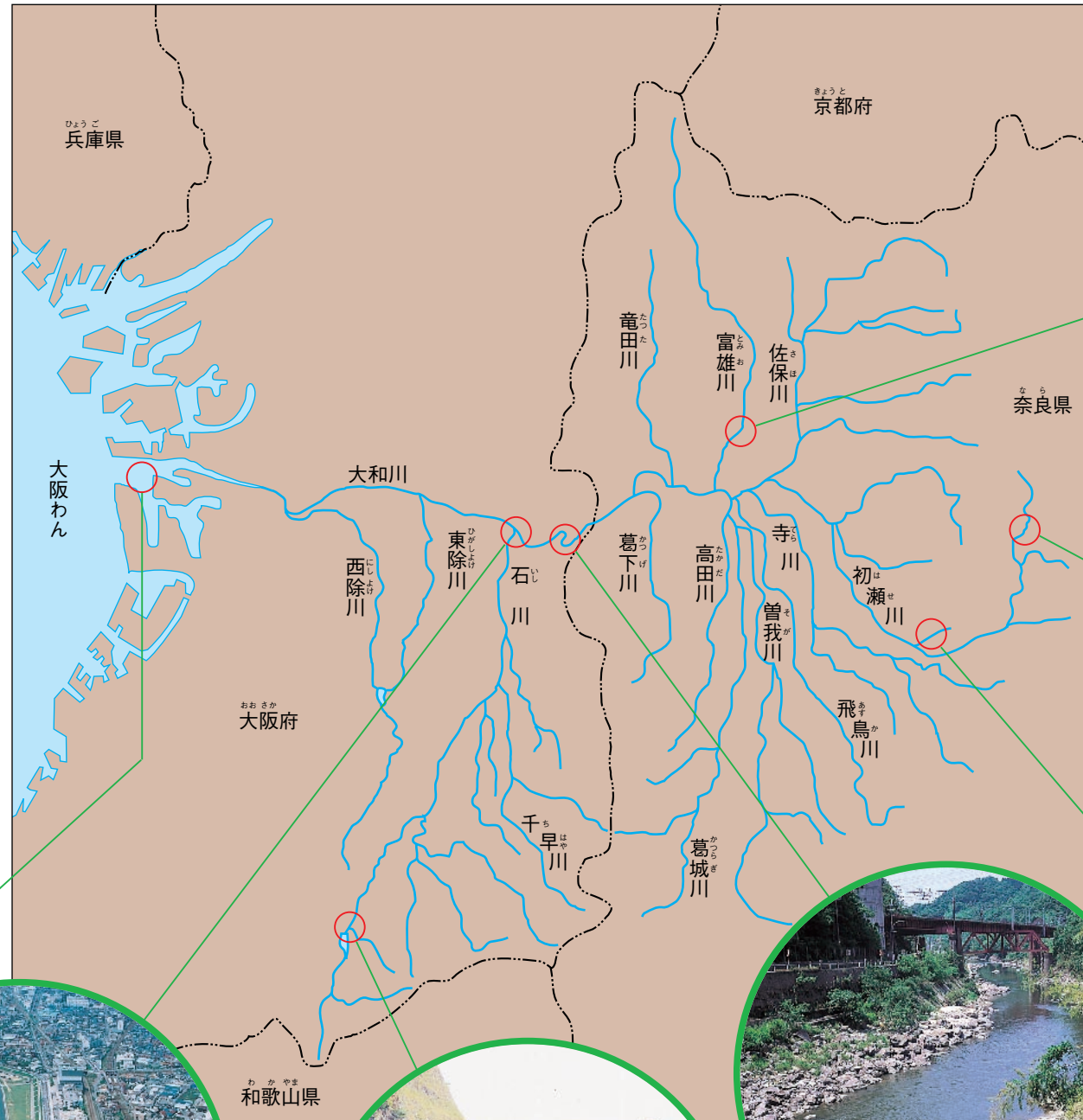
大和川のようすは、上流から河口にいたるまで、ずいぶん変化に富んでいます。上流では小さな浅い川ですが、下流では川はばが広がっています。また、山地を流れる川と住たく地を流れる川とでは、川のようすが大きくちがっています。

大和川とおもな支流

川	川の長さ(km)	流域面積(km <sup>2</sup> )
大和川	68	1070
おもな支流		
石川	29	223
曾我川	27	159
西除川	26	54
寺川	23	70
葛城川	23	52
飛鳥川	22	41
富雄川	22	47
佐保川	15	131
葛下川	15	48
東除川	14	40
千早川	14	36
竜田川	13	54
高田川	13	29

(1999年)


(建設省調べ)



▲富雄川



▲大和川のみなもと付近



▲亀の瀬



▲初瀬川の支流近くに立てられた万葉歌ひ



▲大和川の河口



▲大和川の中流  
(左から石川が合流)



▲滝畑ダム



# (4) 大和川をとりまく地域

大和川流域をもつ市町村は41あり、およそ200万人の人口とがくらしています。また、大和川をとりまく地域には、それよりたくさん的人口とがくらしています。

市町村ごとの人口みつ度をみると、大和川の中流から下流にかけて、人口が集中していることがわかります。



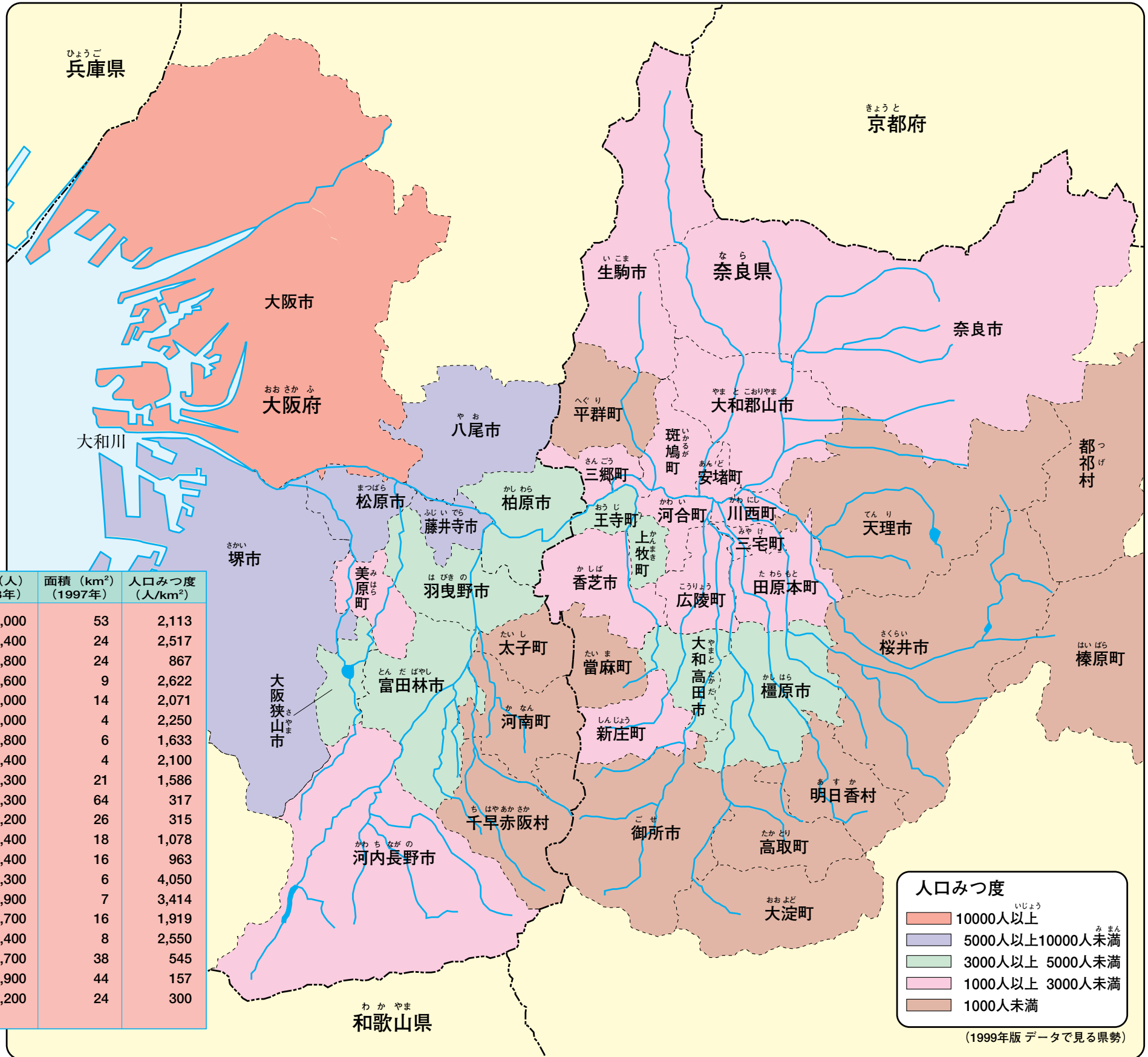
流域とは、地面にふった雨が川に流れこむ地域のことをいうのよ。

大和川をとりまく市町村

市町村	人口(人) (1998年)	面積(km <sup>2</sup> ) (1997年)	人口みつ度 (人/km <sup>2</sup> )	市町村	人口(人) (1998年)	面積(km <sup>2</sup> ) (1997年)	人口みつ度 (人/km <sup>2</sup> )
大阪市	2,476,100	221	11,204	生駒市	112,000	53	2,113
堺市	787,800	137	5,750	香芝市	60,400	24	2,517
八尾市	268,900	42	6,402	平群町	20,800	24	867
富田林市	124,100	40	3,103	三郷町	23,600	9	2,622
河内長野市	121,700	110	1,106	斑鳩町	29,000	14	2,071
松原市	132,900	17	7,818	安堵町	9,000	4	2,250
柏原市	78,500	25	3,140	川西町	9,800	6	1,633
羽曳野市	118,900	26	4,573	三宅町	8,400	4	2,100
藤井寺市	66,600	9	7,400	田原本町	33,300	21	1,586
大阪狭山市	56,100	12	4,675	榛原町	20,300	64	317
太子町	13,600	14	971	高取町	8,200	26	315
河南町	16,300	25	652	新庄町	19,400	18	1,078
美原町	37,900	13	2,915	当麻町	15,400	16	963
千早赤阪村	7,400	37	200	上牧町	24,300	6	4,050
奈良市	361,700	212	1,706	王寺町	23,900	7	3,414
大和高田市	75,300	16	4,706	広陵町	30,700	16	1,919
大和郡山市	95,300	42	2,269	河合町	20,400	8	2,550
天理市	69,700	86	810	大淀町	20,700	38	545
橿原市	123,900	40	3,098	都祁村	6,900	44	157
桜井市	63,900	99	645	明日香村	7,200	24	300
御所市	35,700	61	585				

(1999年版 データで見る県勢)

人口みつ度：1km<sup>2</sup>あたりの人口



**人口みつ度**

- 10000人以上
- 5000人以上10000人未満
- 3000人以上 5000人未満
- 1000人以上 3000人未満
- 1000人未満

(1999年版 データで見る県勢)

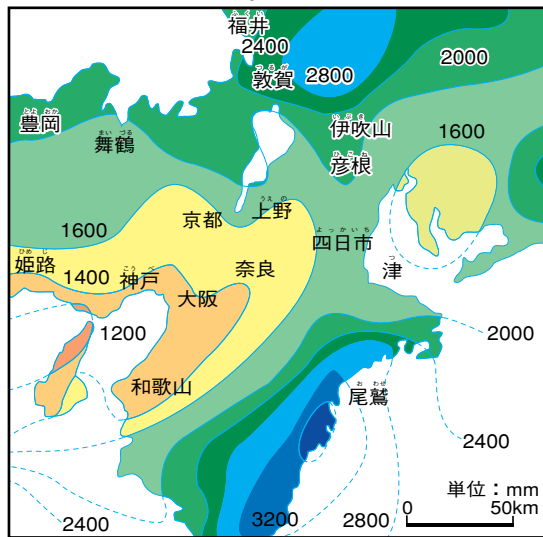
# 《資料》 数字で見る大和川

近畿地方のおもな川

川	流域面積(km <sup>2</sup> )	川の長さ(km)	流域の都道府県
淀川	8,240	75	大阪府・京都府・滋賀県・兵庫県・奈良県・三重県
熊野川	2,360	183	和歌山県・奈良県・三重県
由良川	1,880	146	京都府・兵庫県
加古川	1,730	96	兵庫県
紀の川	1,660	136	和歌山県・奈良県
円山川	1,300	68	兵庫県
大和川	1,070	68	大阪府・奈良県

(1998年 河川ハンドブックほか)

近畿地方の年間平均こう水量



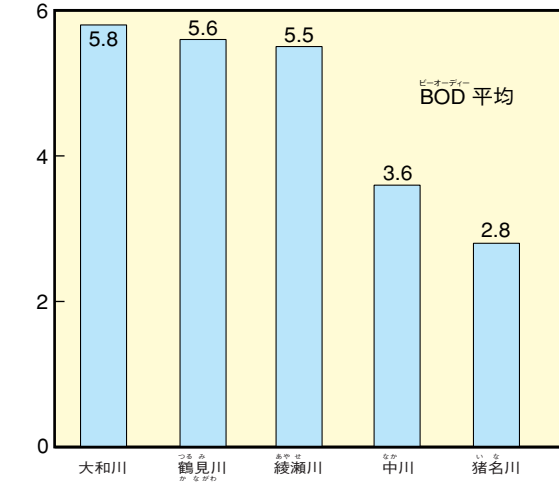
(1961~90年の平均) (日本気候図)

日本のおもな川

川	流域面積(km <sup>2</sup> )	川の長さ(km)	流域の都道府県
利根川	16,840	322	群馬県・埼玉県・栃木県・茨城県・千葉県・東京都
石狩川	14,330	268	北海道
信濃川	11,900	367	長野県・新潟県・群馬県
北上川	10,150	249	岩手県・宮城県
木曾川	9,100	227	長野県・岐阜県・愛知県・三重県・滋賀県

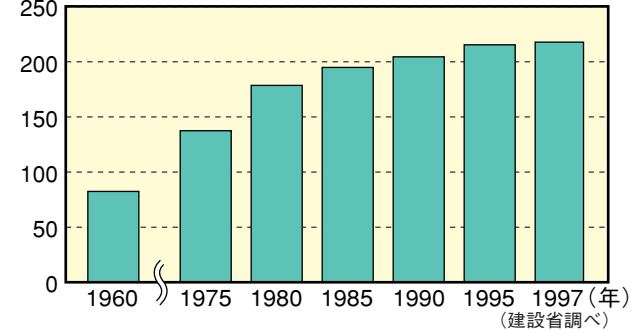
(1998年 河川ハンドブック)

日本のおもな川のよごれ

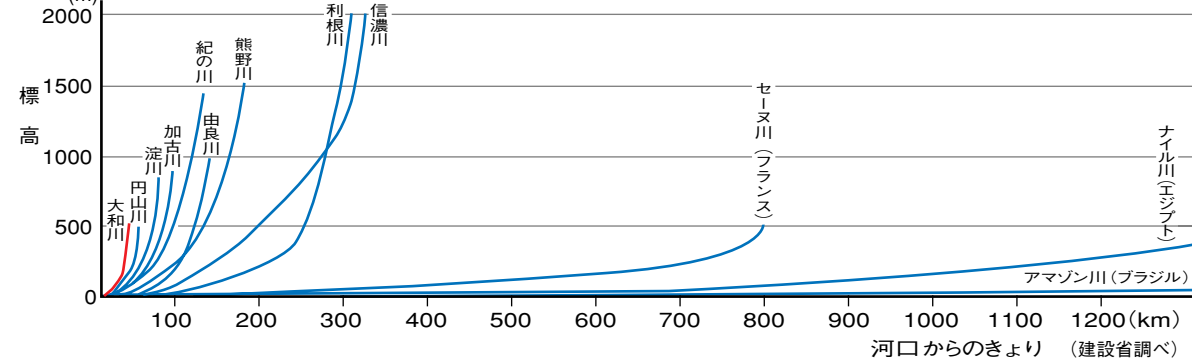


(1998年) (建設省調べ)

大和川をとりまく市町村の人口の変化



おもな川のかたむき



## 近畿地方の母なる川 淀川

淀川は、大和川とともに近畿地方の母なる川とよばれ、日本一大きな湖である琵琶湖をみなもととしています。また、その流域は、滋賀県、京都府、奈良県、三重県、兵庫県、大阪府の2府4県にまたがっています。

淀川は、流れる水の量も豊富で、古くから近畿地方で生活する人びとの飲み水などに利用されてきました。大和川のまわりの市町村でも、淀川の水を飲み水などに利用している地域がたくさんあります。



▲淀川 (左から桂川, 宇治川, 木津川の合流付近)

▼淀川流域図



大和川の水は、飲み水としては使われていないのかな？

