





# 上牧町

# 主な流域対策施設

※注) 各流域対策施設は平成21年度の調査結果による。

凡 例	
	昭和57年8月出水による浸水域
	平成7年7月出水による浸水域
	平成11年8月出水による浸水域
	平成19年7月出水による浸水域



濁池



防災調整池

- ① 工場敷地造成工事
- ② 青空駐車場
- ③ 小集落地区改良事業
- ④ 上牧町下牧住宅開発
- ⑤ レインボープラザ西大和
- ⑥ 総合保健福祉センター
- ⑦ パチンコ店  
(ガチャポン上牧店)



雨水貯留浸透施設

- ⑧ 上牧町立上牧第二中学校
- ⑨ 上牧町立上牧第二小学校
- ⑩ 上牧町立上牧小学校  
(下運動場)

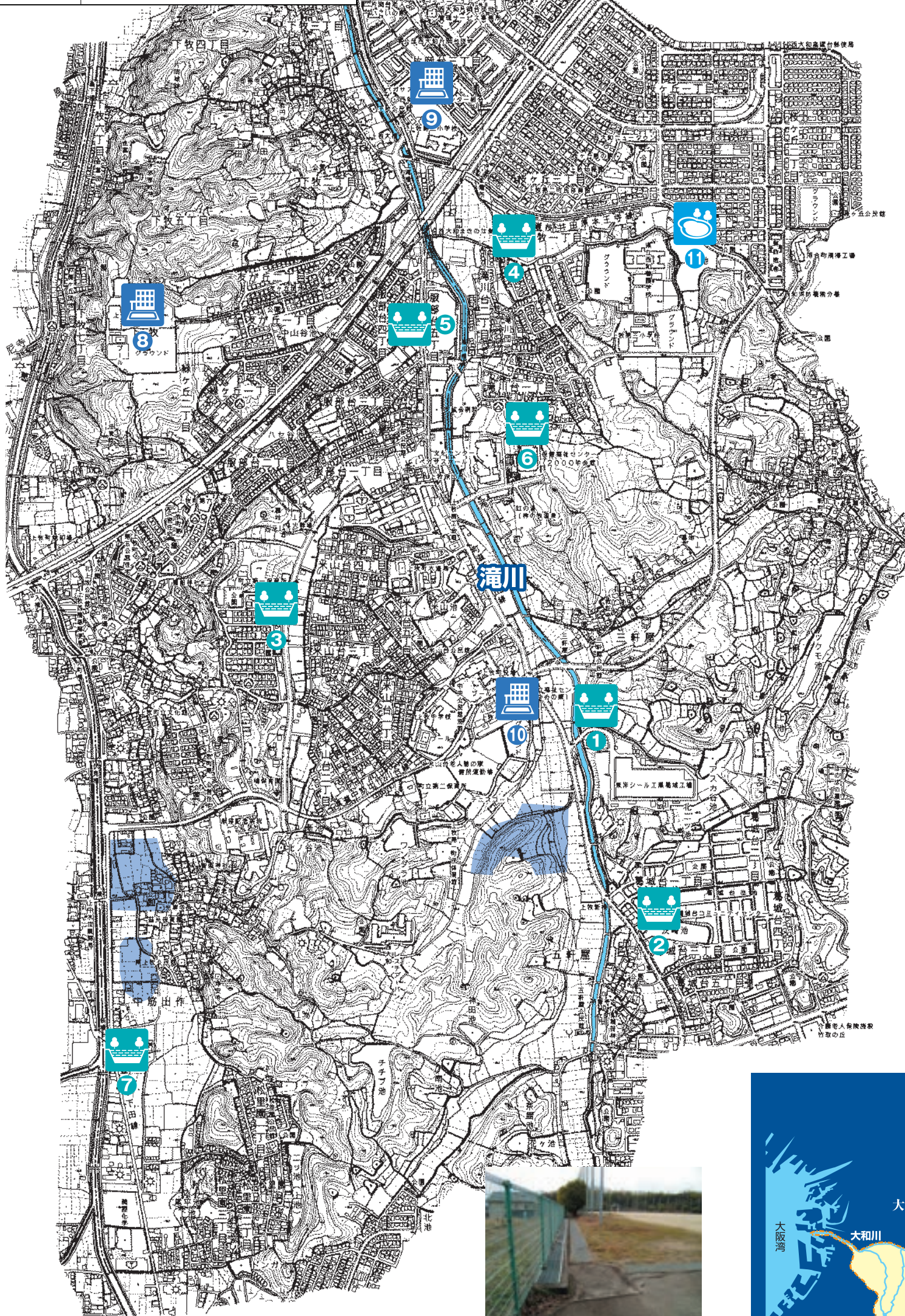


ため池治水利用

- ⑪ 濁池



工場跡地造成工事



上牧町立上牧第二中学校

0 200 400 600 800 1,000(m)

