

大和川流域LETTER


令和6年度5月号



大和川河川事務所の事業や取り組み状況をお知らせします

【大和川河川事務所事業概要が令和6年度版に更新されました】

大和川河川事務所の令和6年度の事業をまとめた事業概要を作成しました！頻発する水害に備えるため、国だけでなく、自治体や企業、住民などあらゆる関係者が協働して、流域全体で水災害対策を行う「流域治水」を進めています。調査や工事、管理などの事業により、みなさんの安全・安心を引き続き守っていきます！



事務所1Fに置いてあります！

↓↓大和川河川事務所が取り組んでいる事業一覧↓↓

(詳細は事務所ホームページをご確認ください)

下流域

■河川改修事業

対策内容：河道掘削

■高規格堤防整備事業（阪高大和川線地区）

対策内容：高規格堤防盛土、まちづくり整備（宅地整備等）



中流・上流域

■大和川流域治水整備事業※

対策内容：遊水地整備、河道掘削

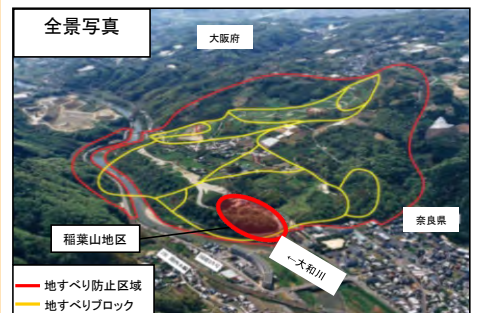


<凡例>

- 令和5年度補正予算
- 令和6年度当初予算

■亀の瀬地すべり対策事業（稲葉山地区）

対策内容：抑止工・鋼管杭工



事業勘定	R6当初予算 (百万円)	R5補正予算 (百万円)
一般河川改修費	2,340	1,742
河川維持修繕費	635	561
総合水系環境整備事業費	158	140
河川都市基盤整備事業費	2,084	710
砂防事業費	692	80
合計	5,909	3,233

【大雨への備えできていますか？】



大和川では、6月から出水期（大雨で増水しやすい期間）に入ります。昨年の6月には大和川で増水があり、JR大和路線の三郷駅前で軌道敷が浸水しました。大和川沿川の市町でも避難指示等が発令されました。近年、気候変動の影響により、豪雨の発生頻度が増加傾向となっております。いざという時のために事前の準備をしておきましょう！

令和5年6月に大和川で洪水発生！



事前に浸水リスク、避難経路を確認！



自治体が作成しているハザードマップやハザードマップポータルサイト（<https://disaportal.gsi.go.jp/>）などで、お住いの浸水リスク・避難場所の確認ができます！



ハザードマップポータルサイト

ハザードマップポータルサイト

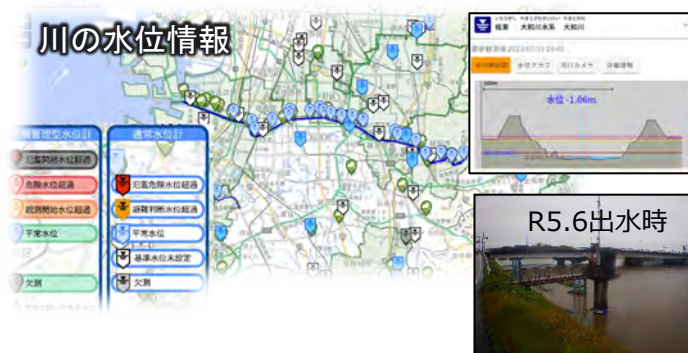
マイタイムライン（個人の防災行動計画）を作成することで、大雨によって河川の水位が上昇する時の防災行動を時系列的に整理することができます！



マイタイムラインの作るためのキットもあります！



大和川の水位や避難情報はインターネットから入手！



大和川の水位やカメラ映像、避難指示など大雨の時に必要な情報は、下記から確認できます！

- 川の水位情報 (<https://k.river.go.jp/>)
- 川の防災情報-国土交通省 (<https://www.river.go.jp/index>)

大雨の時は、川の状態を直接見に行かないください！



川の水位情報



川の防災情報
国土交通省

【大和川河川事務所も大雨への備えを進めています！】

大和川河川事務所でも、6月からの出水期に備え、様々な取り組みを実施しています！

自治体等と危険箇所の合同巡視！（令和6年4月24日～5月14日）

自治体毎の危険箇所（出水時にいち早く危険水位や越水する水位に達する箇所）の位置と、状況を把握できる危機管理型水位計や簡易カメラの位置を確認してもらいました。



大和川左岸 10.0k



大和川右岸 26.8k

大和川水系の「ダム洪水調節機能協議会」を開催！（令和6年5月31日）

既存ダムの洪水調節機能の向上させ、事前放流をより効果的に実施するために、事前放流の実施体制及び連絡体制の確認をしました。



ダム洪水調節機能協議会



災害対策用機械等の操作訓練を実施！（令和6年5月20日）

災害時の停電などに備えた事務所自家用発動発電設備のほか、災害対策用機械の機能説明や操作訓練、サイレン吹鳴などを実施しました。



自家用発動発電設備



照明車の操作訓練

～「大和川水辺の楽校まつり」が開催されました！！～

大和川が子ども達の自然環境教育の場となるよう、砂州や水辺での体験学習を行うとともに、憩いの場となる水辺空間を住民の方々に体験していただくことを目的に「水辺の楽校まつり」が開催されました。当日は好天に恵まれ、多くの方に御参加いただき、様々な催しを通じて、大和川の水辺を楽しんでいただくことができました。

体験型実験・パネル展示



事務所マスコットキャラクター「かっぱるくん」とツーショット



貯留施設の必要性が理解できる治水模型実験

事務所取り組みを紹介するパネル展示

大和川の水辺を楽しむプログラム



ステージプログラム



砂州プログラム



出展テントプログラム

・イベント概要

- 日 時：令和6年4月28日（日）
10:00～15:00
- 場 所：大和川公園及び河川敷
（堺区香ヶ丘町地先）
- 主 催：「楽しいんやさかい大和川」
子どもの水辺協議会
浅香山校区自治連合協議会
- 参加者：約1,000人

・プログラム

- ステージプログラム
合唱、ダンス、ゆるキャラショー等
- 砂州プログラム
水辺の楽校教室、川遊び
安全講習、魚とり体験、水質調査
- 出展テントプログラム
体験教室、パネル展示、模擬店
堺市PRコーナー等

