令和7年度(2025年度)

重要水防箇所

淀川河川事務所

事務所名：淀川河川事務所

① 府県名	② 河川名	③ 直轄管理区間延長		④ 水防不要区間	水防の必要がある区間											備考
					⑤ 水防不能区間	重要水防箇所指定区間									⑨ 重要水防箇所非指定区間	
						⑥ 計			⑦ A			⑧ B				
						堤防		工作物	堤防		工作物	堤防		工作物		
			km	km	km	箇所	km	箇所	箇所	km	箇所	箇所	km	箇所	km	
大阪府	淀川	右岸	37.0	0.0	0.0	3	1.6	23	0	0.0	11	3	1.6	12	35.4	
		左岸	37.0	0.0	0.0	3	1.4	21	0	0.0	7	3	1.4	14	35.6	
		計	74.0	0.0	0.0	6	3.0	44	0	0.0	18	6	3.0	26	71.0	
京都府	宇治川	右岸	16.1	0.0	0.0	10	8.0	26	0	0.0	5	10	8.0	21	8.1	
		左岸	16.1	0.0	0.0	2	2.4	7	0	0.0	2	2	2.4	5	13.7	
		計	32.2	0.0	0.0	12	10.4	33	0	0.0	7	12	10.4	26	21.8	
	木津川	右岸	37.0	0.0	0.0	10	10.0	8	1	0.4	8	9	9.6	0	27.0	
		左岸	37.0	0.0	0.0	7	5.8	10	2	1.4	6	5	4.4	4	31.2	
		計	74.0	0.0	0.0	17	15.8	18	3	1.8	14	14	14.0	4	58.2	
	桂川	右岸	18.6	0.0	0.0	11	12.2	10	4	5.2	6	7	7.0	4	6.0	
		左岸	18.6	0.0	0.0	11	8.8	12	4	5.0	5	7	3.8	7	9.8	
		計	37.2	0.0	0.0	22	21.0	22	8	10.2	11	14	10.8	11	15.8	
	小計	右岸	108.7	0.0	0.0	34	31.8	67	5	5.6	30	29	26.2	37	76.5	
		左岸	108.7	0.0	0.0	23	18.4	50	6	6.4	20	17	12.0	30	90.3	
		計	217.4	0.0	0.0	57	50.2	117	11	12.0	50	46	38.2	67	166.8	

注1. 直轄河川延長は、最新の河川延長とする。
2. 調査対象は、直轄管理区間で、2条7号区間は含まない。
3. 水防不要区間は、山付け部・氾濫しても被害がでない等、水防の必要が認められない区間とする。
4. 水防不能区間は、水防の必要があるが、水防が出来ない区間とする。
ただし、無堤区間はすべてA区間とし、備考欄に「無堤区間」と明記する。
5. 重要水防箇所非指定区間は、水防の必要がある区間から⑤と⑥を除いた区間とする。
6. A、Bの集計において複数の種別が重複する場合、箇所数はそのまま集計し、延長は次により集計する。
Aの延長（Bの重複区間を含む）
Bの延長（Aの重複区間は除く）

集計の例

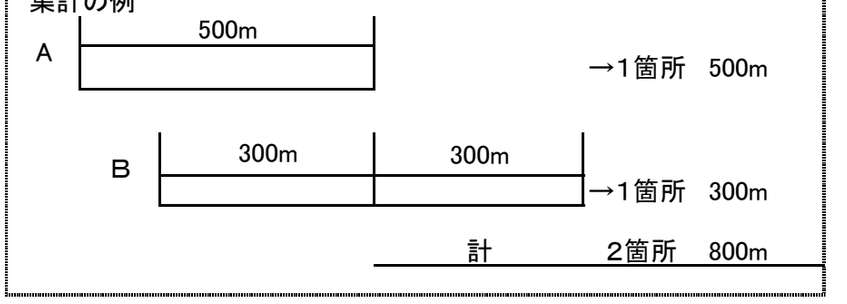

事務所名：淀川河川事務所

① 府県名	② 河川名	③ 直轄管理区間延長		④ 水防必要区間延長	⑤ 重点区間延長			備考
					堤防		工作物	
			km	km	箇所	km	箇所	
大阪府	淀川	右岸	37.0	0.0	3	1.6	23	
		左岸	37.0	0.0	3	1.4	21	
		計	74.0	0.0	6	3.0	44	
京都府	宇治川	右岸	16.1	0.0	10	8.0	26	
		左岸	16.1	0.0	2	2.4	7	
		計	32.2	0.0	12	10.4	33	
	木津川	右岸	37.0	0.0	10	10.0	8	
		左岸	37.0	0.0	7	5.8	10	
		計	74.0	0.0	17	15.8	18	
	桂川	右岸	18.6	0.0	11	12.2	10	
		左岸	18.6	0.0	11	8.8	12	
		計	37.2	0.0	22	21.0	22	
	小計	右岸	108.7	0.0	34	31.8	67	
		左岸	108.7	0.0	23	18.4	50	
		計	217.4	0.0	57	50.2	117	

直轄河川重要水防箇所箇所別調書（令和7年4月）【越水・溢水】

事務所名：　淀　川　河　川　事　務　所

① 図面対象番号	② 河川名	③ 左右岸の別	④ 種別	⑤ 重要度	⑥ 地点名	⑦ 距離杭			⑧ 延長 (m)	⑨ 対象とする流量 (m^3/s)		⑩ 対象とする流量を現況河道に流した時の水位 (T.P.m)	⑪ 現堤防高 (T.P. m)	⑫ 計画堤防余裕高 (m)	⑬ 担当出張所	⑭ 備考
1101	淀川	左	越水・溢水	B	大阪府大阪市福島区海老江三丁目	4.7	～	5.7	1000	12000	(5.2k)	4.11	6.58	2.90	福島	
1102	淀川	左	越水・溢水	B	大阪府大阪市北区中津七丁目	6.9	～	7.1	200	12000	(7.0k)	5.00	7.05	2.20	福島	
1103	淀川	左	越水・溢水	B	大阪府大阪市北区豊崎七丁目	8.1	～	8.3	200	12000	(8.2k)	5.57	7.63	2.20	福島	
1104	淀川	右	越水・溢水	B	大阪府大阪市西淀川区花川一丁目	4.7	～	5.9	1200	12000	(5.2k)	4.11	6.81	2.90	福島	
1105	淀川	右	越水・溢水	B	大阪府大阪市淀川区新北野一丁目	6.9	～	7.1	200	12000	(7.0k)	5.00	7.03	2.20	福島	
2101	宇治川	左	越水・溢水	B	京都市伏見区	44.5	～	47.5	1800	1500	(46.0k)	16.28	17.33	1.50	伏見	
2102	宇治川	左	越水・溢水	B	宇治市宇治塔川	51.1	～	51.7	600	1500	(51.4k)	18.04	18.78	1.50	伏見	
2103	宇治川	右	越水・溢水	B	京都市伏見区	40.1	～	41.3	1200	2200	(40.6k)	15.57	17.43	2.00	伏見	
2104	宇治川	右	越水・溢水	B	京都市伏見区	41.5	～	41.7	200	2200	(41.6k)	15.61	17.40	2.00	伏見	
2105	宇治川	右	越水・溢水	B	京都市伏見区	41.9	～	42.3	400	2200	(42.0k)	15.73	17.61	2.00	伏見	
2106	宇治川	右	越水・溢水	B	京都市伏見区	42.5	～	44.1	1600	2200	(43.2k)	15.86	17.67	1.93	伏見	
2107	宇治川	右	越水・溢水	B	京都市伏見区	44.5	～	44.9	400	2200	(44.6k)	15.91	17.32	1.70	伏見	
2108	宇治川	右	越水・溢水	B	京都市伏見区	45.3	～	47.1	1800	1500	(46.2k)	16.29	17.61	1.50	伏見	
2109	宇治川	右	越水・溢水	B	宇治市五ケ庄	47.5	～	47.7	200	1500	(47.6k)	16.40	17.87	1.50	伏見	
2110	宇治川	右	越水・溢水	B	宇治市五ヶ庄	48.7	～	49.1	400	1500	(48.8k)	16.56	18.04	1.50	伏見	
2111	宇治川	右	越水・溢水	B	宇治市五ヶ庄	49.5	～	49.7	200	1500	(49.6k)	16.61	16.71	1.50	高槻	
2112	宇治川	右	越水・溢水	B	宇治市莵道	49.9	～	51.5	1600	1500	(50.6k)	17.12	18.43	1.50	桂川	
3101	木津川	左	越水・溢水	B	京都府八幡市八幡科手	0.7	～	1.1	400	6200	(0.8k)	15.76	17.69	2.00	伏見	
3102	木津川	左	越水・溢水	B	京都府八幡市川口浜	1.5	～	4.9	3400	6200	(3.2k)	18.22	19.43	2.00	伏見，木津川	
3103	木津川	左	越水・溢水	B	京都府八幡市上奈良宮ノ東	5.1	～	5.3	200	6200	(5.0k)	19.21	20.80	1.52	木津川	
3104	木津川	左	越水・溢水	A	京都府木津川市鹿背山	25.9	～	26.5	600	6200	(26.2k)	36.25	34.41	1.50	木津川	
3105	木津川	左	越水・溢水	A	京都府木津川市加茂町北	31.1	～	31.9	800	6200	(31.4k)	44.91	41.87	1.50	木津川	
3106	木津川	右	越水・溢水	B	京都府京都市伏見区淀生津町	1.5	～	4.3	2800	6200	(2.8k)	18.06	19.47	2.00	木津川	

直轄河川重要水防箇所箇所別調書（令和7年4月）【越水・溢水】

事務所名：　淀　川　河　川　事　務　所

① 図面対象番号	② 河川名	③ 左右岸の別	④ 種別	⑤ 重要度	⑥ 地点名	⑦ 距離杭			⑧ 延長 (m)	⑨ 対象とする流量 (m^3/s)		⑩ 対象とする流量を現況河道に流した時の水位 (T.P.m)	⑪ 現堤防高 (T.P. m)	⑫ 計画堤防余裕高 (m)	⑬ 担当出張所	⑭ 備考
3107	木津川	右	越水・溢水	B	京都府城陽市水主	10.1	～	10.3	200	6200	(10.2k)	23.57	24.73	1.50	木津川	
3108	木津川	右	越水・溢水	A	京都府木津川市加茂町	28.7	～	29.1	400	6200	(28.8k)	41.00	39.79	1.50	木津川	
3109	木津川	右	越水・溢水	B	京都府木津川市加茂町河原	29.1	～	30.7	1600	6200	(29.8k)	42.04	42.28	1.50	木津川	
4101	桂川	左	越水・溢水	B	京都市伏見区	2.3	～	2.7	400	5300	(2.4k)	16.76	18.22	2.00	伏見	
4102	桂川	左	越水・溢水	A	京都市伏見区	2.7	～	5.7	3000	5300	(4.2k)	18.66	17.71	1.84	伏見，桂川	
4103	桂川	左	越水・溢水	A	京都市伏見区,南区	6.9	～	7.9	1000	3700	(7.4k)	19.61	19.59	1.50	桂川	
4104	桂川	左	越水・溢水	B	京都市南区	7.9	～	9.7	1800	3700	(8.8k)	20.12	20.53	1.50	桂川	
4105	桂川	左	越水・溢水	B	京都市右京区	12.3	～	12.9	600	3700	(12.6k)	24.44	25.93	1.50	桂川	
4106	桂川	左	越水・溢水	B	京都市右京区	14.5	～	14.7	200	3700	(14.6k)	29.14	29.48	1.50	桂川	
4107	桂川	左	越水・溢水	A	京都市右京区	14.7	～	14.9	200	3700	(14.8k)	29.58	29.55	1.50	桂川	
4108	桂川	左	越水・溢水	B	京都市右京区	14.9	～	15.3	400	3700	(15.0k)	29.70	30.37	1.50	桂川	
4109	桂川	左	越水・溢水	B	京都市右京区	16.7	～	16.9	200	3700	(16.8k)	34.15	35.38	1.50	桂川	
4110	桂川	左	越水・溢水	B	京都市右京区	17.3	～	17.5	200	3700	(17.4k)	35.72	36.51	1.50	桂川	
4111	桂川	左	越水・溢水	A	京都市右京区	17.5	～	18.3	800	3700	(17.8k)	35.90	35.24	1.50	桂川	
4112	桂川	右	越水・溢水	B	京都市伏見区	1.3	～	2.7	1400	5300	(2.0k)	16.31	16.70	2.00	桂川	
4113	桂川	右	越水・溢水	A	京都市伏見区	2.7	～	7.3	4600	5300	(5.0k)	19.07	18.11	1.52	桂川	
4114	桂川	右	越水・溢水	B	京都市伏見区	7.3	～	7.5	200	3700	(7.4k)	19.61	20.07	1.50	桂川	
4115	桂川	右	越水・溢水	A	京都市伏見区	7.5	～	7.7	200	3700	(7.6k)	19.70	19.57	1.50	桂川	
4116	桂川	右	越水・溢水	B	京都市伏見区,南区	7.7	～	8.7	1000	3700	(8.2k)	19.94	20.09	1.50	桂川	
4117	桂川	右	越水・溢水	A	京都市南区	8.7	～	8.9	200	3700	(8.8k)	20.12	20.11	1.50	桂川	
4118	桂川	右	越水・溢水	B	京都市南区	9.1	～	9.9	800	3700	(9.4k)	20.33	21.06	1.50	桂川	
4119	桂川	右	越水・溢水	B	京都市西京区	12.9	～	13.3	400	3700	(13.0k)	25.13	26.31	1.50	桂川	
4120	桂川	右	越水・溢水	B	京都市西京区	13.7	～	15.1	1400	3700	(14.4k)	27.89	29.23	1.50	桂川	

直轄河川重要水防箇所箇所別調書（令和7年4月）【越水・溢水】

事務所名：　淀　川　河　川　事　務　所

① 図面対象番号	② 河川名	③ 左右岸の別	④ 種別	⑤ 重要度	⑥ 地点名	⑦ 距離杭			⑧ 延長 (m)	⑨ 対象とする流量 (m^3/s)		⑩ 対象とする流量を現況河道に流した時の水位 (T.P.m)	⑪ 現堤防高 (T.P. m)	⑫ 計画堤防余裕高 (m)	⑬ 担当出張所	⑭ 備考
4121	桂川	右	越水・溢水	B	京都市西京区	15.9	～	17.7	1800	3700	(16.8k)	34.15	34.31	1.50	桂川	
4122	桂川	右	越水・溢水	A	京都市伏見区	17.7	～	17.9	200	3700	(17.8k)	35.90	35.11	1.50	桂川	

直轄河川重要水防箇所箇所別調書（令和7年4月）【堤体漏水】

事務所名：　淀　川　河　川　事　務　所

① 図面対象番号	② 河川名	③ 左右岸の別	④ 種別	⑤ 重要度	⑥ 地点名	⑦ 距離杭			⑧ 延長 (m)	⑨ 対象とする流量 (m^3/s)	⑩ 対象とする流量を現況河道に流した時の水位 (T.P.m)	⑪ 現堤防高 (T.P. m)	⑫ 計画堤防余裕高 (m)	⑬ 担当出張所	⑭ 備考
3304	木津川	左	堤体漏水	B	京都府京田辺市大住	10.6	～	10.8	200	6200 (10.8k)	23.95	25.81	1.50	木津川	
3315	木津川	右	堤体漏水	B	京都府木津川市山城町平尾	18.6	～	18.9	300	6200 (18.8k)	30.98	33.53	1.50	木津川	
3316	木津川	右	堤体漏水	B	京都府木津川市山城町上狛	25.3	～	25.5	200	6200 (25.4k)	35.49	38.14	1.50	木津川	
3317	木津川	右	堤体漏水	B	京都府木津川市加茂町河原	28.9	～	30.9	2000	6200 (30.0k)	42.27	42.44	1.50	木津川	

直轄河川重要水防箇所箇所別調書（令和7年4月）【基礎地盤漏水】

事務所名：　淀　川　河　川　事　務　所

① 図面対象番号	② 河川名	③ 左右岸の別	④ 種別	⑤ 重要度	⑥ 地点名	⑦ 距離杭			⑧ 延長 (m)	⑨ 対象とする流量 (m^3/s)		⑩ 対象とする流量を現況河道に流した時の水位 (T.P. m)	⑪ 現堤防高 (T.P. m)	⑫ 計画堤防余裕高 (m)	⑬ 担当出張所	⑭ 備考
1301	淀川	右	基礎地盤漏水	B	大阪府大阪市淀川区塚本一丁目	5.7	～	5.9	200	12000	(5.8k)	4.454	6.950	2.740	福島	
3204	木津川	左	基礎地盤漏水	B	京都府京田辺市大住	10.6	～	10.8	200	6200	(10.8k)	23.95	25.81	1.50	木津川	
3215	木津川	右	基礎地盤漏水	B	京都府木津川市山城町平尾	18.6	～	18.9	300	6200	(18.8k)	30.98	33.53	1.50	木津川	
3216	木津川	右	基礎地盤漏水	B	京都府木津川市山城町上狛	25.3	～	25.5	200	6200	(25.4k)	35.49	38.14	1.50	木津川	
3217	木津川	右	基礎地盤漏水	B	京都府木津川市加茂町河原	28.9	～	30.9	2000	6200	(30.0k)	42.27	42.44	1.50	木津川	

直轄河川重要水防箇所箇所別調書（令和7年4月）【水衝・洗掘】

事務所名：　淀　川　河　川　事　務　所

① 図面対象番号	② 河川名	③ 左右岸の別	④ 種別	⑤ 重要度	⑥ 地点名	⑦ 距離杭	⑧ 延長 (m)	⑨ 対象とする流量 (m^3/s)	⑩ 対象とする流量を現況河道に流した時の水位 (T.P.m)	⑪ 現堤防高 (T.P. m)	⑫ 計画堤防余裕高 (m)	⑬ 担当出張所	⑭ 備考
						該当なし							

直轄河川重要水防箇所箇所別調書（令和7年4月）【工作物】

事務所名： 淀　川　河　川　事　務　所

① 図面対象番号	② 河川名	③ 左右岸の別	④ 種別	⑤ 重要度	⑥ 地点名	⑦ 距離杭	⑧ 延長 (m)	⑨ 対象とする流量 (m^3/s)	⑩ 対象とする流量を現況河道に流した時の水位 (T.P. m)	⑪ 桁下高 (T.P. m)	⑫ 計画堤防余裕高 (m)	⑬ 担当出張所	⑭ 備考
1501	淀川	左	工作物	A	大阪府大阪市此花区伝法五丁目	2.6 + 200		12000 (2.6k)	2.554	2.320	2.900	福島	伝法大橋
1502	淀川	左	工作物	A	大阪府大阪市此花区伝法三丁目	2.8 + 82		12000 (2.8k)	3.046	2.950	2.900	福島	阪神なんば線新淀川橋梁
1503	淀川	左	工作物	A	大阪府大阪市福島区海老江八丁目	4.6 + 176		12000 (4.6k)	3.786	1.511	2.900	福島	淀川大橋
1504	淀川	左	工作物	B	大阪府大阪市福島区海老江三丁目	5.6 + 49		12000 (5.6k)	4.354	7.200	2.846	福島	阪神高速空港線
1505	淀川	左	工作物	B	大阪府大阪市福島区海老江三丁目	5.6 + 26		12000 (5.6k)	4.354	7.127	2.846	福島	東海道本線下淀橋
1506	淀川	左	工作物	A	大阪府大阪市北区中津七丁目	6.8 + 185		12000 (6.8k)	4.708	4.814	2.207	福島	十三大橋
1507	淀川	左	工作物	A	大阪府大阪市北区中津七丁目	7.0 + 17		12000 (7.0k)	5.000	4.452	2.200	福島	阪急神戸線
1508	淀川	左	工作物	A	大阪府大阪市北区中津七丁目	7.0 + 32		12000 (7.0k)	5.000	4.777	2.200	福島	阪急宝塚線
1509	淀川	左	工作物	B	大阪府大阪市北区中津七丁目	7.0 + 47		12000 (7.0k)	5.000	6.342	2.200	福島	阪急京都線
1510	淀川	左	工作物	B	大阪府大阪市北区豊崎七丁目	8.2 + 4		12000 (8.2k)	5.573	5.569	2.200	福島	本庄水管橋
1511	淀川	左	工作物	B	大阪府大阪市北区豊崎六丁目	8.6 + 117		12000 (8.6k)	5.749	7.055	2.200	福島	東海道本線上淀橋下
1512	淀川	左	工作物	B	大阪府大阪市北区豊崎六丁目	8.6 + 132		12000 (8.6k)	5.749	7.515	2.200	福島	東海道本線上淀橋
1513	淀川	左	工作物	B	大阪府大阪市北区豊崎六丁目	8.6 + 150		12000 (8.6k)	5.749	7.439	2.200	福島	東海道本線上淀橋上
1514	淀川	左	工作物	B	大阪府大阪市北区本庄東三丁目	9.2 + 200		12000 (9.2k)	6.409	8.190	2.200	毛馬	長柄橋
1515	淀川	左	工作物	B	大阪府大阪市北区長柄西二丁目	9.4 + 150		12000 (9.4k)	6.454	8.542	2.200	毛馬	長柄共同橋
1516	淀川	左	工作物	B	大阪府大阪市北区長柄西二丁目	9.4 + 60		12000 (9.4k)	6.454	8.554	2.200	毛馬	阪急千里線
1517	淀川	左	工作物	B	大阪府大阪市都島区大東町三丁目	11.2 + 116		12000 (11.2k)	6.986	7.756	2.160	毛馬	城東貨物線淀川橋梁
1518	淀川	左	工作物	B	大阪府大阪市旭区太子橋一丁目	13.6 + 150		12000 (13.6k)	8.178	10.225	2.098	毛馬	豊里大橋
1520	淀川	左	工作物	B	大阪府守口市大日町四丁目	17.2 +113		12000 (17.2k)	9.190		2.005	枚方	大阪市庭窪取水口
1521	淀川	左	工作物	B	大阪府枚方市楠葉	33.0 +100		12000 (33.0k)	13.725		2.000	枚方	岸樋門
1522	淀川	左	工作物	A	大阪府枚方市楠葉	34.6		12000 (34.6k)	14.619		2.000	枚方	橋本樋門
1523	淀川	右	工作物	A	大阪府大阪市西淀川区西島一丁目	1.4		12000 (1.4k)	2.013		2.900	福島	西島水門
1524	淀川	右	工作物	A	大阪府大阪市西淀川区福町一丁目	2.8 + 0		12000 (2.8k)	3.046	2.320	2.900	福島	伝法大橋
1525	淀川	右	工作物	A	大阪府大阪市西淀川区福町一丁目	2.8 + 7		12000 (2.8k)	3.046	2.950	2.900	福島	阪神西大阪線新淀川橋梁
1526	淀川	右	工作物	A	大阪府大阪市西淀川区姫里一丁目	4.6 + 166		12000 (4.6k)	3.786	1.511	2.900	福島	淀川大橋

直轄河川重要水防箇所箇所別調書（令和7年4月）【工作物】

事務所名： 淀　川　河　川　事　務　所

① 図面対象番号	② 河川名	③ 左右岸の別	④ 種別	⑤ 重要度	⑥ 地点名	⑦ 距離杭	⑧ 延長 (m)	⑨ 対象とする流量 (m^3/s)	⑩ 対象とする流量を現況河道に流した時の水位 (T.P. m)	⑪ 桁下高 (T.P. m)	⑫ 計画堤防余裕高 (m)	⑬ 担当出張所	⑭ 備考
1527	淀川	右	工作物	B	大阪府大阪市西淀川区柏里一丁目	5.6 + 49		12000 (5.6k)	4.354	7.200	2.846	福島	阪神高速空港線
1528	淀川	右	工作物	B	大阪府大阪市西淀川区柏里一丁目	5.6 + 26		12000 (5.6k)	4.354	7.127	2.846	福島	東海道本線下淀橋
1529	淀川	右	工作物	A	大阪府大阪市淀川区新北野一丁目	6.8 + 200		12000 (6.8k)	4.708	4.814	2.207	福島	十三大橋
1530	淀川	右	工作物	A	大阪府大阪市淀川区新北野一丁目	7.0 + 26		12000 (7.0k)	5.000	4.452	2.200	福島	阪急神戸線
1531	淀川	右	工作物	A	大阪府大阪市淀川区新北野一丁目	7.0 + 41		12000 (7.0k)	5.000	4.777	2.200	福島	阪急宝塚線
1532	淀川	右	工作物	B	大阪府大阪市淀川区新北野一丁目	7.0 + 57		12000 (7.0k)	5.000	6.342	2.200	福島	阪急京都線
1533	淀川	右	工作物	B	大阪府大阪市淀川区西中島一丁目	8.6 + 184		12000 (8.6k)	5.749	7.055	2.200	毛馬	東海道本線上淀橋下
1534	淀川	右	工作物	B	大阪府大阪市淀川区西中島一丁目	8.6 + 200		12000 (8.6k)	5.749	7.515	2.200	毛馬	東海道本線上淀橋
1535	淀川	右	工作物	B	大阪府大阪市淀川区西中島一丁目	8.6 + 200		12000 (8.6k)	5.749	7.439	2.200	毛馬	東海道本線上淀橋上
1536	淀川	右	工作物	B	大阪府大阪市東淀川区柴島一丁目	9.4 + 20		12000 (9.4k)	6.454	8.260	2.200	毛馬	長柄橋
1537	淀川	右	工作物	B	大阪府大阪市東淀川区柴島一丁目	9.4 + 150		12000 (9.4k)	6.454	8.542	2.200	毛馬	長柄共同橋
1538	淀川	右	工作物	B	大阪府大阪市東淀川区柴島一丁目	9.4 + 60		12000 (9.4k)	6.454	8.554	2.200	毛馬	阪急千里線
1539	淀川	右	工作物	B	大阪府大阪市東淀川区東淡路一丁目	11.2 +50		12000 (11.2k)	6.986	8.136	2.160	毛馬	大阪市柴島取水口
1540	淀川	右	工作物	B	大阪府大阪市東淀川区東淡路一丁目	11.2 + 135		12000 (11.2k)	6.986	7.756	2.160	毛馬	城東貨物線淀川橋梁
1541	淀川	右	工作物	B	大阪府大阪市東淀川区豊里三丁目	13.6 + 150		12000 (13.6k)	8.178	10.225	2.098	毛馬	豊里大橋
1543	淀川	右	工作物	A	京都府大山崎町字大山崎	36.0		12000 (36.0k)	14.849		2.000	高槻	大山崎樋門
1544	神崎川	右	工作物	A	摂津市南別府町	0.6		(0.6k)				毛馬	味生樋門
1545	芥川	右	工作物	A	高槻市芝生町	1.8		(1.8k)				高槻	芝生用水樋
1546	芥川	右	工作物	A	高槻市津之江町	2.2		(2.2k)				高槻	津之江排水機場
2501	宇治川	左	工作物	B	八幡市八幡茶屋ノ前	37.8 + 27		2200 (37.8k)	15.341	16.705	2.000	伏見	宇治川橋梁
2502	宇治川	左	工作物	B	京都市伏見区	42.2 + 20		2200 (42.2k)	15.783	17.251	2.000	伏見	宇治川大橋
2503	宇治川	左	工作物	B	京都市伏見区	44.8 + 26		2200 (44.8k)	15.970	16.856	1.661	伏見	観月独立橋（ガス管）
2504	宇治川	左	工作物	A	京都市伏見区	44.8 + 36		2200 (44.8k)	15.970	15.498	1.661	伏見	旧観月橋
2505	宇治川	左	工作物	A	宇治市宇治	51.2 + 160		1500 (51.2k)	17.568	17.796	1.500	伏見	喜撰橋
2506	宇治川	左	工作物	B	宇治市宇治	52.2 + 15		1500 (52.2k)	19.457	20.475	1.500	伏見	松嵐橋

直轄河川重要水防箇所箇所別調書（令和7年4月）【工作物】

事務所名： 淀　川　河　川　事　務　所

① 図面対象番号	② 河川名	③ 左右岸の別	④ 種別	⑤ 重要度	⑥ 地点名	⑦ 距離杭	⑧ 延長 (m)	⑨ 対象とする流量 (m^3/s)	⑩ 対象とする流量を現況河道に流した時の水位 (T.P. m)	⑪ 桁下高 (T.P. m)	⑫ 計画堤防余裕高 (m)	⑬ 担当出張所	⑭ 備考
2507	宇治川	左	工作物	B	宇治市宇治	52.6 + 85		1500 (52.6k)	21.027	22.414	1.500	伏見	天ヶ瀬吊り橋
2508	宇治川	右	工作物	B	八幡市八幡在応寺	37.8 + 44		2200 (37.8k)	15.341	16.705	2.000	伏見	宇治川橋梁
2509	宇治川	右	工作物	B	京都市伏見区	42.0 + 50		2200 (42.0k)	15.726	17.251	2.000	伏見	宇治川大橋
2510	宇治川	右	工作物	B	京都市伏見区	44.8 + 24		2200 (44.8k)	15.970	16.856	1.661	伏見	観月独立橋（ガス管）
2511	宇治川	右	工作物	A	京都市伏見区	44.8 + 40		2200 (44.8k)	15.970	15.593	1.661	伏見	旧観月橋
2512	宇治川	右	工作物	B	京都市伏見区	46.4 + 56		1500 (46.4k)	16.335		1.500	伏見	桃山南団地排水機場
2513	宇治川	右	工作物	B	宇治市宇治	51.0 + 156		1500 (51.0k)	17.353	18.915	1.500	伏見	朝霧橋
2514	宇治川	右	工作物	B	宇治市宇治	51.2 + 183		1500 (51.2k)	17.568	18.818	1.500	伏見	観流橋
2515	宇治川	右	工作物	B	宇治市宇治	52.6 + 64		1500 (52.6k)	21.027	22.414	1.500	伏見	天ヶ瀬吊り橋
2516	東高瀬川	左	工作物	B	京都市伏見区	0.6 +21		(0.6k)		16.063		伏見	三栖橋
2517	東高瀬川	左	工作物	B	京都市伏見区	1.2 +27		(1.2k)		16.498		伏見	新大手橋
2518	東高瀬川	左	工作物	B	京都市伏見区	1.8 +62		(1.8k)		15.707		伏見	三雲小橋
2519	東高瀬川	左	工作物	B	京都市伏見区	2.0 −8		(2.0k)		16.198		伏見	西丹波橋
2520	東高瀬川	左	工作物	A	京都市伏見区	2.6 +13.3		(2.6k)		16.777		伏見	高瀬橋
2521	東高瀬川	右	工作物	A	京都市伏見区	0.6 +21		(0.6k)		16.064		伏見	三栖橋
2522	東高瀬川	右	工作物	B	京都市伏見区	1.2 +26		(1.2k)		16.498		伏見	新大手橋
2523	東高瀬川	右	工作物	B	京都市伏見区	1.8 +62		(1.8k)		15.699		伏見	三雲小橋
2524	東高瀬川	右	工作物	B	京都市伏見区	2.0 −7		(2.0k)		16.198		伏見	西丹波橋
2525	東高瀬川	右	工作物	B	京都市伏見区	2.6 +12.3		(2.6k)		16.599		伏見	高瀬橋
2526	山科川	左	工作物	A	京都市伏見区	0.4 −4.9		400 (0.4k)		15.661		伏見	中野橋
2527	山科川	左	工作物	A	京都市伏見区	0.8 −114		400 (0.8k)		16.997		伏見	丹後橋
2528	山科川	左	工作物	B	京都市伏見区	0.8 −114		400 (0.8k)		17.644		伏見	京都市水管橋（丹後橋）
2529	山科川	左	工作物	B	宇治市六地蔵	1.6 +53.8		400 (1.6k)		17.500		伏見	六地蔵橋
2530	山科川	右	工作物	B	京都市伏見区	0.4 −4.8		400 (0.4k)		15.661		伏見	中野橋
2531	山科川	右	工作物	B	京都市伏見区	0.8 −124.3		400 (0.8k)		16.997		伏見	丹後橋

直轄河川重要水防箇所箇所別調書（令和7年4月）【工作物】

事務所名： 淀　川　河　川　事　務　所

① 図面対象番号	② 河川名	③ 左右岸の別	④ 種別	⑤ 重要度	⑥ 地点名	⑦ 距離杭	⑧ 延長 (m)	⑨ 対象とする流量 (m^3/s)	⑩ 対象とする流量を現況河道に流した時の水位 (T.P. m)	⑪ 桁下高 (T.P. m)	⑫ 計画堤防余裕高 (m)	⑬ 担当出張所	⑭ 備考
2532	山科川	右	工作物	B	京都市伏見区	0.8 −124.3		400 (0.8k)		17.647		伏見	京都市水管橋（丹後橋）
2533	山科川	右	工作物	B	京都市伏見区	1.6 +46.4		400 (1.6k)		17.500		伏見	六地蔵橋
3501	木津川	左	工作物	B	八幡市八幡科手	1.2 + 71		6200 (1.2k)	16.324	16.635	2.000	伏見	御幸橋
3502	木津川	左	工作物	B	八幡市八幡千束	1.4 +281		6200 (1.4k)	16.505	16.221	2.000	伏見	木津川橋
3503	木津川	左	工作物	B	八幡市八幡北浦	2.2 +79		6200 (2.2k)	17.591		2.000	木津川	八幡排水機場
3504	木津川	左	工作物	A	八幡市下奈良	4.2 +100		6200 (4.2k)	18.866		1.841	木津川	川口揚水樋門
3505	木津川	左	工作物	B	八幡市下奈良	4.4 +40		6200 (4.4k)	18.972	18.453	1.761	木津川	木津川大橋
3506	木津川	左	工作物	A	八幡市上津屋浜垣内	5.8 +193		6200 (5.8k)	19.637	14.216	1.500	木津川	上津屋橋
3507	木津川	左	工作物	A	京田辺市大住長田	9.8 +100		6200 (9.8k)	22.898		1.500	木津川	三野揚水樋門
3508	木津川	左	工作物	A	京田辺市大住長田	9.8 +150		6200 (9.8k)	22.898		1.500	木津川	大住排水機場
3509	木津川	左	工作物	A	京田辺市薪外島	10.6 +25		6200 (10.6k)	23.808		1.500	木津川	西浜排水樋門
3510	木津川	左	工作物	A	木津川市加茂町大野	29.4 +10		6200 (29.4k)	41.833		1.500	木津川	大野排水樋門
3511	木津川	右	工作物	A	久世郡久御山町	4.2 +103		6200 (4.2k)	18.866		1.841	木津川	城西用水樋
3512	木津川	右	工作物	A	久世郡久御山町	4.2 +168		6200 (4.2k)	18.866	18.453	1.841	木津川	木津川大橋
3513	木津川	右	工作物	A	久世郡久御山町下津屋	5.4 +98		6200 (5.4k)	19.386		1.500	木津川	下津屋揚水樋
3514	木津川	右	工作物	A	久世郡久御山町	6.0 +19		6200 (6.0k)	19.910	14.216	1.500	木津川	上津屋橋
3515	木津川	右	工作物	A	城陽市上津屋	6.2 +36		6200 (6.2k)	19.987		1.500	木津川	佐山揚水樋
3516	木津川	右	工作物	A	綴喜郡井手町	14.6 +77		6200 (14.6k)	27.336		1.500	木津川	野上揚水機
3517	木津川	右	工作物	A	木津川市山城町	21.0 +370		6200 (21.0k)	32.311		1.500	木津川	西澱排水樋門
3518	木津川	右	工作物	A	木津川市加茂町河原	29.8 +130		6200 (29.8k)	42.044		1.500	木津川	河原排水樋門
4501	桂川	左	工作物	A	八幡市八幡狐川	0.0 +10		5300 (0.0k)	15.351		2.000	伏見	林之元排水樋門
4502	桂川	左	工作物	B	京都市伏見区	2.2 + 200		5300 (2.2k)	16.562	17.889	2.000	伏見	宮前橋
4503	桂川	左	工作物	A	京都市南区	7.4 + 13		3700 (7.4k)	19.641	18.275	1.500	桂川	久我橋
4504	桂川	左	工作物	A	京都市南区	7.8 + 104		3700 (7.8k)	19.811	18.730	1.500	桂川	桂川橋梁
4505	桂川	左	工作物	B	京都市南区	9.8 + 90		3700 (9.8k)	20.448	21.326	1.500	桂川	新久世橋

直轄河川重要水防箇所箇所別調書（令和7年4月）【工作物】

事務所名： 淀　川　河　川　事　務　所

① 図面対象番号	② 河川名	③ 左右岸の別	④ 種別	⑤ 重要度	⑥ 地点名	⑦ 距離杭	⑧ 延長 (m)	⑨ 対象とする流量 (m^3/s)	⑩ 対象とする流量を現況河道に流した時の水位 (T.P. m)	⑪ 桁下高 (T.P. m)	⑫ 計画堤防余裕高 (m)	⑬ 担当出張所	⑭ 備考
4506	桂川	左	工作物	B	京都市南区	9.8 +113		3700 (9.8k)	20.448	20.868	1.500	桂川	旧久世橋
4507	桂川	左	工作物	A	京都市南区	11.0 +35		3700 (11.0k)	21.369	23.399	1.500	桂川	東海道下り線桂川橋梁
4508	桂川	左	工作物	B	京都市南区	11.0 +50		3700 (11.0k)	21.369	23.347	1.500	桂川	東海道上り線桂川橋梁
4509	桂川	左	工作物	B	京都市右京区	12.8 +100		3700 (12.8k)	24.634	26.740	1.500	桂川	阪急電鉄京都線桂川橋梁
4510	桂川	左	工作物	B	京都市右京区	15.0		3700 (15.0k)	29.520		1.500	桂川	梅津(第一・第二)排水樋門
4511	桂川	左	工作物	A	京都市右京区	18.0 + 15		3700 (18.0k)	37.617	36.342	1.500	桂川	渡月橋
4512	桂川	左	工作物	B	京都市右京区	18.0 + 150		3700 (18.0k)	37.617		1.500	桂川	一の井堰
4513	桂川	右	工作物	B	京都市伏見区	2.4 −80		5300 (2.4k)	16.730	17.889	2.000	桂川	宮前橋
4514	桂川	右	工作物	A	京都市伏見区	7.4 +23		3700 (7.4k)	19.641	18.293	1.500	桂川	久我橋
4515	桂川	右	工作物	A	京都市伏見区	7.8 +143		3700 (7.8k)	19.811	18.730	1.500	桂川	桂川橋梁
4516	桂川	右	工作物	B	京都市南区	9.8 +84		3700 (9.8k)	20.448	21.311	1.500	桂川	新久世橋
4517	桂川	右	工作物	B	京都市南区	9.8 +112		3700 (9.8k)	20.448	20.868	1.500	桂川	旧久世橋
4518	桂川	右	工作物	A	京都市西京区	11.0 +80		3700 (11.0k)	21.369	23.399	1.500	桂川	東海道下り線桂川橋梁
4519	桂川	右	工作物	B	京都市西京区	11.0 +100		3700 (11.0k)	21.369	23.347	1.500	桂川	東海道上り線桂川橋梁
4520	桂川	右	工作物	A	京都市西京区	14.2 +75		3700 (14.2k)	27.981	27.630	1.500	桂川	上野橋
4521	桂川	右	工作物	A	京都市西京区	18.0 +21		3700 (18.0k)	37.617	36.342	1.500	桂川	渡月橋
4522	桂川	右	工作物	A	京都市西京区	18.2 −50		3700 (18.2k)	38.133		1.500	桂川	一の井堰

直轄河川重要水防箇所箇所別調書（令和7年4月）【要注意区間（工事施工・新堤防・破堤跡・旧川跡・陸閘）】

事務所名： 淀　川　河　川　事　務　所

① 図面対象番号	② 河川名	③ 左右岸の別	④ 種別	⑤ 重要度	⑥ 地点名	⑦ 距離杭			⑧ 延長 (m)	⑨ 対象とする流量 (m^3/s)		⑩ 対象とする流量を現況河道に流した時の水位 (T.P.m)	⑪ 現堤防高 (T.P. m)	⑫ 計画堤防余裕高 (m)	⑬ 担当出張所	⑭ 備考
1601	淀川	左	破堤跡	要	寝屋川市点野	21.3	～	21.5	200	12000	(21.4k)	10.39	13.91	2.00	枚方	破堤跡（不明）
1602	淀川	左	破堤跡	要	寝屋川市太間町	21.9	～	22.1	200	12000	(22.0k)	10.53	13.23	2.00	枚方	破堤跡（不明）
1603	淀川	左	破堤跡	要	枚方市出口	22.5	～	22.7	200	12000	(22.6k)	10.56	13.75	2.00	枚方	破堤跡（不明）
1604	淀川	左	破堤跡	要	枚方市桜町	25.7	～	25.9	200	12000	(25.8k)	11.58	14.33	2.00	枚方	破堤跡（M18.6）
1605	淀川	左	破堤跡	要	枚方市堤町	26.5	～	26.7	200	12000	(26.6k)	11.71	14.69	2.00	枚方	破堤跡（M18.6）
1606	淀川	左	破堤跡	要	枚方市大字磯島	26.9	～	27.1	200	12000	(27.0k)	11.81	15.35	2.00	枚方	破堤跡（M18.6）
1607	淀川	左	破堤跡	要	枚方市西牧野	30.1	～	30.3	200	12000	(30.2k)	12.85	16.50	2.00	枚方	破堤跡（M18.6）
1608	淀川	左	破堤跡	要	枚方市樋之上町	31.7	～	31.9	200	12000	(31.8k)	13.30	17.08	2.00	枚方	破堤跡（M18.7）
1609	淀川	左	破堤跡	要	八幡市橋本北ノ町	35.3	～	35.5	200	12000	(35.4k)	14.85	17.85	2.00	伏見	破堤跡（M18.7）
1610	淀川	右	破堤跡	要	大阪市西淀川区	2.1	～	2.5	400	12000	(2.2k)	2.37	6.68	2.90	福島	破堤跡（T6.10）
1611	淀川	右	破堤跡	要	大阪市西淀川区	3.7	～	3.9	200	12000	(3.8k)	3.41	6.79	2.90	福島	破堤跡（T6.10）
1612	淀川	右	破堤跡	要	大阪市西淀川区	3.9	～	4.1	200	12000	(4.0k)	3.50	6.74	2.90	福島	破堤跡（T6.10）
1613	淀川	右	破堤跡	要	高槻市唐崎南	24.1	～	24.3	200	12000	(24.2k)	11.13	14.62	2.00	高槻	破堤跡（M18.7）
1614	淀川	右	破堤跡	要	高槻市大塚町	26.7	～	26.9	200	12000	(26.8k)	11.81	15.01	2.00	高槻	破堤跡（T6.10）
1615	淀川	右	破堤跡	要	高槻市前島	28.5	～	28.7	200	12000	(28.6k)	12.18	16.00	2.00	高槻	破堤跡（S28.9）
1616	淀川	右	破堤跡	要	高槻市上牧町	31.9	～	32.1	200	12000	(32.0k)	13.41	17.34	2.00	高槻	破堤跡（M22.8）
1617	淀川	右	破堤跡	要	京都府乙訓郡大山崎町字円明寺	36.5	～	36.7	200	12000	(36.6k)	14.84	18.82	2.00	桂川	破堤跡（M18.7）
2601	宇治川	左	破堤跡	要	京都市伏見区	42.7	～	43.3	200	2200	(43.0k)	15.86	18.67	1.97	伏見	破堤跡（S28.9、M18.7）
2602	宇治川	左	破堤跡	要	京都市伏見区	45.1	～	45.3	200	2200	(45.2k)	16.00	17.46	1.59	伏見	破堤跡（M18.7）
2603	宇治川	左	破堤跡	要	宇治市槇島町	49.5	～	49.7	200	1500	(49.6k)	16.61	19.85	1.50	伏見	破堤跡（M18.7）
2604	宇治川	左	破堤跡	要	宇治市槇島町	50.5	～	50.7	200	1500	(50.6k)	17.12	20.40	1.50	伏見	破堤跡（M1.5）
2605	宇治川	右	破堤跡	要	京都市伏見区	43.3	～	43.5	200	2200	(43.4k)	15.86	17.50	1.90	伏見	破堤跡（M18.7）
3601	木津川	左	破堤跡	要	八幡市橋本尻江	0.5	～	0.7	200	6200	(0.6k)	15.61	17.61	2.00	伏見	破堤跡（M18.7）
3602	木津川	左	破堤跡	要	京田辺市三山木川口	16.3	～	16.5	200	6200	(16.4k)	28.83	31.43	1.50	木津川	破堤跡（T6.10）
3603	木津川	左	破堤跡	要	木津川市加茂町	29.5	～	29.7	200	6200	(29.6k)	41.99	44.39	1.50	木津川	破堤跡（T6.10）
3604	木津川	右	破堤跡	要	久世郡久御山町	4.7	～	5.1	400	6200	(4.8k)	19.13	20.95	1.60	木津川	破堤跡（M18.6）
3605	木津川	右	破堤跡	要	城陽市奈島	12.9	～	13.1	200	6200	(13.0k)	25.82	28.25	1.50	木津川	破堤跡（T6.10）

直轄河川重要水防箇所箇所別調書（令和7年4月）【要注意区間（工事施工・新堤防・破堤跡・旧川跡・陸閘）】

事務所名： 淀　川　河　川　事　務　所

① 図面対象番号	② 河川名	③ 左右岸の別	④ 種別	⑤ 重要度	⑥ 地点名	⑦ 距離杭			⑧ 延長 (m)	⑨ 対象とする流量 (m^3/s)		⑩ 対象とする流量を現況河道に流した時の水位 (T.P.m)	⑪ 現堤防高 (T.P. m)	⑫ 計画堤防余裕高 (m)	⑬ 担当出張所	⑭ 備考
3606	木津川	右	破堤跡	要	城陽市奈島	14.1	～	14.3	200	6200	(14.2k)	26.72	29.02	1.50	木津川	破堤跡（T6.10）
3607	木津川	右	破堤跡	要	綴喜郡井手町	15.3	～	15.5	200	6200	(15.4k)	27.83	30.36	1.50	木津川	破堤跡（T6.10）
3608	木津川	右	破堤跡	要	木津川市山城町	18.5	～	18.7	200	6200	(18.6k)	30.88	33.25	1.50	木津川	破堤跡（T6.10）
3609	木津川	右	破堤跡	要	木津川市山城町	20.9	～	21.1	200	6200	(21.0k)	32.31	34.78	1.50	木津川	破堤跡（T6.10）
4601	桂川	左	破堤跡	要	京都市伏見区	4.1	～	4.3	200	5300	(4.0k)	18.68	17.58	1.92	伏見	破堤跡（M18.7）
4602	桂川	右	破堤跡	要	乙訓郡大山崎町	0.3	～	0.7	200	5300	(0.4k)	15.61	18.76	2.00	桂川	破堤跡（M18.7）
4603	桂川	右	破堤跡	要	乙訓郡大山崎町	0.9	～	1.1	200	5300	(1.0k)	15.79	18.73	2.00	桂川	破堤跡（M18.7）
4604	桂川	右	破堤跡	要	京都市伏見区	2.9	～	3.1	200	5300	(3.0k)	17.92	17.36	2.00	桂川	破堤跡（M18.7）
1701	淀川	左	旧川跡	要	大阪市此花区	1.9	～	2.1	200	12000	(2.0k)	2.22	6.66	2.90	福島	旧川跡
1702	淀川	左	旧川跡	要	大阪市此花区	2.7	～	2.9	200	12000	(2.8k)	3.05	7.10	2.90	福島	旧川跡
1703	淀川	左	旧川跡	要	大阪市此花区	3.9	～	4.3	400	12000	(4.0k)	3.50	6.73	2.90	福島	旧川跡
1704	淀川	左	旧川跡	要	大阪市北区	6.5	～	6.7	200	12000	(6.6k)	4.61	7.72	2.31	福島	旧川跡
1705	淀川	左	旧川跡	要	大阪市北区豊崎	8.7	～	8.9	200	12000	(8.8k)	6.22	8.44	2.20	毛馬	旧川跡
1706	淀川	左	旧川跡	要	大阪市北区	9.3	～	9.5	200	12000	(9.4k)	6.45	9.83	2.20	毛馬	旧川跡
1707	淀川	左	旧川跡	要	大阪市北区	9.9	～	10.1	200	12000	(10.0k)	6.56	9.38	2.19	毛馬	旧川跡
1708	淀川	左	旧川跡	要	大阪市北区	10.7	～	10.9	200	12000	(10.8k)	6.90	9.42	2.17	毛馬	旧川跡
1709	淀川	左	旧川跡	要	大阪市旭区	11.7	～	12.5	800	12000	(12.0k)	7.30	10.37	2.14	毛馬	旧川跡
1710	淀川	左	旧川跡	要	大阪市旭区	14.1	～	14.5	400	12000	(14.2k)	8.39	10.71	2.08	毛馬	旧川跡
1711	淀川	左	旧川跡	要	寝屋川市点野	20.5	～	21.1	600	12000	(20.8k)	10.19	12.73	2.00	枚方	旧川跡
1712	淀川	左	旧川跡	要	寝屋川市点野	21.5	～	21.7	200	12000	(21.6k)	10.45	13.47	2.00	枚方	旧川跡
1713	淀川	左	旧川跡	要	枚方市町楠葉	32.9	～	33.1	200	12000	(33.0k)	13.72	16.58	2.00	枚方	旧川跡
1714	淀川	右	旧川跡	要	大阪市西淀川区	4.3	～	4.9	600	12000	(4.6k)	3.79	6.77	2.90	福島	旧川跡
1715	淀川	右	旧川跡	要	大阪市淀川区	6.5	～	7.5	1000	12000	(7.0k)	5.00	7.03	2.20	福島	旧川跡
1716	淀川	右	旧川跡	要	大阪市東淀川区	8.9	～	9.1	200	12000	(9.0k)	6.37	9.33	2.20	毛馬	旧川跡
1717	淀川	右	旧川跡	要	大阪市東淀川区	11.9	～	12.1	200	12000	(12.0k)	7.30	9.70	2.14	毛馬	旧川跡

直轄河川重要水防箇所箇所別調書（令和7年4月）【要注意区間（工事施工・新堤防・破堤跡・旧川跡・陸閘）】

事務所名： 淀　川　河　川　事　務　所

① 図面対象番号	② 河川名	③ 左右岸の別	④ 種別	⑤ 重要度	⑥ 地点名	⑦ 距離杭			⑧ 延長 (m)	⑨ 対象とする流量 (m^3/s)		⑩ 対象とする流量を現況河道に流した時の水位 (T.P.m)	⑪ 現堤防高 (T.P. m)	⑫ 計画堤防余裕高 (m)	⑬ 担当出張所	⑭ 備考
1718	淀川	右	旧川跡	要	大阪市東淀川区	15.9	～	16.3	400	12000	(16.0k)	8.93	11.88	2.03	毛馬	旧川跡
1719	淀川	右	旧川跡	要	摂津市鳥飼西	16.9	～	17.1	200	12000	(17.0k)	9.05	11.95	2.01	毛馬	旧川跡
1720	淀川	右	旧川跡	要	摂津市鳥飼西	17.5	～	17.7	200	12000	(17.6k)	9.29	12.18	2.00	毛馬	旧川跡
1721	淀川	右	旧川跡	要	摂津市鳥飼西	18.9	～	19.1	200	12000	(19.0k)	9.74	12.70	2.00	毛馬	旧川跡
1722	淀川	右	旧川跡	要	高槻市前島	28.5	～	29.1	600	12000	(28.8k)	12.24	16.08	2.00	高槻	旧川跡
1723	淀川	右	旧川跡	要	高槻市道鵜町	30.1	～	30.3	200	12000	(30.2k)	12.85	16.24	2.00	高槻	旧川跡
1724	淀川	右	旧川跡	要	高槻市道鵜町	30.9	～	31.1	200	12000	(31.0k)	13.03	16.84	2.00	高槻	旧川跡
1725	淀川	右	旧川跡	要	高槻市東上牧	32.1	～	32.3	200	12000	(32.2k)	13.48	17.41	2.00	高槻	旧川跡
2701	宇治川	左	旧川跡	要	京都市伏見区	44.9	～	45.3	400	2200	(45.0k)	15.99	17.45	1.63	伏見	旧川跡
2702	宇治川	左	旧川跡	要	京都市伏見区	47.3	～	47.7	400	1500	(47.4k)	16.38	17.76	1.50	伏見	旧川跡
2703	宇治川	左	旧川跡	要	宇治市槇島町	50.5	～	50.7	200	1500	(50.6k)	17.12	20.40	1.50	伏見	旧川跡
2704	宇治川	左	旧川跡	要	宇治市宇治	51.5	～	51.7	200	1500	(51.6k)	18.38	19.19	1.50	伏見	旧川跡
2705	宇治川	右	旧川跡	要	久世郡久御山町	39.1	～	39.3	200	2200	(39.2k)	15.42	17.57	2.00	伏見	旧川跡
2706	宇治川	右	旧川跡	要	京都市伏見区	41.1	～	41.5	400	2200	(41.2k)	15.57	17.38	2.00	伏見	旧川跡
2707	宇治川	右	旧川跡	要	京都市伏見区	45.9	～	46.3	400	1500	(46.0k)	16.28	17.75	1.50	伏見	旧川跡
2708	宇治川	右	旧川跡	要	宇治市五ヶ庄	48.3	～	48.7	400	1500	(48.4k)	16.55	18.27	1.50	伏見	旧川跡
2709	宇治川	右	旧川跡	要	宇治市菟道	50.3	～	50.9	600	1500	(50.4k)	16.95	18.31	1.50	伏見	旧川跡
3701	木津川	左	旧川跡	要	八幡市川口浜	2.9	～	3.1	200	6200	(3.0k)	18.13	19.45	2.00	木津川	旧川跡
3702	木津川	左	旧川跡	要	八幡市川口東頭	3.5	～	3.7	200	6200	(3.6k)	18.64	19.57	2.00	木津川	旧川跡
3703	木津川	左	旧川跡	要	八幡市上津屋尼ヶ池	5.1	～	5.3	200	6200	(5.0k)	19.21	20.80	1.52	木津川	旧川跡
3704	木津川	左	旧川跡	要	八幡市上津屋尼ヶ池	5.5	～	5.7	200	6200	(5.6k)	19.48	21.87	1.50	木津川	旧川跡
3705	木津川	左	旧川跡	要	八幡市岩田里	7.3	～	7.9	600	6200	(7.6k)	20.75	23.29	1.50	木津川	旧川跡
3706	木津川	左	旧川跡	要	京田辺市大住	8.1	～	8.3	200	6200	(8.2k)	21.05	23.55	1.50	木津川	旧川跡
3707	木津川	左	旧川跡	要	京田辺市大住立原	10.1	～	10.3	200	6200	(10.2k)	23.57	25.66	1.50	木津川	旧川跡
3708	木津川	左	旧川跡	要	京田辺市飯岡大森	14.7	～	14.9	200	6200	(14.8k)	27.47	29.44	1.50	木津川	旧川跡
3709	木津川	左	旧川跡	要	京田辺市飯岡大森	15.3	～	16.5	1200	6200	(15.8k)	28.15	30.87	1.50	木津川	旧川跡
3710	木津川	左	旧川跡	要	相楽郡精華町	19.1	～	19.3	200	6200	(19.2k)	31.27	33.25	1.50	木津川	旧川跡

直轄河川重要水防箇所箇所別調書（令和7年4月）【要注意区間（工事施工・新堤防・破堤跡・旧川跡・陸閘）】

事務所名：淀　川　河　川　事　務　所

① 図面対象番号	② 河川名	③ 左右岸の別	④ 種別	⑤ 重要度	⑥ 地点名	⑦ 距離杭			⑧ 延長 (m)	⑨ 対象とする流量 (m^3/s)		⑩ 対象とする流量を現況河道に流した時の水位 (T.P.m)	⑪ 現堤防高 (T.P. m)	⑫ 計画堤防余裕高 (m)	⑬ 担当出張所	⑭ 備考
3711	木津川	左	旧川跡	要	相楽郡精華町	20.1	～	21.1	1000	6200	(20.6k)	31.97	34.62	1.50	木津川	旧川跡
3712	木津川	左	旧川跡	要	木津川市加茂町	29.7	～	30.5	800	6200	(30.0k)	42.27	45.17	1.50	木津川	旧川跡
3713	木津川	右	旧川跡	要	八幡市八幡	2.3	～	2.5	200	6200	(2.4k)	17.69	19.04	2.00	木津川	旧川跡
3714	木津川	右	旧川跡	要	京都市伏見区	3.3	～	3.7	400	6200	(3.4k)	18.50	19.62	2.00	木津川	旧川跡
3715	木津川	右	旧川跡	要	京都市伏見区	3.9	～	4.3	400	6200	(4.0k)	18.74	20.08	2.00	木津川	旧川跡
3716	木津川	右	旧川跡	要	久世郡久御山町	4.9	～	5.1	200	6200	(5.0k)	19.21	21.19	1.52	木津川	旧川跡
3717	木津川	右	旧川跡	要	城陽市水主	10.1	～	10.3	200	6200	(10.2k)	23.57	24.73	1.50	木津川	旧川跡
3718	木津川	右	旧川跡	要	城陽市枇杷庄	10.9	～	11.1	200	6200	(11.0k)	23.95	26.05	1.50	木津川	旧川跡
3719	木津川	右	旧川跡	要	城陽市富野	11.5	～	12.3	800	6200	(11.8k)	25.04	26.87	1.50	木津川	旧川跡
3720	木津川	右	旧川跡	要	綴喜郡井手町	16.3	～	17.3	1000	6200	(16.8k)	28.95	31.34	1.50	木津川	旧川跡
3721	木津川	右	旧川跡	要	木津川市加茂町河原	28.5	～	28.7	200	6200	(28.6k)	40.63	38.80	1.50	木津川	旧川跡
3722	木津川	右	旧川跡	要	木津川市加茂町	29.3	～	30.5	1200	6200	(29.8k)	42.04	42.28	1.50	木津川	旧川跡
4701	桂川	左	旧川跡	要	京都市伏見区	1.5	～	1.9	400	5300	(1.6k)	15.99	18.74	2.00	伏見	旧川跡
4702	桂川	左	旧川跡	要	京都市伏見区	2.5	～	2.7	200	5300	(2.6k)	17.11	17.41	2.00	伏見	旧川跡
4703	桂川	左	旧川跡	要	京都市伏見区	4.1	～	4.5	400	5300	(4.2k)	18.71	17.71	1.84	伏見	旧川跡
4704	桂川	左	旧川跡	要	京都市伏見区	4.9	～	5.3	400	5300	(5.0k)	19.11	18.07	1.52	伏見	旧川跡
4705	桂川	左	旧川跡	要	京都市南区	8.5	～	8.9	400	3700	(8.6k)	20.08	20.41	1.50	桂川	旧川跡
4706	桂川	左	旧川跡	要	京都市右京区	12.9	～	13.3	400	3700	(13.0k)	25.09	26.74	1.50	桂川	旧川跡
4707	桂川	左	旧川跡	要	京都市右京区	14.1	～	14.3	200	3700	(14.2k)	27.98	29.35	1.50	桂川	旧川跡
4708	桂川	左	旧川跡	要	京都市右京区	14.5	～	14.9	400	3700	(14.6k)	28.75	29.48	1.50	桂川	旧川跡
4709	桂川	左	旧川跡	要	京都市右京区	15.5	～	15.9	400	3700	(15.6k)	30.48	32.64	1.50	桂川	旧川跡
4710	桂川	左	旧川跡	要	京都市右京区	16.3	～	16.9	600	3700	(16.6k)	33.61	35.52	1.50	桂川	旧川跡
4711	桂川	右	旧川跡	要	京都市伏見区	2.7	～	2.9	200	5300	(2.8k)	17.70	17.00	2.00	桂川	旧川跡
4712	桂川	右	旧川跡	要	京都市伏見区	3.7	～	3.9	200	5300	(3.8k)	18.58	17.80	2.00	桂川	旧川跡
4713	桂川	右	旧川跡	要	京都市伏見区	4.7	～	4.9	200	5300	(4.8k)	19.02	17.92	1.60	桂川	旧川跡
4714	桂川	右	旧川跡	要	京都市伏見区	5.5	～	7.3	1800	3700	(6.4k)	19.56	18.11	1.50	桂川	旧川跡
4715	桂川	右	旧川跡	要	京都市南区	8.3	～	8.5	200	3700	(8.4k)	20.02	20.25	1.50	桂川	旧川跡

直轄河川重要水防箇所箇所別調書（令和7年4月）【要注意区間（工事施工・新堤防・破堤跡・旧川跡・陸閘）】

事務所名： 淀　川　河　川　事　務　所

① 図面対象番号	② 河川名	③ 左右岸の別	④ 種別	⑤ 重要度	⑥ 地点名	⑦ 距離杭			⑧ 延長 (m)	⑨ 対象とする流量 (m^3/s)		⑩ 対象とする流量を現況河道に流した時の水位 (T.P.m)	⑪ 現堤防高 (T.P. m)	⑫ 計画堤防余裕高 (m)	⑬ 担当出張所	⑭ 備考
4716	桂川	右	旧川跡	要	京都市西京区	11.5	～	11.7	200	3700	(11.6k)	21.85	24.80	1.50	桂川	旧川跡
4717	桂川	右	旧川跡	要	京都市西京区	12.5	～	13.9	1400	3700	(13.2k)	25.31	26.73	1.50	桂川	旧川跡
4718	桂川	右	旧川跡	要	京都市西京区	14.5	～	14.7	200	3700	(14.6k)	28.75	29.92	1.50	桂川	旧川跡
4719	桂川	右	旧川跡	要	京都市西京区	15.1	～	15.9	800	3700	(15.4k)	30.54	32.26	1.50	桂川	旧川跡
4720	桂川	右	旧川跡	要	京都市西京区	16.3	～	16.7	400	3700	(16.4k)	33.16	33.74	1.50	桂川	旧川跡
4721	桂川	右	旧川跡	要	京都市西京区	17.5	～	18.1	600	3700	(17.8k)	36.28	35.11	1.50	桂川	旧川跡
3801	木津川	右	漏水跡	要	京都府久世郡久御山町佐山	6.0	～	6.2	200	6200	(26.0k)	19.91	21.62	1.50	木津川	H29,30漏水跡
1901	淀川	左	陸閘	要	大阪市此花区	2.6		+202	22.8	12000	(2.6k)	2.55	6.49	2.90	福島	伝法大橋
1902	淀川	左	陸閘	要	大阪市此花区	2.8		+84	8.5	12000	(2.8k)	3.05	7.10	2.90	福島	阪神なんば線新淀川橋梁
1903	淀川	左	陸閘	要	大阪市福島区	4.6		+176	24	12000	(4.6k)	3.79	6.76	2.90	福島	淀川大橋
1904	淀川	右	陸閘	要	大阪市此花区	2.6		+202	22.8	12000	(2.6k)	2.55	6.60	2.90	福島	伝法大橋
1905	淀川	右	陸閘	要	大阪市此花区	2.8		+84	8.5	12000	(2.8k)	3.05	6.77	2.90	福島	阪神なんば線新淀川橋梁
1906	淀川	右	陸閘	要	大阪市福島区	4.6		+176	24	12000	(4.6k)	3.79	6.77	2.90	福島	淀川大橋

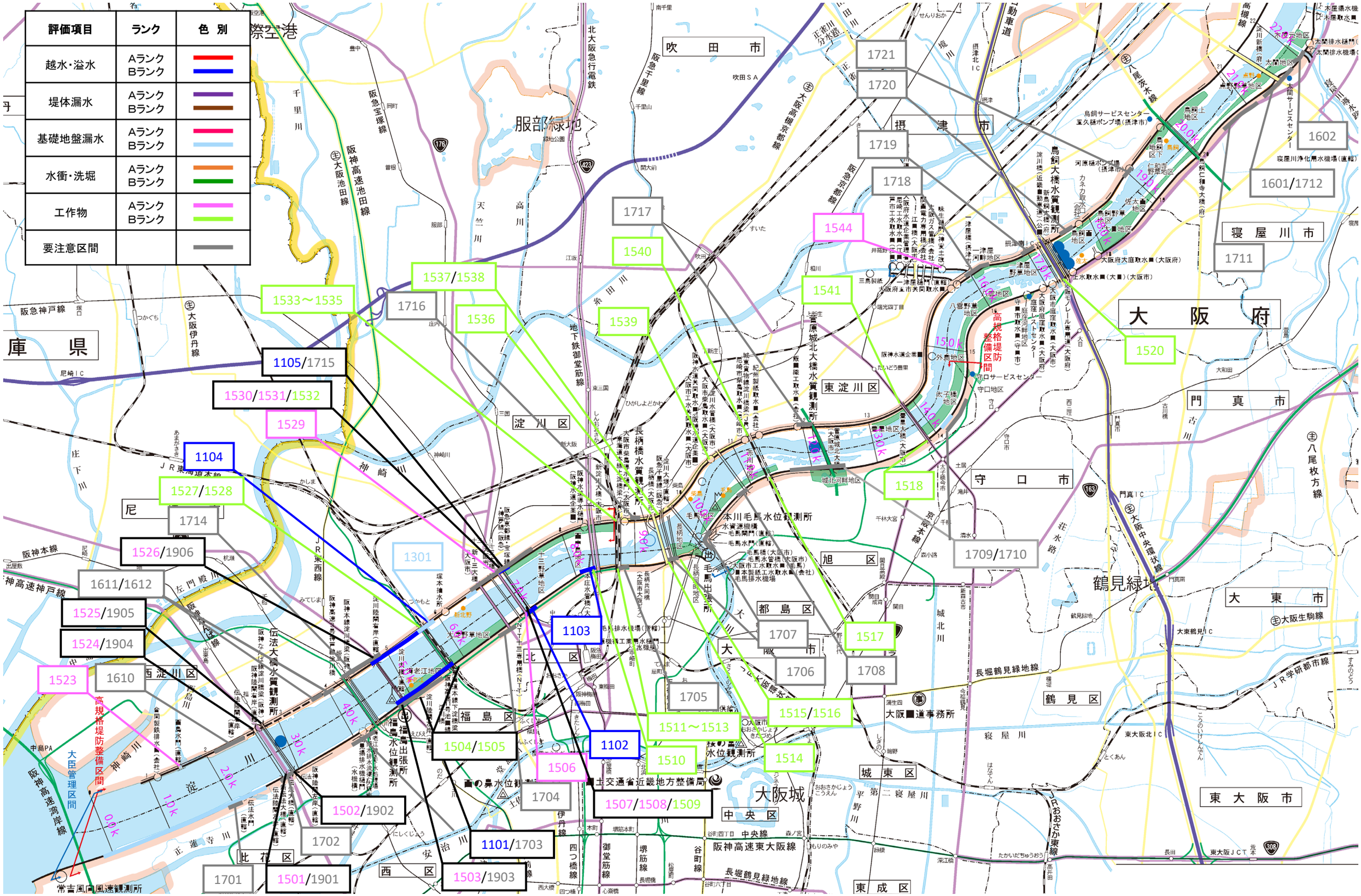

■令和7年4月　重要水防箇所【淀川　1/2】

評価項目	ランク	色 別
越水・溢水	Aランク Bランク	
堤体漏水	Aランク Bランク	
基礎地盤漏水	Aランク Bランク	
水衝・洗堀	Aランク Bランク	
工作物	Aランク Bランク	
要注意区間		

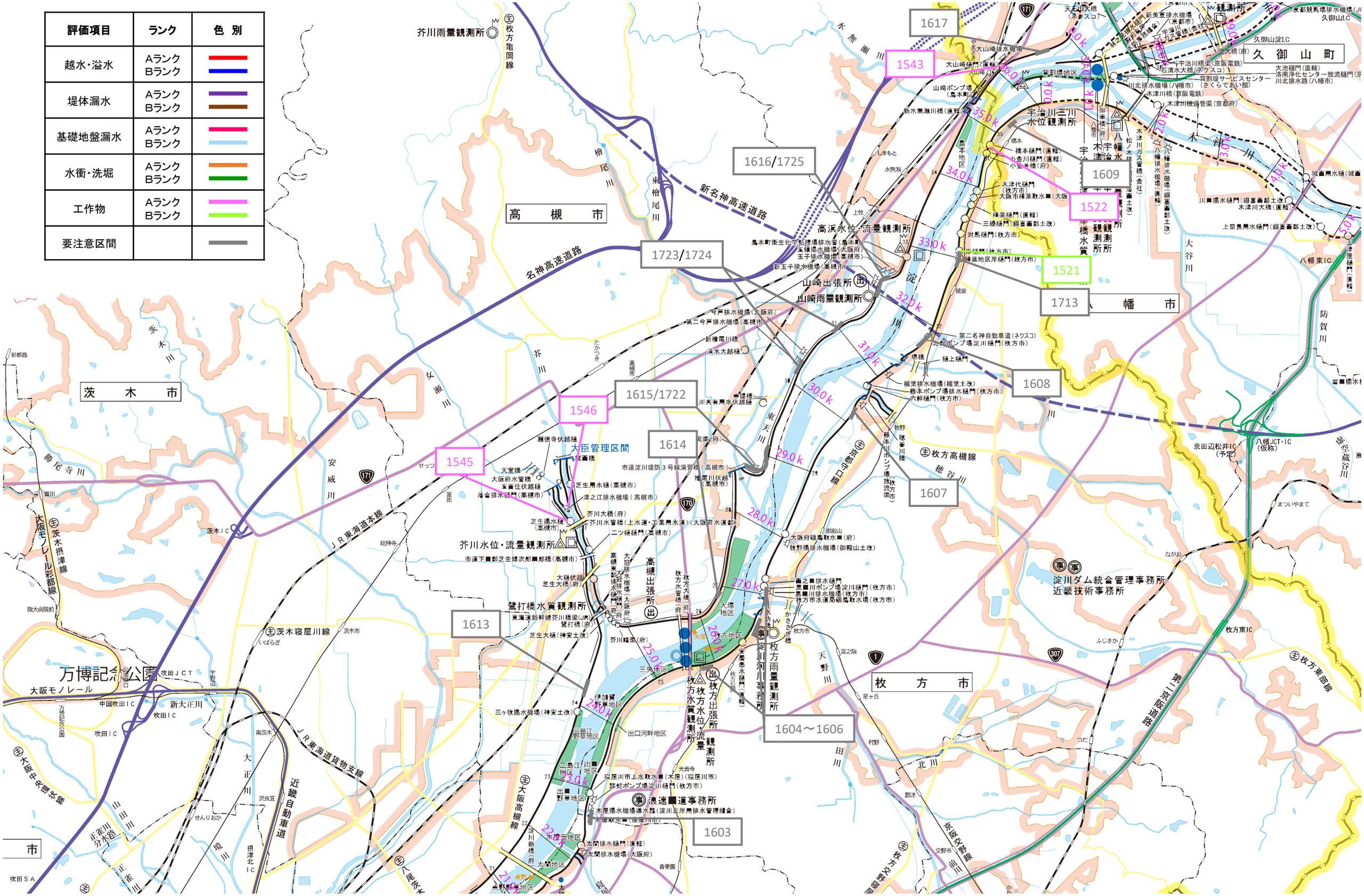

■令和7年4月　重要水防箇所【淀川　2/2】

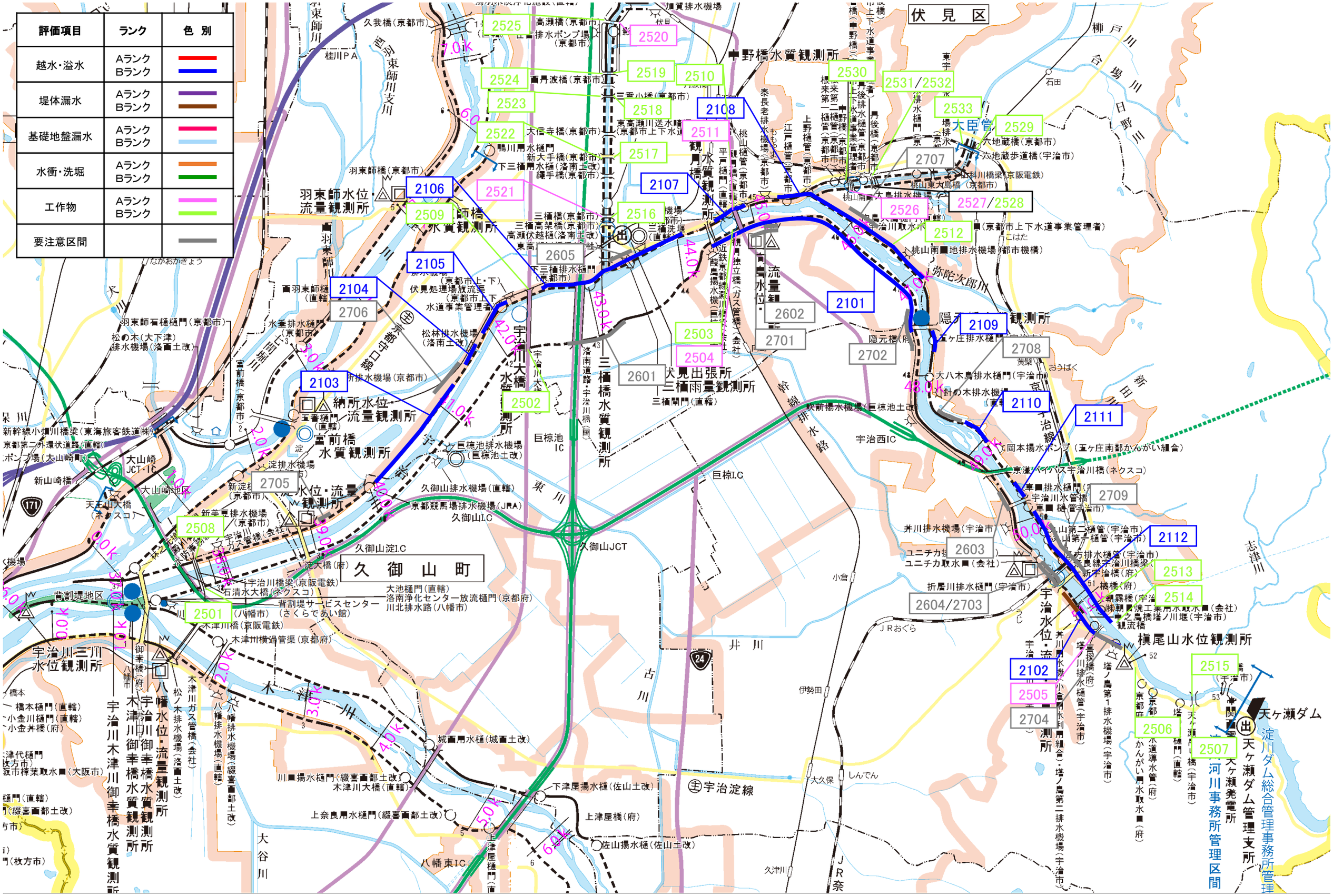

■令和7年4月　重要水防箇所【宇治川】

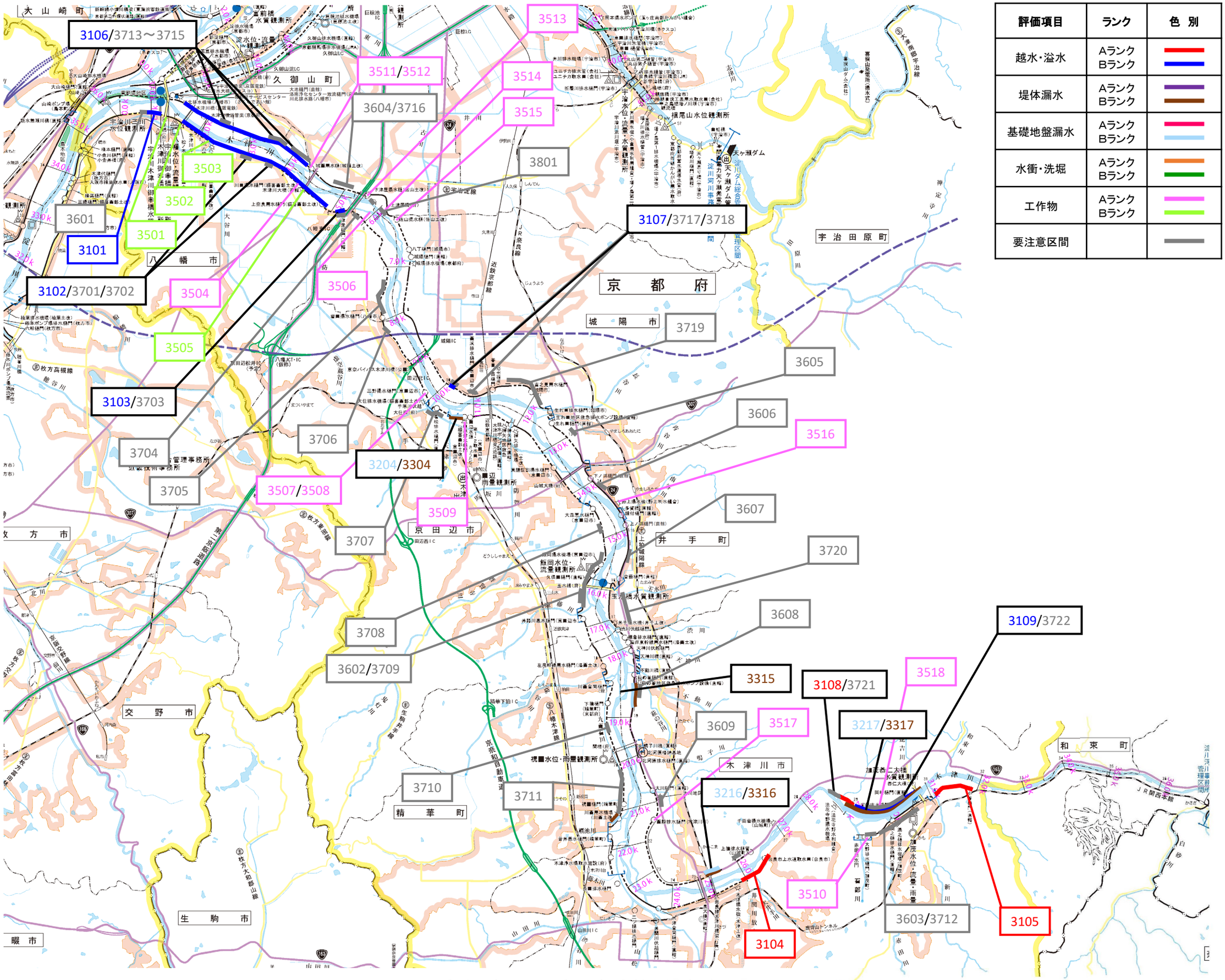

評価項目	ランク	色 別
越水・溢水	Aランク Bランク	
堤体漏水	Aランク Bランク	
基礎地盤漏水	Aランク Bランク	
水衝・洗堀	Aランク Bランク	
工作物	Aランク Bランク	
要注意区間		

■令和7年4月　重要水防箇所【木津川】

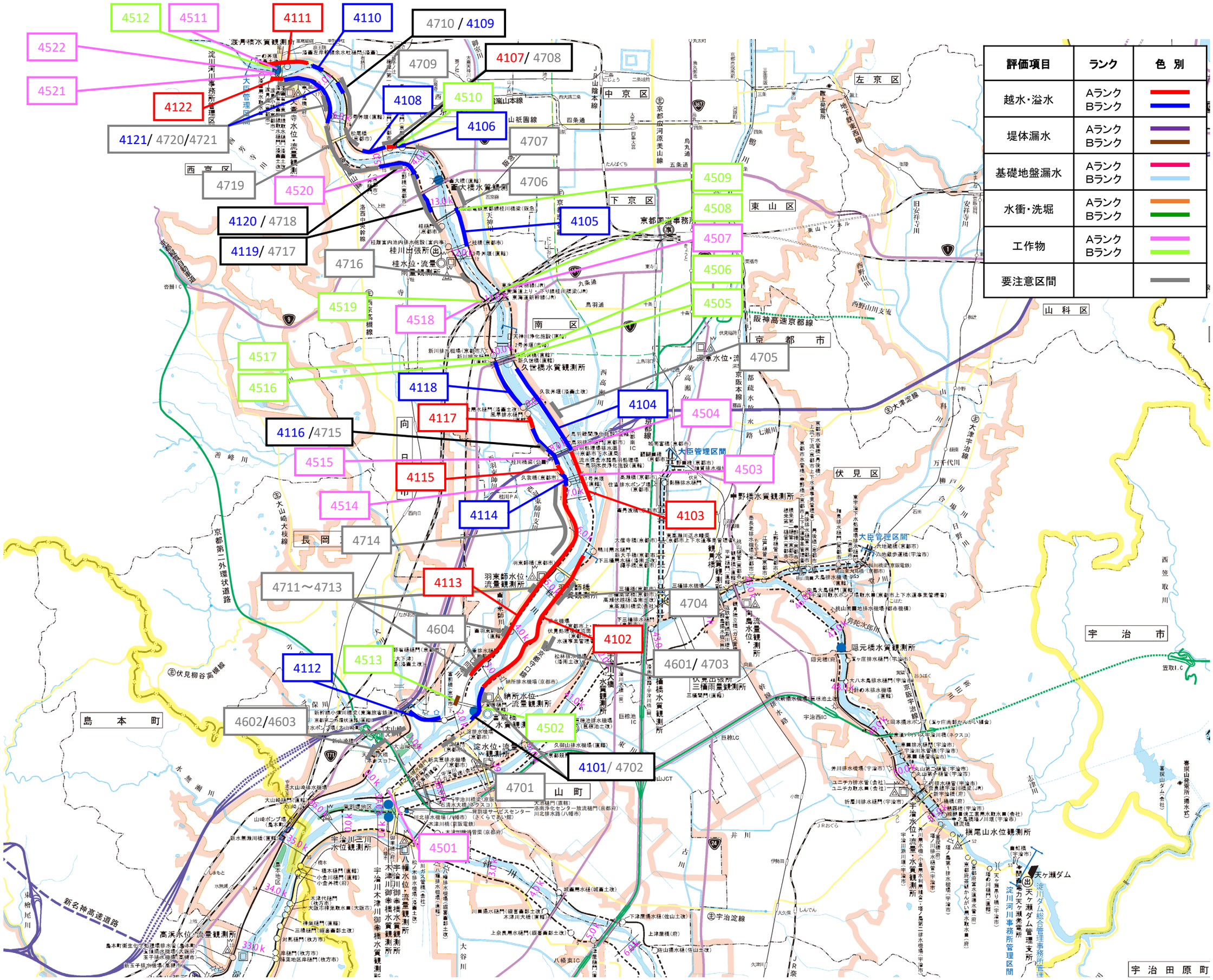

■令和7年4月　重要水防箇所【桂川】