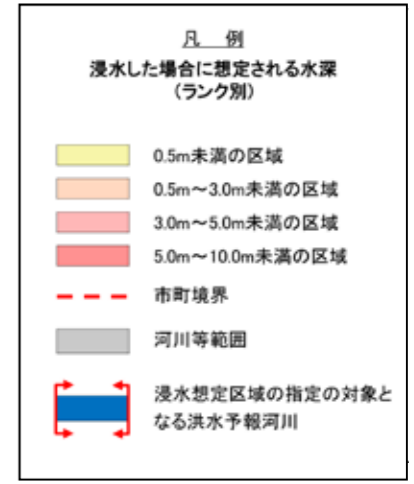
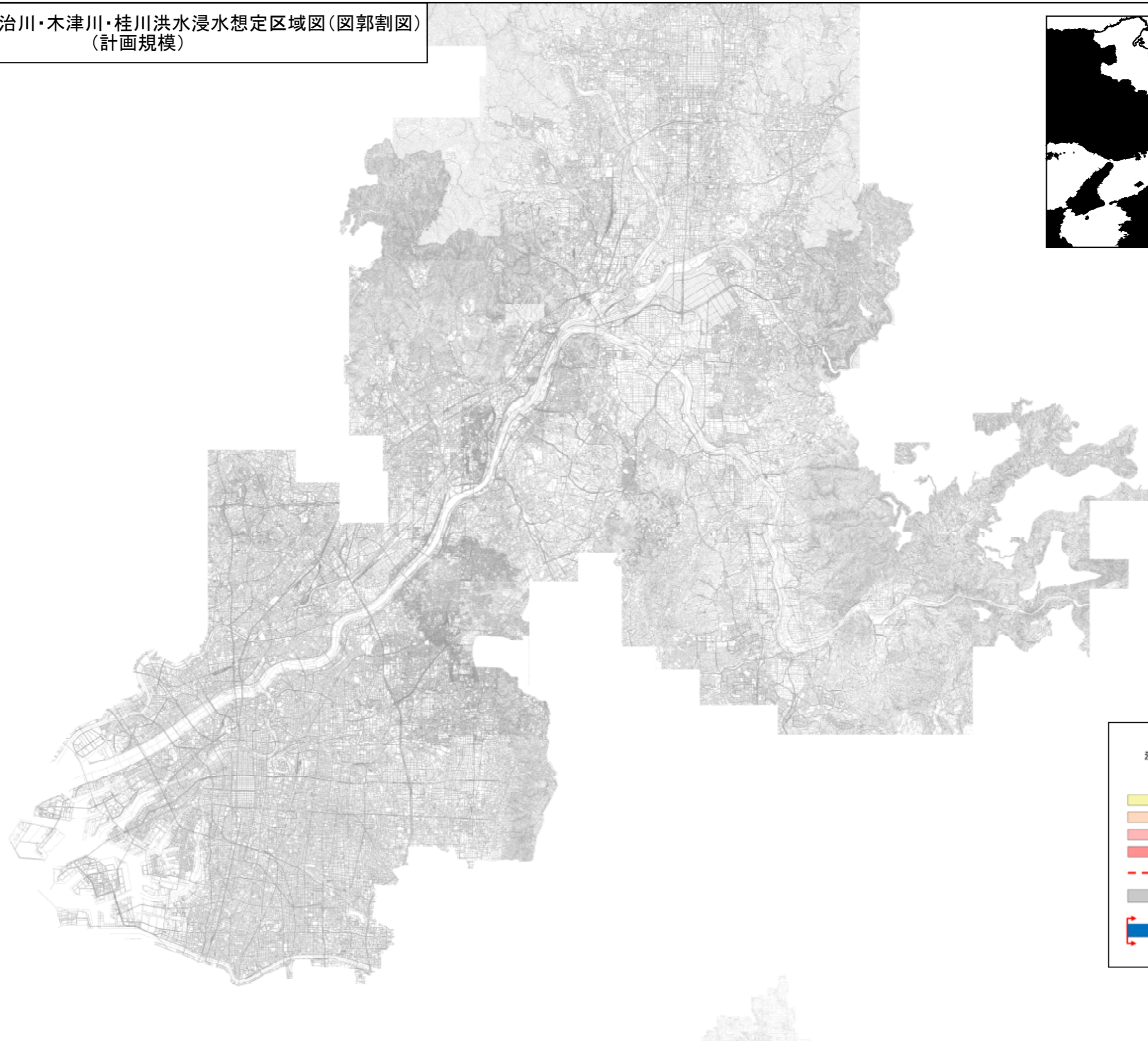
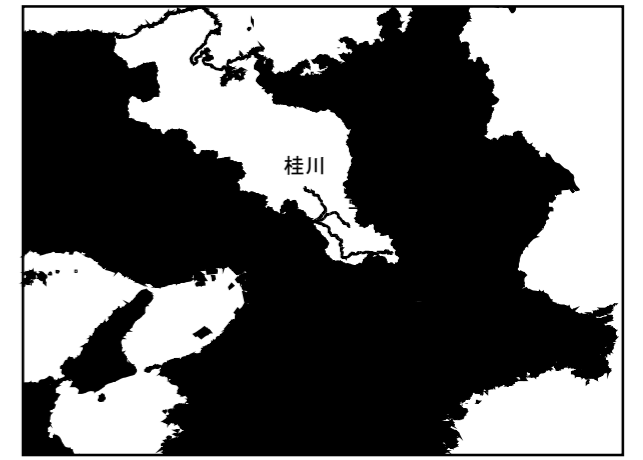


淀川水系淀川・宇治川・木津川・桂川洪水浸水想定区域図(図郭割図)
(計画規模)



< 目 次 >

市町名

対象図面番号

【京都府域】

京 都 市	(9)、(10)、(11)、(12)、(13)
宇 治 市	(10)、(11)、(15)
城 陽 市	(14)、(15)
向 日 市	(9)、(12)
長岡京市	(9)、(10)
八 幡 市	(9)、(10)、(14)
京田辺市	(14)、(16)
木津川市	(16)、(17)、(18)、(19)
大山崎町	(9)
久御山町	(9)、(10)、(14)
井 手 町	(16)
笠 置 町	(19)
和 束 町	(19)
精 華 町	(16)

【大阪府域】

枚 方 市	(9)
-------	-------	-----