





淀川水系淀川・宇治川・木津川・桂川洪水浸水想定区域図 (13)
 (家屋倒壊等氾濫想定区域(氾濫流))

凡例

浸水した場合に想定される水深
 (ランク別)

-  家屋倒壊等氾濫想定区域
 (氾濫流)
-  市町境界
-  河川等範囲
-  浸水想定区域の指定の対象となる洪水予報河川

