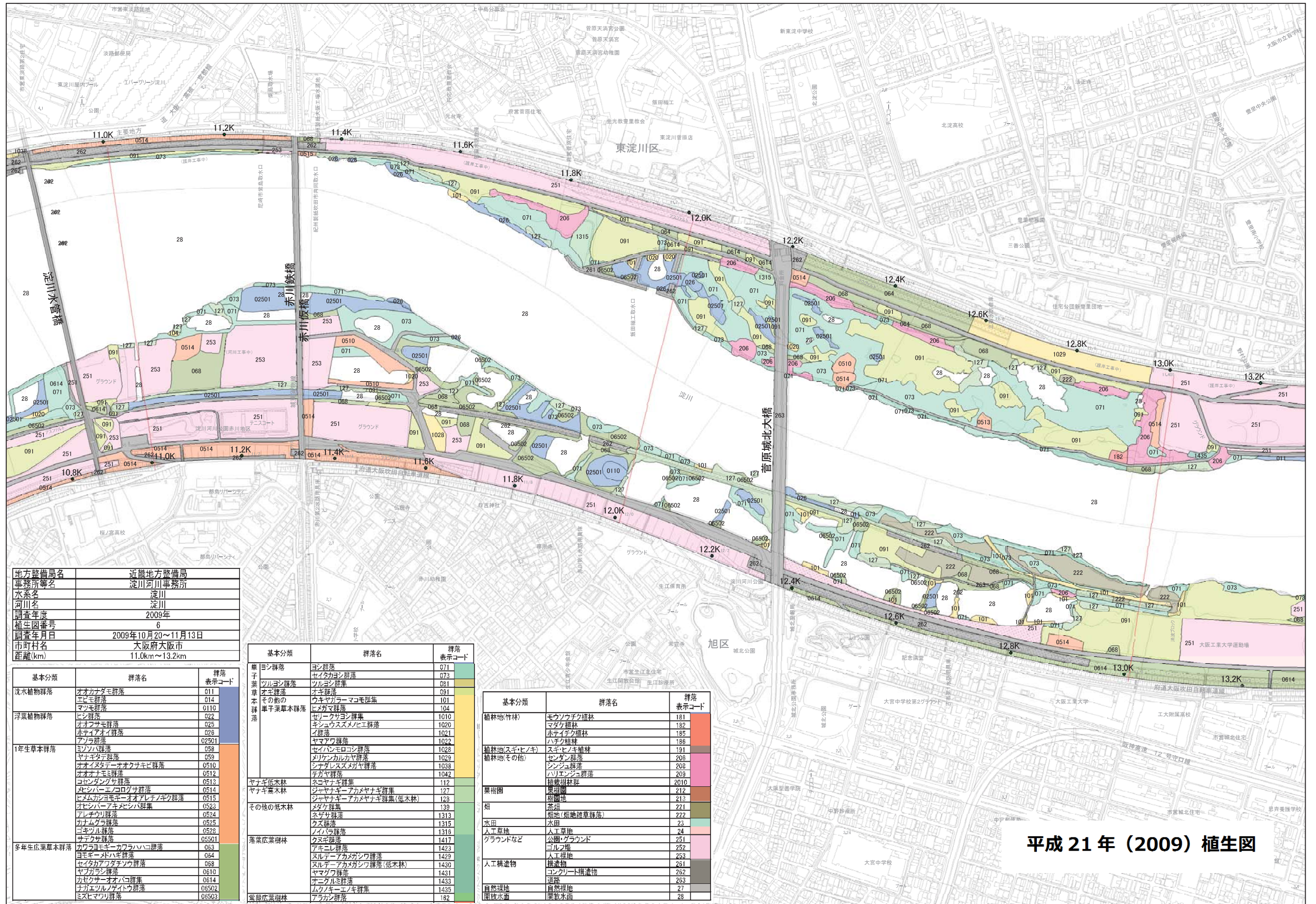


豊里自然地区の植生の遷移

第1回淀川河川公園下流域地域協議会
平成25年8月7日
資料-3



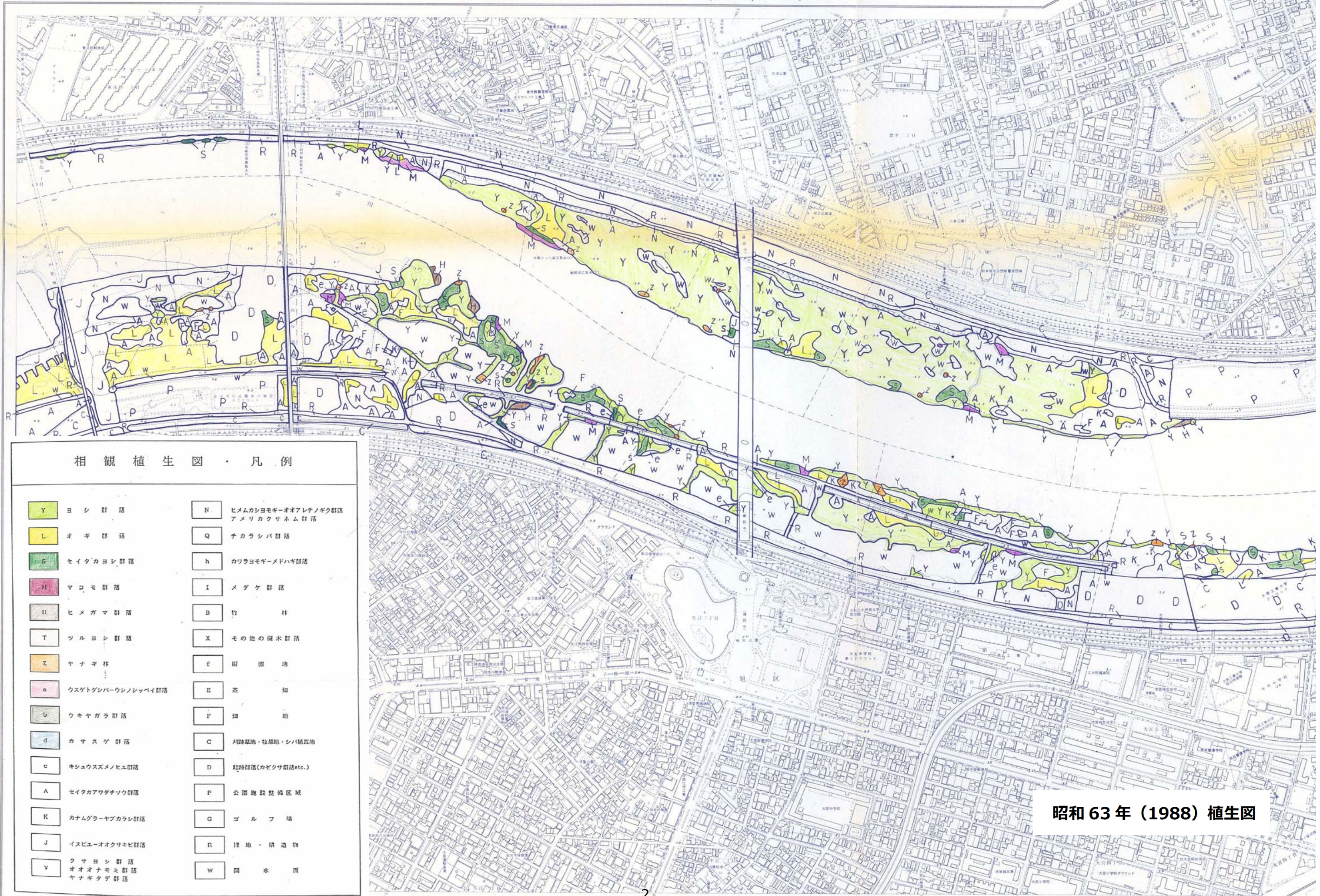
地方整備局名	近畿地方整備局
事務所等名	淀川河川事務所
水系名	淀川
河川名	淀川
調査年度	2009年
植生図番号	6
調査年月日	2009年10月20～11月13日
市町村名	大阪府大阪市
距離(km)	11.0km～13.2km

基本分類	群落名	群落表示コード
沈水植物群落	オオカナダモ群落	011
	エビモ群落	014
	マツモ群落	010
浮葉植物群落	ヒン群落	022
	オオアサギ群落	025
	ホテイアオイ群落	026
1年生草本群落	アサギ群落	02501
	シロハ群落	028
	ヤナギタテ群落	029
	オオアシタテ群落	029
	オオアシタテ群落	0510
	オオアシタテ群落	0512
	ヨシタテ群落	0513
	オシロイバナ群落	0514
	ヒメジョオン群落	0515
	オシロイバナ群落	0523
	アレチウリ群落	0524
カナムグラ群落	0525	
ゴキツル群落	0528	
ササキ群落	05501	
多年生広葉草本群落	カワヨモギ群落	063
	ヨモギ群落	064
	セイタカアワダチソウ群落	068
	ヤブガラシ群落	0610
	カキクサ群落	0614
	ナガエツル群落	06502
	ミズヒマワリ群落	06503

基本分類	群落名	群落表示コード
雑草	ヨシ群落	071
	セイタカヨシ群落	073
	ツルヨシ群落	081
その他の雑草	オキザ群落	091
	オキザ群落	101
単子葉草本群落	ヒメギ群落	104
	セリクサ群落	1010
	キヌユスズメノヒゲ群落	1020
	イ群落	1021
	ヤマアザミ群落	1022
	セイハンモロコシ群落	1028
	メロンカサ群落	1029
	シメツクサ群落	1038
	チヂミ群落	1042
	オシロイバナ群落	112
ヤナギ低木林	シロヤナギ群落	127
	シロヤナギ群落	128
	シロヤナギ群落	129
	シロヤナギ群落	131
その他の低木林	スズナ群落	132
	スズナ群落	133
	スズナ群落	134
	スズナ群落	135
	スズナ群落	136
	スズナ群落	141
	スズナ群落	142
	スズナ群落	143
	スズナ群落	144
	スズナ群落	145
常緑広葉樹林	アラカシ群落	182

基本分類	群落名	群落表示コード
雑木林(竹林)	モウソク子竹群落	181
	マダケ群落	182
	ホテイ子竹群落	185
雑木林(スギ・ヒノキ)	ハチク群落	186
	スギ群落	191
	センダン群落	206
	シメツクサ群落	209
雑木林(その他)	ハリエンジュ群落	2010
	雑木林(その他)	2011
果樹園	果樹園	212
	果樹園	213
畑	茶畑	221
	畑(畑地雑草群落)	222
水田	水田	23
	水田	24
人工造地	人工造地	251
	人工造地	252
人工構造物	コンクリート構造物	262
	コンクリート構造物	263
自然環境	自然環境	27
	自然環境	28

平成21年(2009)植生図



相観植生図・凡例

Y	ヨシ群落	N	ヒメムカシヨモギ-オオアレチノギク群落 アメリカクサネム群落
L	オギ群落	Q	チカラシバ群落
S	セイタカヨシ群落	h	カワラヨモギ-メダハギ群落
M	マコモ群落	I	メダケ群落
II	ヒメガマ群落	B	竹林
T	ツルヨシ群落	X	その他の樹木群落
Z	ヤナギ林	E	田園地
a	ウスゲトダシバ-ウシノシツペイ群落	E	茶畑
b	ウキヤガラ群落	F	畑地
d	カサスグ群落	C	刈草場・牧草地・シバ植栽地
e	キシユズズメノヒユ群落	D	雑草群落(カゼクサ群落等.)
A	セイタカアワダチソウ群落	P	公園施設整備区域
K	カナムグラ-ヤブカラシ群落	G	ゴルフ場
J	イヌビエ-オオクサキ群落	R	裸地・構造物
V	クサヨシ群落 オオオナモミ群落 ヤナギクダ群落	W	開水面

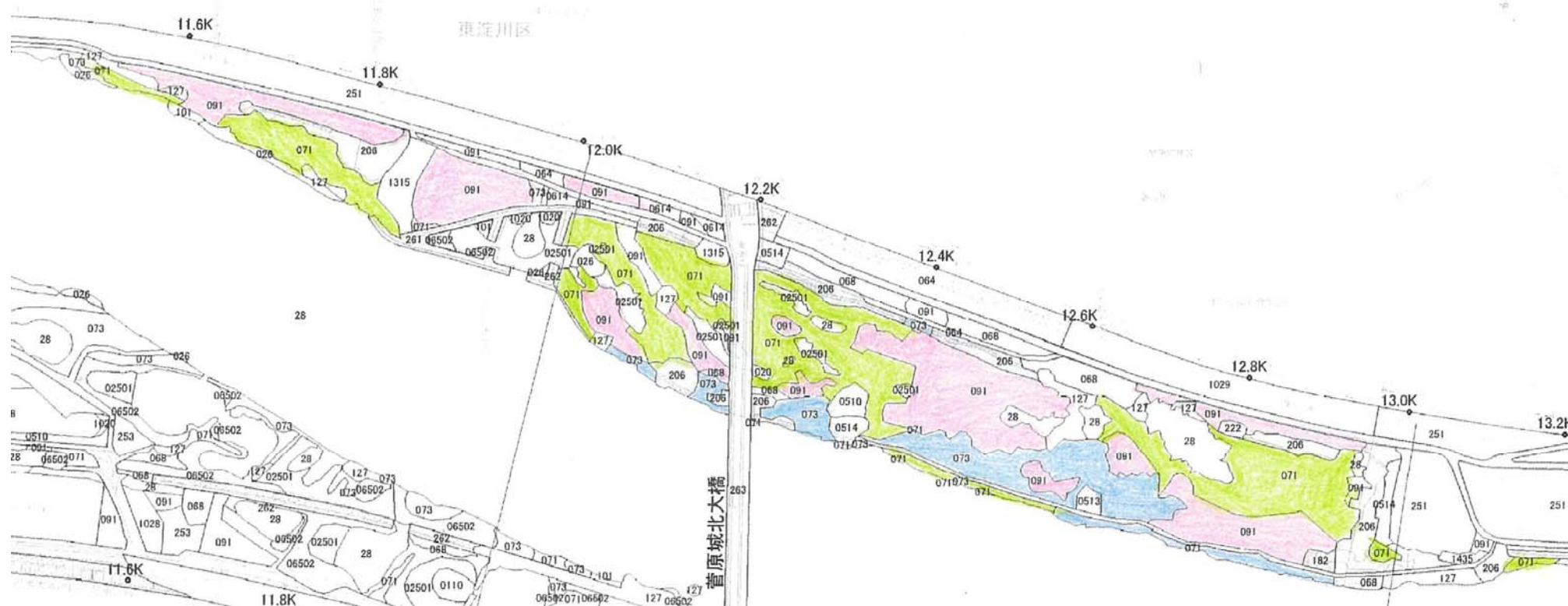
昭和63年(1988)植生図

豊里自然地区の植生の遷移

- 凡例
- ヨシ群落
 - セイタカヨシ群落
 - オギ群落



昭和 63 年 (1988) 植生図



平成 21 年 (2009) 植生図